ISOLA DI S.SSTEFANO - VENTOTENE: SCALO DELLA MARINELLA E SCALO N.4, scala 1:500

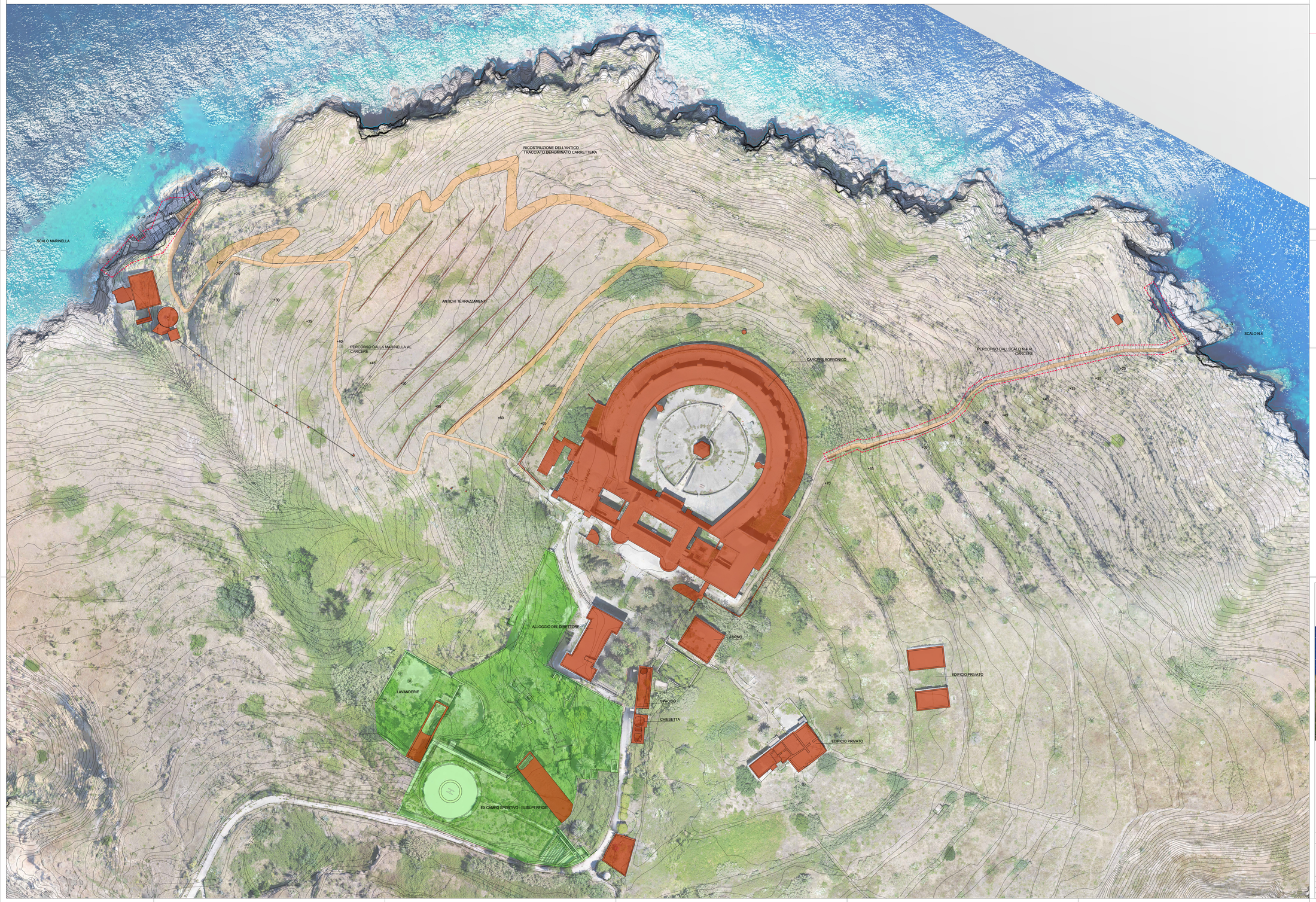

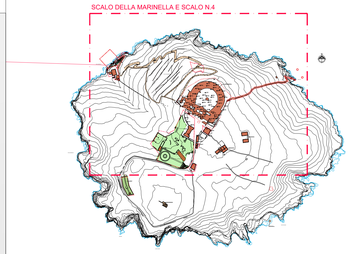

KEYPLAN

LEGENDA:

- LIMITE DELL'INTERVENTO
- +74.18 QUOTA ALTIMENTRICA
- CURVE DI LIVELLO
- FABBRICATI
- SENTIERI
- RESTI ARCHEOLOGICI
- AREA LAVANDERIE
- AREA CIMITERO

MINISTERO DELL'AMBIENTE E DELLA TUTELA DEL TERRITORIO E DEL MARE

COMMISSARIO DI GOVERNO PER LA TUTELA DEGLI ACQUIFERI DI BASILICATA

Ministero delle Infrastrutture e dei Trasporti

INVITALIA

Comune di Ventotene
REGIONE LAZIO

CONTRATTO ISTITUZIONALE DI SVILUPPO

RECUPERO E RIFUNZIONALIZZAZIONE EX CARCERE BORBONICO DELL'ISOLA DI SANTO STEFANO VENTOTENE

Intervento 3 a "Realizzazione/adeguamento degli approdi all'isola di Santo Stefano; Opere di mitigazione del rischio crolli sulla Falesia "



STAZIONE APPALTANTE

INVITALIA
Agenzia nazionale per l'attrazione degli investimenti e lo sviluppo d'impresa S.p.a.

Funzione Servizi di Ingegneria

ATTIVITA' TECNICHE
Beni Culturali e Architettura
Arch. Rosa di NUZZO

INVITALIA S.p.a. Soggetto Attuatore in ottemperanza agli art. 3 e 6 del Contratto Istituzionale di Sviluppo "*Recupero e rifunzionalizzazione ex carcere borbonico dell'isola di Santo Stefano Ventotene*"

RESPONSABILE UNICO DEL PROCEDIMENTO: Dott. Ing. **ENRICO FUSCO**

COORDINAMENTO PROGETTAZIONE: Dott. Arch. **Rosa di NUZZO**

PROGETTAZIONE ARCHITETTONICA
Dott. Arch. Rosa di NUZZO

PROGETTAZIONE STRUTTURALE
Dott. Ing. Lattanzio SCHMIEDEA

PROGETTAZIONE OPERE MARITTIME
Dott. Ing. Daniele BENEDETTI

RELAZIONE GEOLOGICA
Dott. Geol. Giovanni MARINO

PROGETTAZIONE IMPIANTI
Dott. Ing. Pierluigi ROSATI
Dott. Ing. Luca CARLINO

PROGETTAZIONE DELLA SICUREZZA
Dott. Ing. Tarcisio LAURO

PROGETTAZIONE AMBIENTALE e PROCEDURE VIA-VINCA
Dott.Lucia DI NARDO
Dott. Ing. Luca PIOTTO
COORDINAMENTO (SUGLI ANTONI)

RELAZIONE ARCHEOLOGICA ASPS Servizi Archeologici srcl, Dott.ssa Laura SANNA e Francesco TIRONI

INDAGINI GEOGNOSTICHE
Dott. Geol. Giovanni MARINO
Dott.ssa M. Gabriella BONI ANZILOTTI

INDAGINI E RILEVAZIONE AMBIENTALI
Dott. Ing. Pierluigi ROSATI
Dott. Ing. Luca CARLINO
Dott.Biologa Lucia DI NARDO

INDAGINI SULLE STRUTTURE
Dott. Ing. Lattanzio SCHMIEDEA
Dott. Ing. Giuseppe MURSIA

INDAGINI GEOMECCANICHE
Dott. Geol. Giovanni MARINO
Dott. Paolo TORIA

SUPPORTO TECNICO OPERATIVO

PROGETTAZIONE OPERE MARITTIME
ETI Progetti Italia - Ingegneria Integrata SpA
Dott. Ing. Giovanni BATTISTA

PROGETTAZIONE AMBIENTALE & PROCEDURE VIA-VINCA
Dott. Ing. Giovanni Battista Lo Cicero
Dott. Alessandro PAUSE

PROGETTAZIONE GEOTECNICA
STUDIO TECNICO ASSOCIATO - SINTEDI
Dott. Ing. Germano GUIDUZZI

PROGETTAZIONE IDRAULICA E MARITTIMA
ETI
Dott. Ing. Luca Alberto GUSATI

INGEGNERIA NAVALE
Dott. Ing. Francesco PRINCIPALLI

COORDINAZIONE TECNICO-SCIENTIFICA
Prof. Ing. Paolo SAMMARCO

PROGETTO DEFINITIVO

ELABORATO

Stato di fatto

Planimetria generale aree d'intervento, aerofotogrammetria, ortofoto

scala 1:500

	DATA	NOME	FIRMA
REDATTO	05-03-2021	D'ANTRACGIAZIM	
VERIFICATO	05-03-2021	BARAGLI	
APPROVATO	05-03-2021	Rosa di NUZZO	
DATA	05-03-2021	CODICE BREVE	
SCALA	1:500		
CODICE ELABORATO		R0-TAV002	

REVISIONE	DATA	AGGIORNAMENTI
Rev. 1	13-09-2021	Revisione in sede di procedura di VIA
Rev. 2	20-11-2023	Integrazione condizione ambientale n.6
Rev. 3		

CODICE FILE: 20-RE0TAV-00-D-R0-R-000.dwg