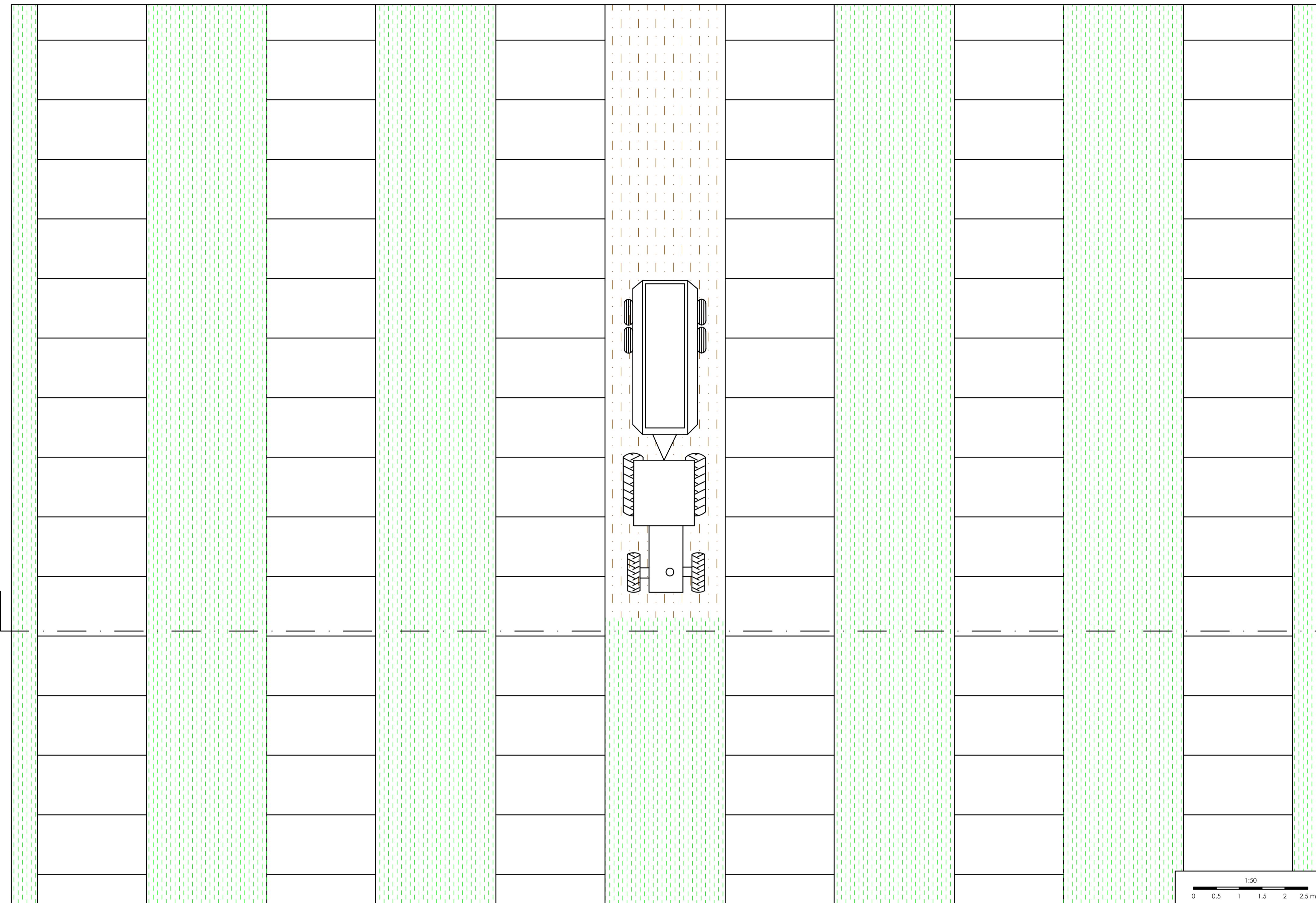


DETTAGLIO DELL'AREA COLTIVATA ALL'INTERNO DEL CAMPO FOTOVOLTAICO

Scala 1:50

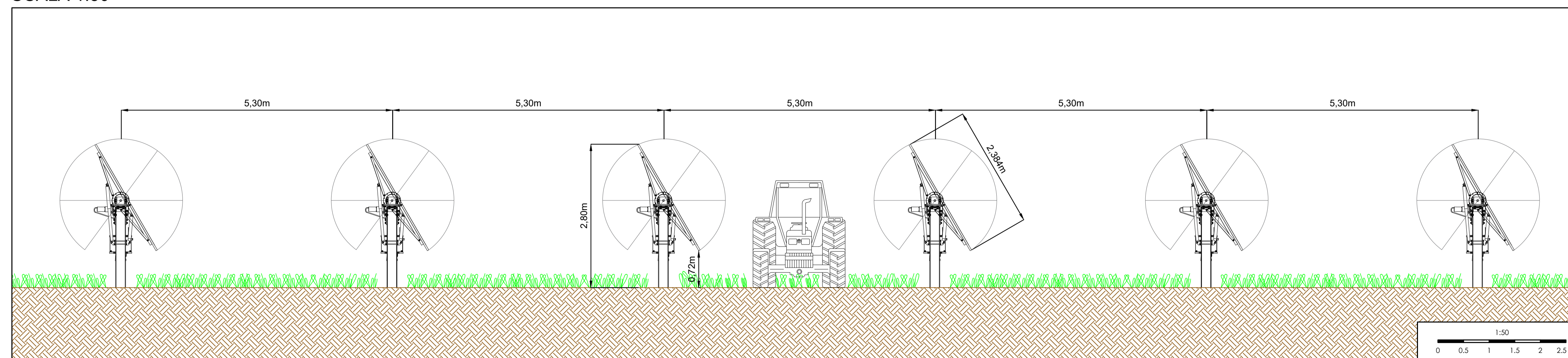


A

A'

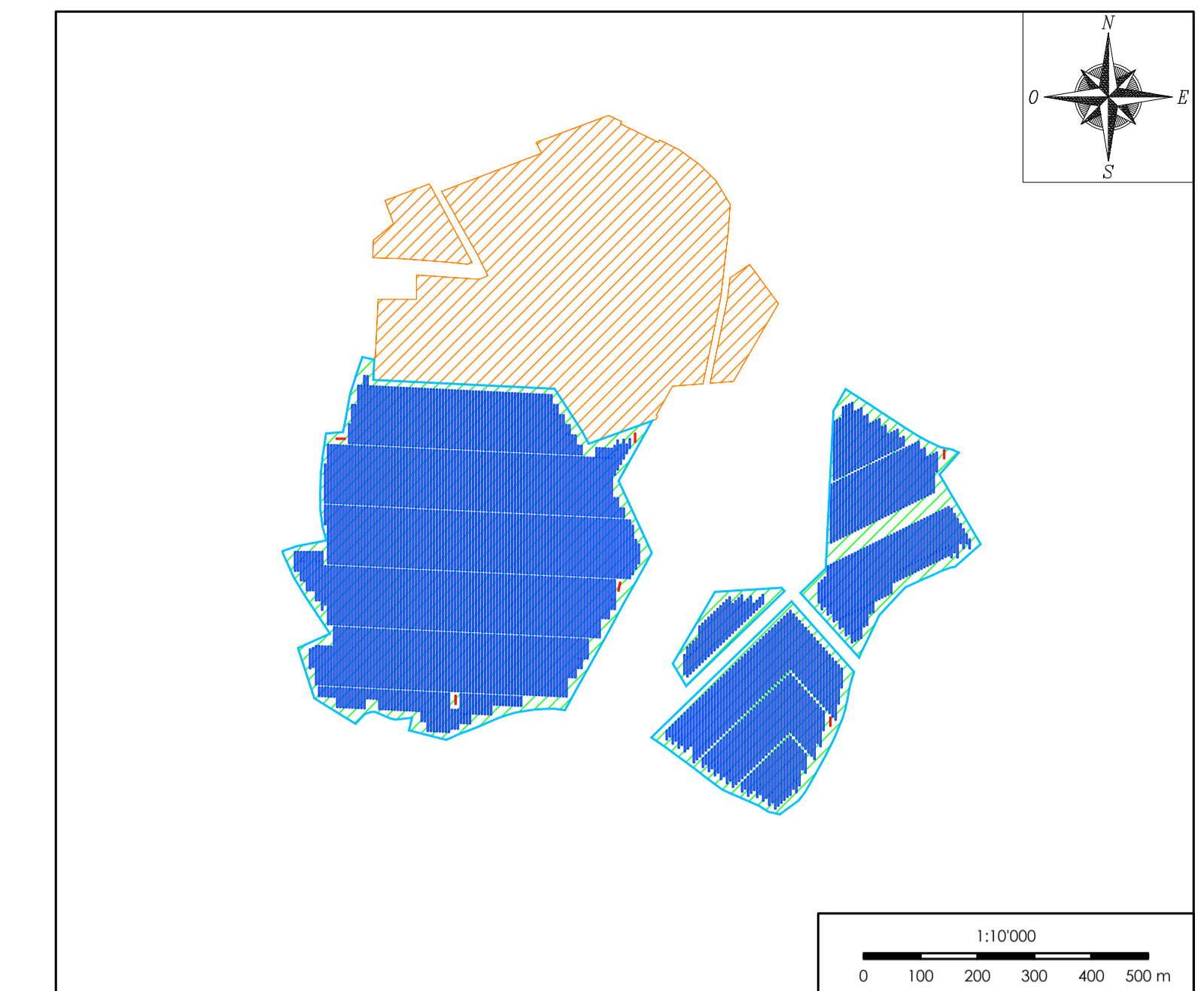
SEZIONE A-A'

SCALA 1:50



PLANIMETRIA DELL'AREA D'INTERVENTO

Scala 1:10000



LEGENDA	
simbolo grafico	descrizione simbolo
	Recinzione impianto di progetto
	Area impianto fotovoltaico assentito tramite PAS n. prot. 16/08/2022 n. 9025
	Terreno coltivato
	Moduli fotovoltaici
	Cabinato inverter

SUPERFICIE TOTALE = 47,82 ha
SUPERFICIE AGRICOLA = 21,08 ha
(vedi relazione agronomica in allegato "FV_AIEM CostaRov..5_5_pades")



PROGETTO DEFINITIVO

COMUNE DI COSTA DI ROVIGO (RO)

IMPIANTO FOTOVOLTAICO CONNESSO ALLA RETE ELETTRICA PER VENDITA DI ENERGIA

STATO DI PROGETTO SUPERFICIE COLTIVABILE

TAVOLA: F.F1.b3.8	SCALA: VARIE	NOME FILE: 0707-160-DEg-F.F1.b3.8_R01-00
-----------------------------	------------------------	---

COMMITTENTE: AIEM GREEN SRL Via C. A. d'Europa, 8/9 45100 Rovigo C.F./P.IVA 01827270299	PROPRIETARI: • Costa Sviluppo S.p.a. C.F. e P.IVA 03929530289	PROGETTAZIONE: Via Davila, 7 35028 Piova di Sopra (PD) P.IVA 04048490280 Tel. 0425/1900552 email: info@progettando.tech Progettista: Dott. Ing. Dario Turolla
--	--	--

Revisione	Data	Note	Redatto	Controllato	Approvato
00	MAGGIO 2023	Prima emissione	LV	FG	DT
01	MARZO 2024	Prima revisione	VM	FG	DT

TUTTI I DIRITTI SONO RISERVATI
 Questo documento è di proprietà di Progettando s.r.l. e sullo stesso si riserva ogni diritto. Pertanto questo documento non può essere copiato, riprodotto, comunicato o divulgato ad altri o usato in qualsiasi maniera, nemmeno per fini sperimentali, senza autorizzazione scritta di Progettando s.r.l. Su richiesta dovrà essere prontamente reinvioato a Progettando s.r.l.