

Comuni di Serracapriola, Torremaggiore  
Provincia di Foggia, Regione Puglia

## ARNG SOLAR VIII S.R.L.



Sede legale: Viale Giorgio Ribotta 21

ROMA (RM), 00144


PEC: arngsolar8@pec.it

## Impianto Agrivoltaico "SERRACAPRIOLA 51.5"

Piano Tecnico delle Opere RTN

PROGETTISTI		IL PROPONENTE
<b>Coordinamento tecnico di progetto</b>		<b>ARNG SOLAR VIII S.R.L.</b> Sede legale: Viale Giorgio Ribotta 21 ROMA (RM), 00144 P. IVA 02355840683 PEC: arngsolar8@pec.it
<b>Michele Di stefano</b> Ordine Ingegneri della Provincia di Chieti - n. 1463 <a href="mailto:mdistefano@nrgplus.global">mdistefano@nrgplus.global</a>		
<b>Supporto tecnico di progetto</b>		
<b>Alessandro Milella</b> <a href="mailto:amilella@nrgplus.global">amilella@nrgplus.global</a>		
RESPONSABILE TECNICO NRG+		
<b>Maurizio DE DONNO</b> Ordine Ingegneri della Provincia di Torino - n. 10258 H <a href="mailto:mdedonno@nrgplus.global">mdedonno@nrgplus.global</a>		

FEBBRAIO 2024



*Luca Brusaporci*

		<i>Luca Brusaporci</i>	<i>Luca Brusaporci</i>	<i>Luca Brusaporci</i>	
A	26.4.2023	034	013	093	Emissione per autorizzazione
REVISIONE	DATA	ELABORATO	VERIFICATO	APPROVATO	DESCRIZIONE
<b>COMMITTENTE</b> <b>GALILEO ENERGY 2 S.R.L.</b> Via Dell'Annunciata, 23/4 20121 - Milano (MI) P.I. 05120300757					<b>IMPIANTO</b> SE 380/150/36 kV TORREMAGGIORE
<b>INGEGNERIA &amp; COSTRUZIONI</b> <b>BRULLI</b> [trasmissione]					<b>TITOLO</b> VERIFICA PRELIMINARE ENAV
SCALA	FORMATO	FOGLIO / DI		N. DOCUMENTO	
-	A4	1 / 2		7 8 4 0 3 A	

# REPORT


## Richiedente

Nome/Società:	Brulli	Cognome/Rag.	Trasmissione Srl
C.F./P.IVA:	Comune		
Provincia	CAP:		
Indirizzo:	N° Civico:		
Mail:	PEC:		
Telefono:	Cellulare:		
Fax :			

## Tecnico

Nome:	Gianluca	Cognome:	Brugnoni
Matricola:	A-31697	Albo:	Ingegneri Roma

### Ostacolo: Torre faro

Materiale:	metallico	
<input type="checkbox"/>	Ostacolo posizionato nel Centro Abitato	
<input type="checkbox"/>	Presenza ostacolo con altezza AGL uguale o superiore a 60 m entro raggio 200 m	

## Gruppo Geografico

PUGLIA-FG-Torremaggiore-Torremaggiore

Nr	Latitudine wgs84	Longitudine wgs84	Quota terreno	Altezza al Top	Elevazione al Top	Raggio
1	41° 42' 55.0" N	15° 10' 33.0" E	48.0 m	35.0 m	83.0 m	0.0 m
Nessuna interferenza rilevata per gli aeroporti e i sistemi di comunicazione/navigazione/RADAR di ENAV S.p.A. Per i restanti criteri selettivi fare riferimento al documento "Verifica Preliminare" ( <a href="http://www.enac.gov.it">www.enac.gov.it</a> )						