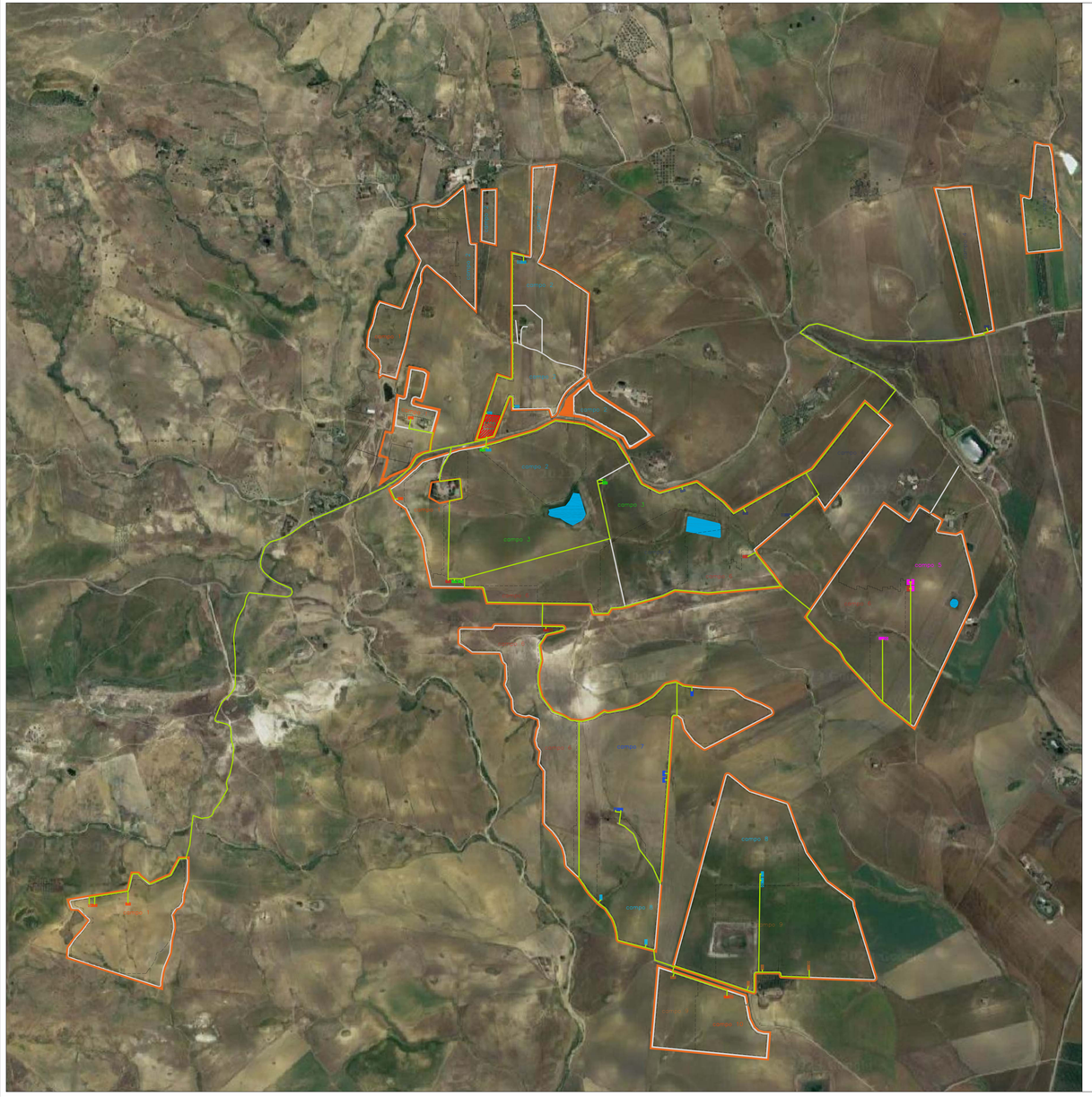

SEZIONI TIPO CAVIDOTTI MT SU PISTA
(SCALA 1:10)

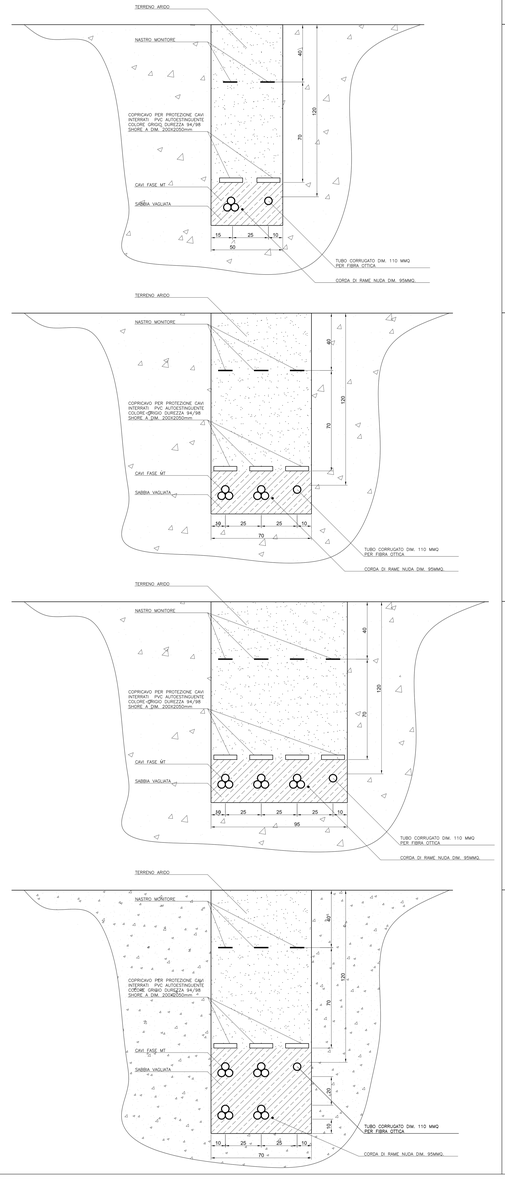

SEZIONI TIPO CAVIDOTTI MT SU ASFALTO
(SCALA 1:10)

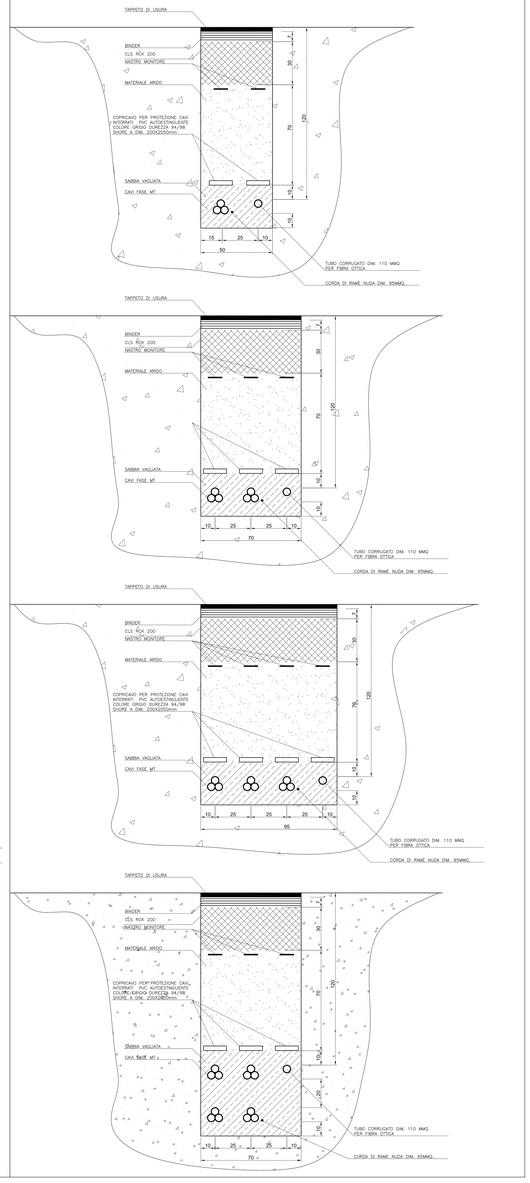

LEGENDA

- SCAVO A SEZIONE OBBLIGATA
- Power Skid
- BOX per S.A. di sottocampo trafo SA

NOTA

Le posizioni delle linee MT dal power skid e dal Box per S.A. sono puramente indicative.
L'esatta posizione sarà definita nel progetto esecutivo

Gli scavi devono pur essendo sulla stessa strada devono avere un interdistanza di almeno 1,5m

REGIONE SICILIANA
Città Metropolitana di Catania
COMUNI DI CASTEL DI IUDICA E RAMACCA

PROGETTO PER LA REALIZZAZIONE DI UN IMPIANTO AGRIVOLTAICO DELLA POTENZA DI PICCO DI 181,61 MWp E POTENZA DI IMMISSIONE 150 MW E DELLE RELATIVE OPERE CONNESSE NEI COMUNI DI CASTEL DI IUDICA E RAMACCA (CT)

Proponente:
Innovazione Agricolture S.r.l.
Corso Giacomo Matteotti n. 1
95121 Catania (CT)
CF/P.IVA 1127960879
PEC: innovazioneagricolture@pec.it

Progettazione:
Cesit Ingegneria S.r.l.
C.da Mastro Lonardo s.n.
95041 Militello (CT)
P.IVA 05711680879
info@cesit.it

PLANIMETRIA RETE 30kV

Pratica - CEC1458

Data	Formato	Scala	Livello progettazione	Rev.	Visto	Elaborato
Dicembre 2023	A0	1:10.000	-	1° rev		AVIURAM-VIA02-019

Progettista
Dott. Ing. Igor Giuffrida

Firmato digitalmente da:
GIUFFRIDA IGOR
Data: 27/03/2024 09:02:08

Consulente Ambientale
PhD Ing. Salvatore Catanese