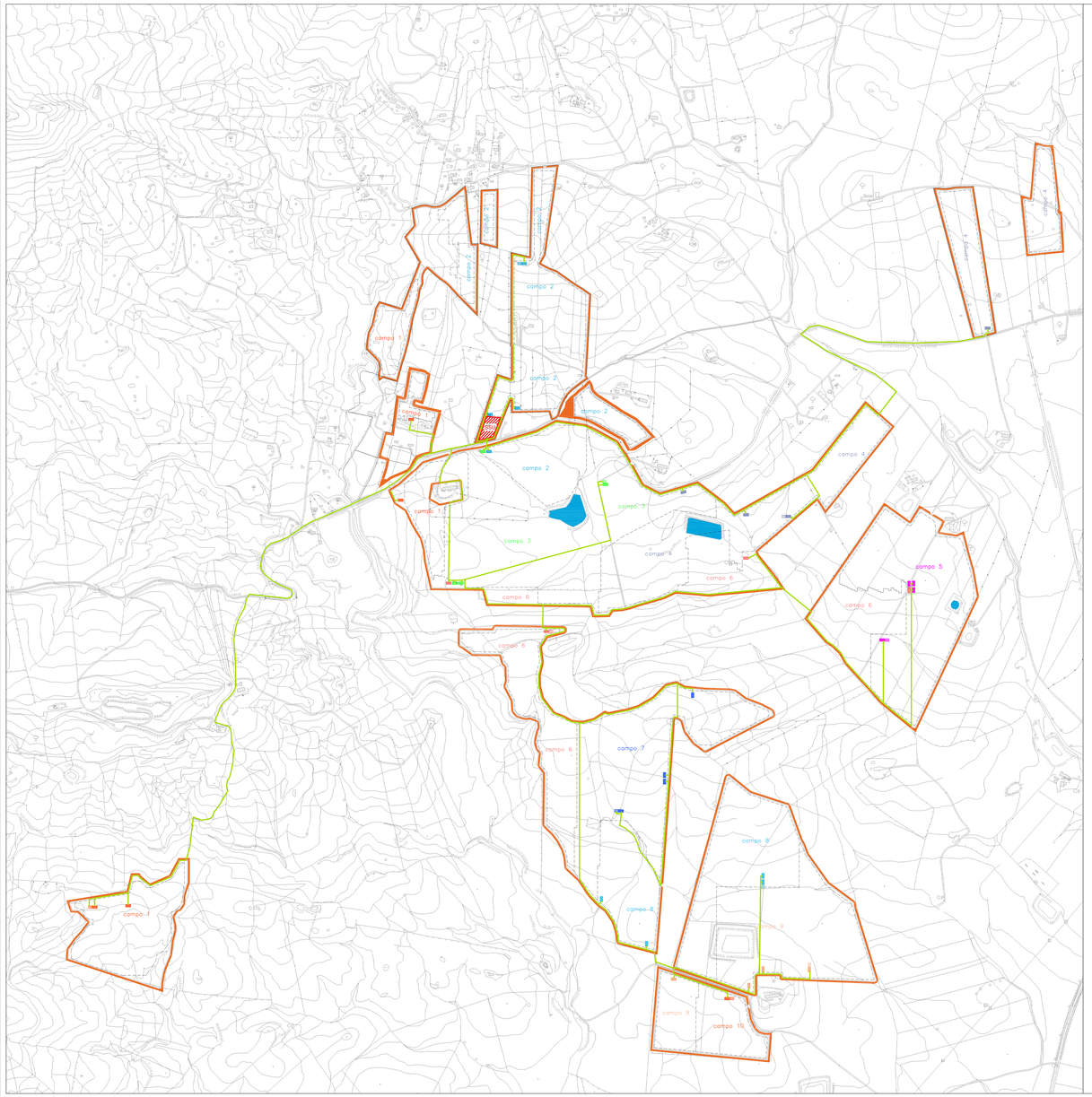

SEZIONI TIPO CAVIDOTTI MT SU PISTA
(SCALA 1:10)

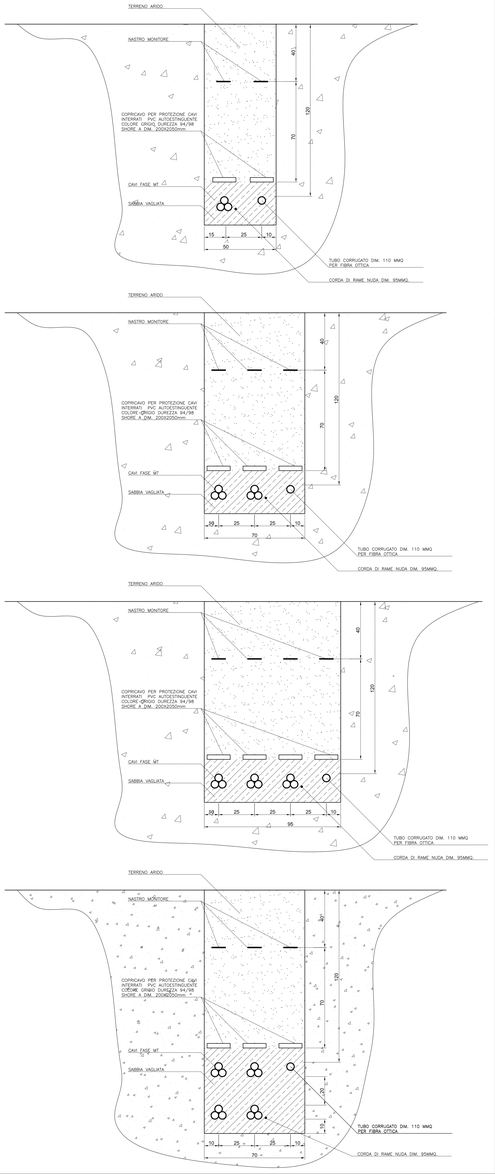

SEZIONI TIPO CAVIDOTTI MT SU ASFALTO
(SCALA 1:10)

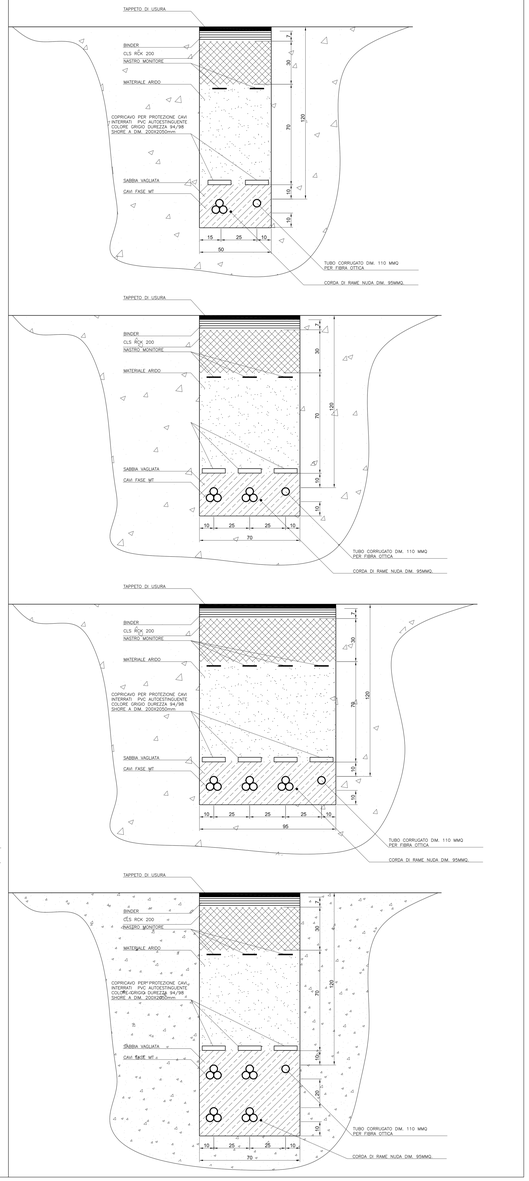

LEGENDA

- SCAVO A SEZIONE OBBLIGATA
- Power Shäd
- BOX per S.A. di sottocampo tratto SA

NOTA

Le posizioni delle linee MT dai power shäd e dai Box per S.A. sono puramente indicative.
L'esatta posizione sarà definita nel progetto esecutivo

Gli scavi devono poi essendo sullo stesso strada devono avere un interdistanza di almeno 1,5m

REGIONE SICILIANA
Città Metropolitana di Catania
COMUNI DI CASTEL DI IUDICA E RAMACCA

PROGETTO PER LA REALIZZAZIONE DI UN IMPIANTO AGRIVOLTAICO DELLA POTENZA DI PICCO DI 181,61 MWp E POTENZA DI IMMISSIONE 150 MW E DELLE RELATIVE OPERE CONNESSE NEI COMUNI DI CASTEL DI IUDICA E RAMACCA (CT)

Proponente:
Innovazione Agricolture S.r.l.
Corso Giacomo Matteotti n.3
20121 Milano (MI)
P.IVA 11537660968
PEC: innovazioneagricolture@pec.it

Progettazione:
Cesch Ingegneria S.r.l.
Via Ferrara 7
95012 Giarre (CT)
P.IVA 04194840879
CCIA 1111-1010
info@cesch.it

PLANIMETRIA RETE 30kV SU CARTA CTR

Pratica: CESC4858

Data	Formato	Scala	Livello progettazione	Rev.	Visto	Elaborato
Dicembre 2023	A0	1:10.000	-	1° edizione		**AVIURAM-VIA02-020**

PROGETTISTA

Progettista:
Dott. Ing. Igor Giuffrida
Firmato digitalmente da:
GIUFFRIDA IGOR
Data: 27/03/2024 09:03:03

Consulente Ambientale:
PhD Ing. Salvatore Cartarrasa
Firmato digitalmente da
SALVATORE CARTARRASA
CN = SALVATORE CARTARRASA
O = Non applicato
C = IT
Motivo: Per conformità
Luogo: Catania
Data: 2024.03.27 09:02:00