





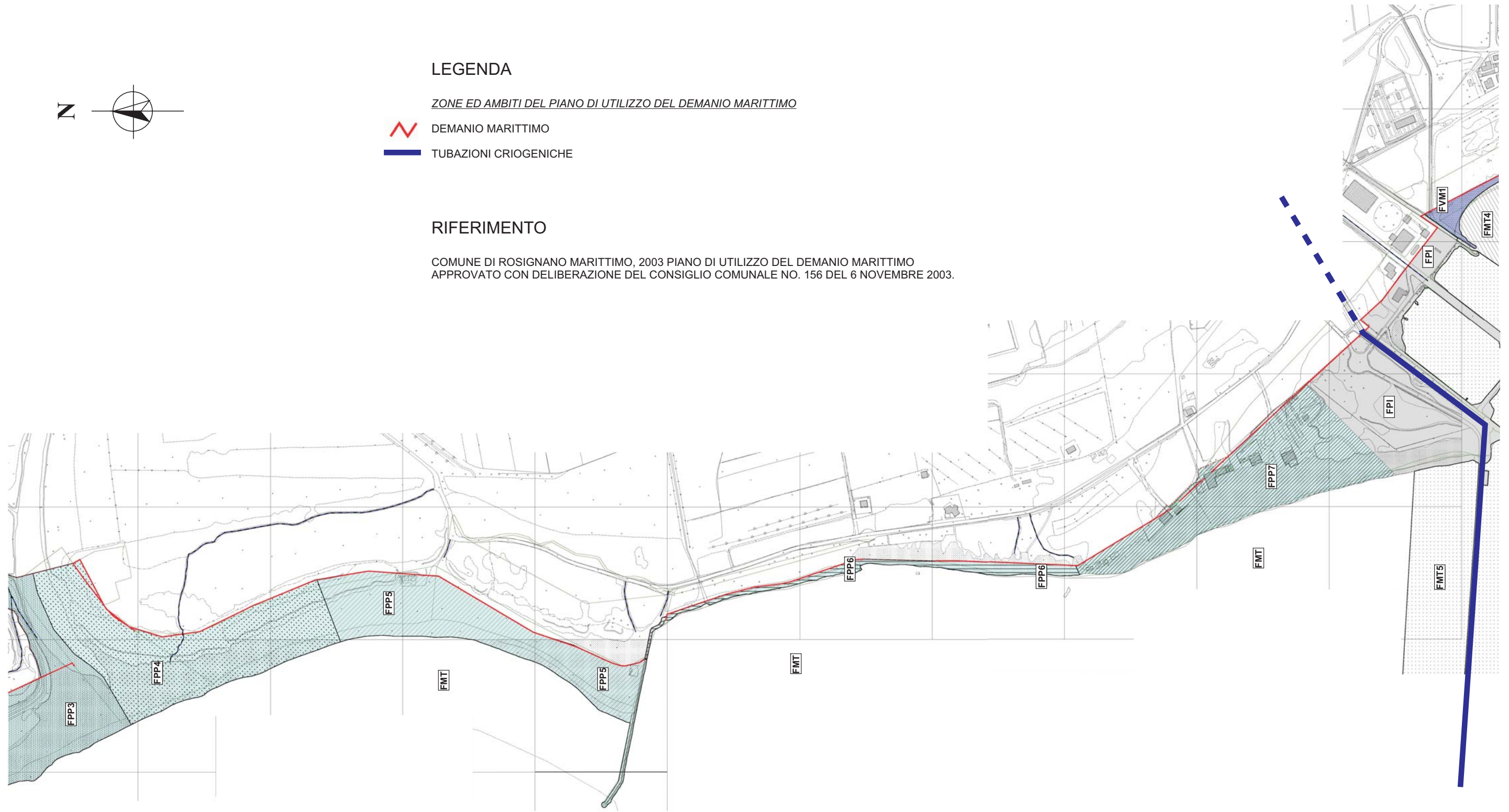
LEGENDA

ZONE ED AMBITI DEL PIANO DI UTILIZZO DEL DEMANIO MARITTIMO

-  DEMANIO MARITTIMO
-  TUBAZIONI CRIOGENICHE

RIFERIMENTO

COMUNE DI ROSIGNANO MARITTIMO, 2003 PIANO DI UTILIZZO DEL DEMANIO MARITTIMO
APPROVATO CON DELIBERAZIONE DEL CONSIGLIO COMUNALE NO. 156 DEL 6 NOVEMBRE 2003.



SCALA

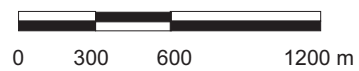


FIGURA 1

ESTRATTO DAL PIANO DI UTILIZZO
DEL DEMANIO MARITTIMO