

REGIONE MOLISE

Provincia di CAMPOBASSO

Comuni di

GUGLIONESI - MONTENERO DI BISACCIA - MONTECILFONE

TITOLO:

Progetto per la realizzazione di un Parco Agrivoltaico denominato "GUGLIONESI", di Potenza nominale pari a 190,08 MWp e relative opere di connessione alla RTN, sito nei Comuni Guglionesi, Montenero Di Bisaccia, Montecilfone.

PROPONENTE:



IBVI6 S.r.l.

Sede legale: Via Amedeo Duca D'Aosta n.76 - 39100 Bolzano (BZ)

ELABORATO:


Codice Elaborato GMM04TAV27

CARTA DEGLI HABITAT

I TECNICI:

Dott. Agr. Giuseppe Giuliano

Dott. Agr. Cinzia Giuliano



DATA:

10.12.2023

SCALA

VARIE



studiogiuliano srl • TERRITORIO • AMBIENTE • AGRICOLTURA







































86039 TERMOLI ♦ Via dei gelsi n. 51

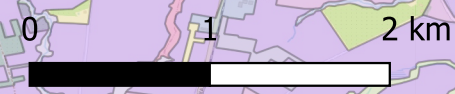
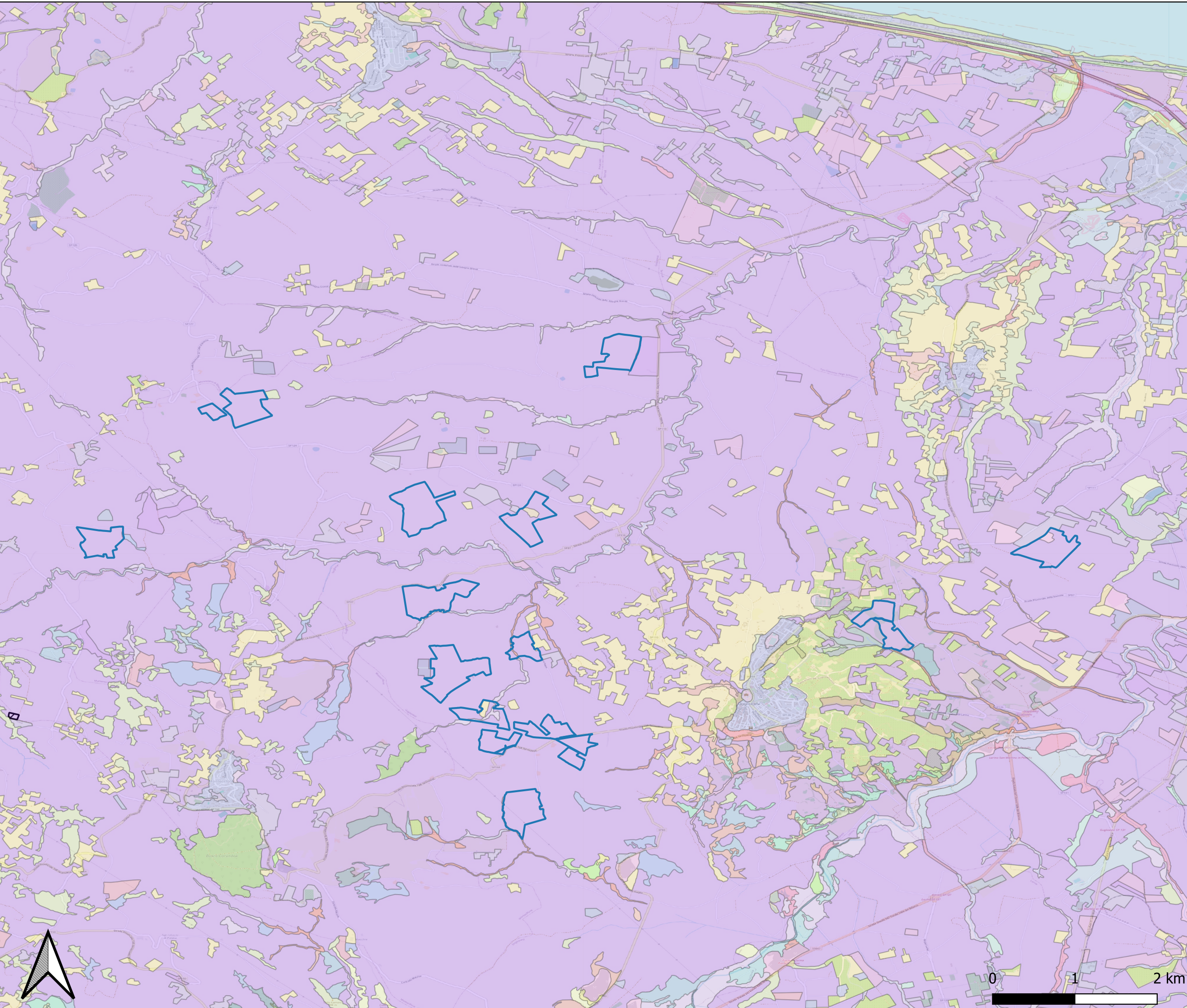
www.studiogiuliano.it ♦ info@studiogiuliano.it

LEGENDA

AREA DI PROGETTO

Carta della Natura MOLISE

-  Boschi e boscaglie a *Ulmus minor*
-  Boschi e boscaglie di latifoglie alloctone o fuori dal loro areale
-  Boschi e boscaglie ripariali di specie alloctone invasive
-  Boschi e boscaglie sinantropici
-  Boschi ripariali a pioppi
-  Boschi ripariali mediterranei di salici
-  Canali e bacini artificiali di acque dolci
-  Canneti mediterranei
-  Cave, sbancamenti e discariche
-  Centri abitati e infrastrutture viarie e ferroviarie
-  Cespuglieti ripariali di specie alloctone invasive
-  Cespuglieti temperati a latifoglie decidue dei suoli ricchi
-  Colture estensive
-  Corsi d'acqua con vegetazione scarsa o assente
-  Dune mobili
-  Frutteti
-  Ginestreti a *Spartium Junceum*
-  Laghi di acqua dolce con vegetazione scarsa o assente
-  Macchia mediterranea
-  Oliveti
-  Orti e sistemi agricoli complessi
-  Parchi, giardini e aree verdi
-  Pendio in erosione accelerata con copertura vegetale rada o assente
-  Pendio terrigeno in frana e corpi di frana attiva
-  Piantagioni di latifoglie
-  Praterie aride mediterranee
-  Praterie mesiche temperate e supramediterranee
-  Praterie subnitrofile
-  Praterie umide a canne
-  Praterie umide planziali, collinari e montane a alte erbe
-  Prati e cespuglieti ruderali periurbani
-  Querceti mediterranei a roverella
-  Roveti
-  Rupi carbonatiche mediterranee
-  Saliceti arbustivi ripariali mediterranei
-  Siti produttivi, commerciali e grandi nodi infrastrutturali
-  Spiagge sabbiose prive di vegetazione
-  Vigneti



SCALA 1:30 000

