


**REGIONE MOLISE**  
 Provincia di CASERTA

**Comuni di GUGLIONESI - MONTENERO DI BISACCIA - MONTECILFONE**

**TITOLO**  
 Progetto per la realizzazione di un parco agricolo alimentare denominato "GUGLIONESI", di Potenza nominale pari a 3.000 MW e relative opere di connessione alla RTN, sito nei Comuni Gugliesi, Montenero di Bisaccia, Montecilfone.

**PROPRONTE**  
 **IBV16 S.r.l.**  
 Sede legale: Via Annunziata D'Alata n. 79 - 82100 Benevento (BN)

**ELABORATO**  
**CARTA GEOLOGICA**











**TECNICI**  
 Dott. Giorgio Garofano Ing. Geologo

**DATA**  
 20/11/2023 | Scala | 1:5.000

**STO**

**CARTA GEOLOGICA**  
 (Scala 1 : 5.000)

**LEGENDA**

	SPINNO ALBANO
	SPINNO ALBANO MONTICHI
	SPINNO ALBANO MONTICHI
	SPINNO ALBANO MONTICHI
	SPINNO ALBANO MONTICHI
	SPINNO ALBANO MONTICHI
	SPINNO ALBANO MONTICHI
	SPINNO ALBANO MONTICHI
	SPINNO ALBANO MONTICHI
	Linea di confine di parco