LEGENDA

Elettrodotto in Semplice Terna in progetto - Vn: 150 - 380 kV

Elettrodotto in Semplice Terna esistente - Vn: 150 - 380 kV

Elettrodotto in Semplice Terna da demolire - Vn: 150 - 380 kV

☒ ☒ Sostegni da realizzare - Vn: 150 - 380 kV

☒ ☒ Sostegni da smantellare - Vn: 150 - 380 kV

☒ Sostegni esistenti

🟩 Area potenzialmente impegnata dagli elettrodotti

NB: Il sostegno rappresentato in planimetria è da intendersi come un simbolo necessario solamente all'individuazione del centro picchetto; non rappresenta pertanto l'effettiva area di ingombro.

REVISIONI

N.	DATA	DESCRIZIONE	ELABORATO	VERIFICATO	APPROVATO
00	09/12/2013	Prima Emissione	F.Boni Sa.el sas	L.Simeone ING/APRI CS	R. Cirrincione ING/APRI CS

TIPOLOGIA DELL'ELABORATO	CODIFICA DELL'ELABORATO
PLANIMETRIA	DGDR11010BER00559

Terna Rete Italia
TERNA GROUP

PROGETTO
WBS: TE-DR-11-010

RICAVATO DAL DOC. TERNA

CLASSIFICAZIONE DI SICUREZZA

TITOLO

Riassetto della rete 380 e 132 kV nell'area di Lucca

COMUNE DI MASSAROSA (LU)

PLANIMETRIA CATASTALE CON AREA POTENZIALMENTE IMPEGNATA

NOME DEL FILE	SCALA CAD	FORMATO	SCALA	FOGLIO
DGDR11010BER00559_00.DWG	1 unità = 1 m	297 x 2400	1:2.000	1 / 1

Questo documento contiene informazioni di proprietà Terna Rete Italia S.p.A. e deve essere utilizzato esclusivamente dal destinatario in relazione alle finalità per le quali è stato ricevuto. E' vietata qualsiasi forma di riproduzione o di divulgazione senza l'esplicito consenso di Terna Rete Italia S.p.A.

This document contains information proprietary to Terna Rete Italia S.p.A. and it will have to be used exclusively for the purposes for which it has been furnished. Whichever shape of spreading or reproduction without the written permission of Terna Rete Italia S.p.A. is prohibit.

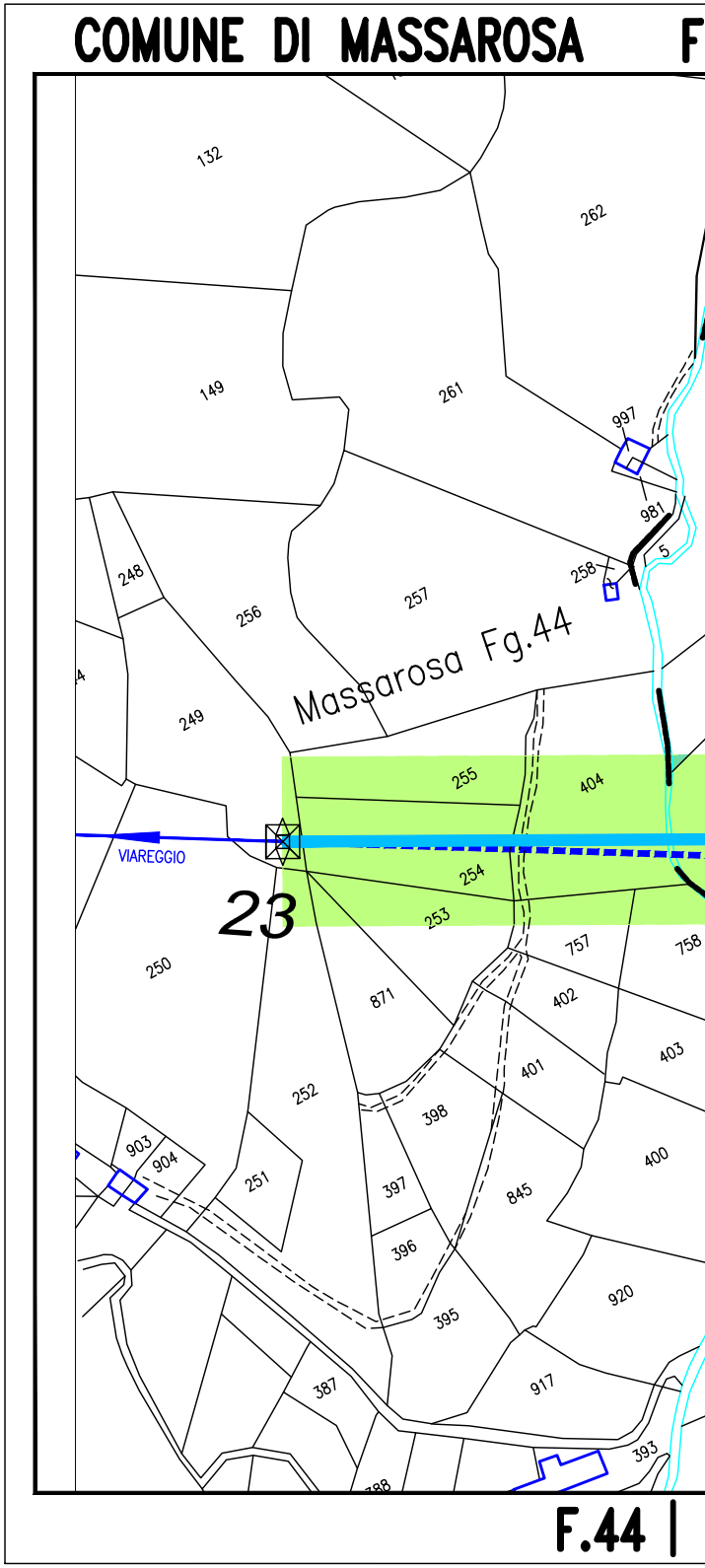
COMUNE DI MASSAROSA F
Massarosa Fg.44
VIAREGGIO
23
132
262
149
261
997
981
5
248
256
257
258
249
255
404
254
253
250
757
758
871
402
403
401
252
398
400
903
904
251
397
845
396
920
395
387
917
393
788
F.44

.44 | F.49   F.44 | F.82   COM. DI LUCCA

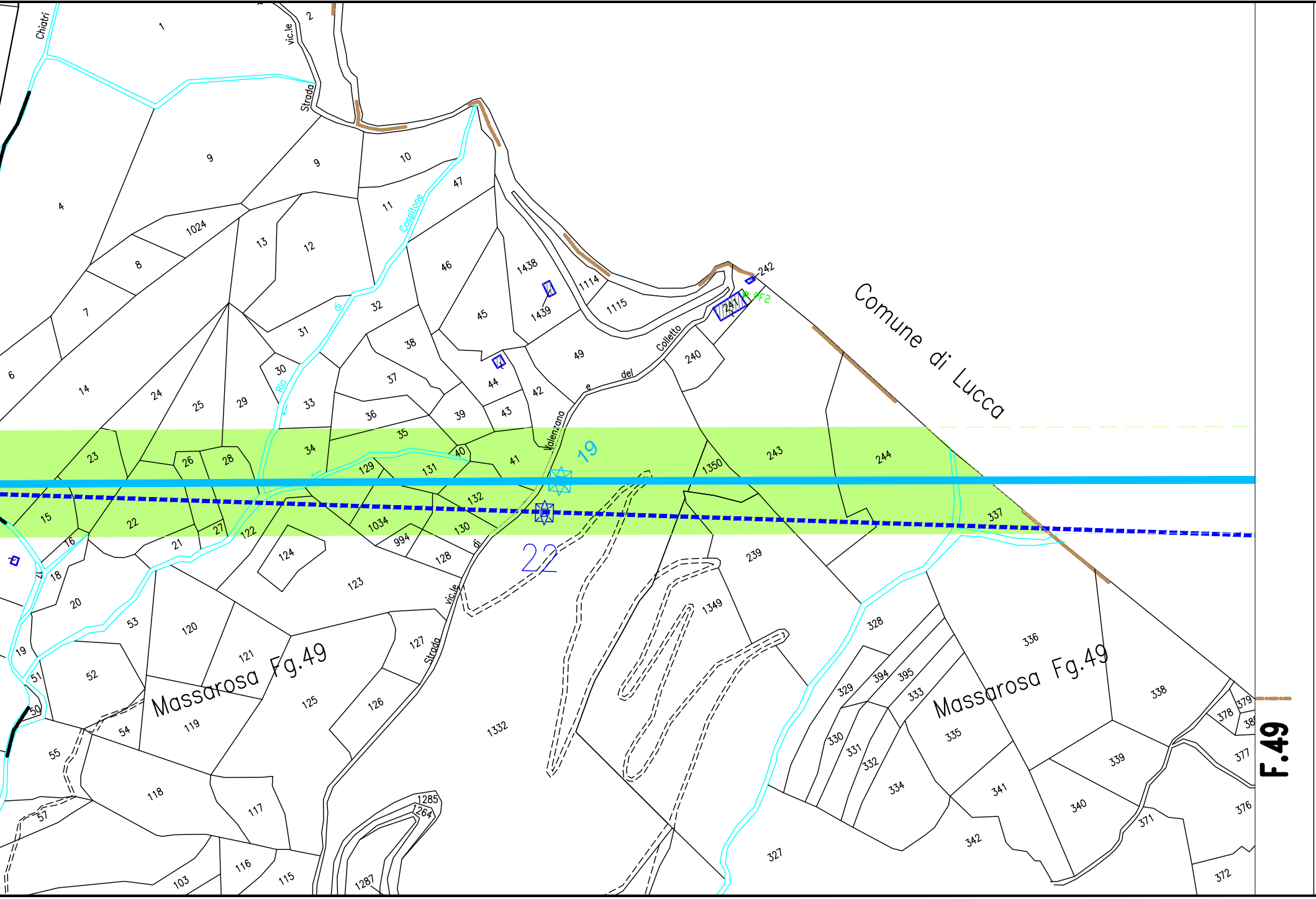
Comune di Lucca
Massarosa Fg.49
Massarosa Fg.49
F.49
Chiatri
vic.le
Strada
Cospitone
di
Rio
Valenzana
e
del
Colletto
di
vic.le
Strada
19
22
PF2
1
2
4
6
7
8
9
9
10
11
12
13
14
15
16
17
18
19
20
21
22
23
24
25
26
27
28
29
30
31
32
33
34
35
36
37
38
39
40
41
42
43
44
45
46
47
49
50
51
52
53
54
55
57
103
115
116
117
118
119
120
121
122
123
124
125
126
127
128
129
130
131
132
994
1024
1034
1114
1115
1264
1285
1287
1332
1349
1350
1438
1439
240
241
242
243
244
239
327
328
329
330
331
332
333
334
335
336
337
338
339
340
341
342
371
372
376
377
378
379
394
395

F.49   COMUNE DI MASSAROSA

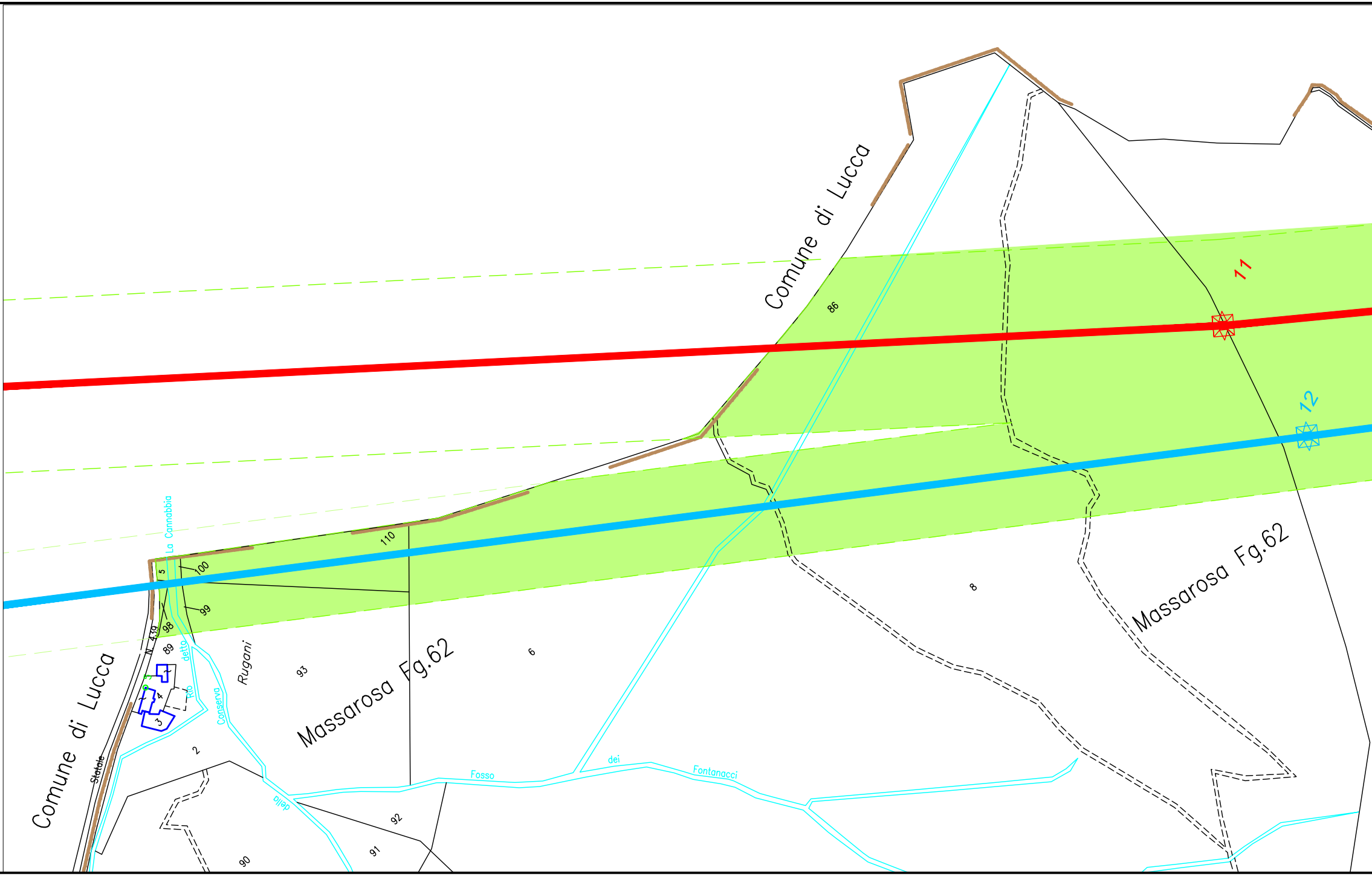
Comune di Lucca
86
11
12
Massarosa Fg.62
110
La Cannabbia
5
100
99
98
N. 439
89
detto
Rio
Rugani
Conserva
della
1
4
3
5
2
93
6
8
Massarosa Fg.62
Comune di Lucca
Statale
90
91
92
Fosso
dei
Fontanacci

F.62 COMUNE DI MASSAROSA

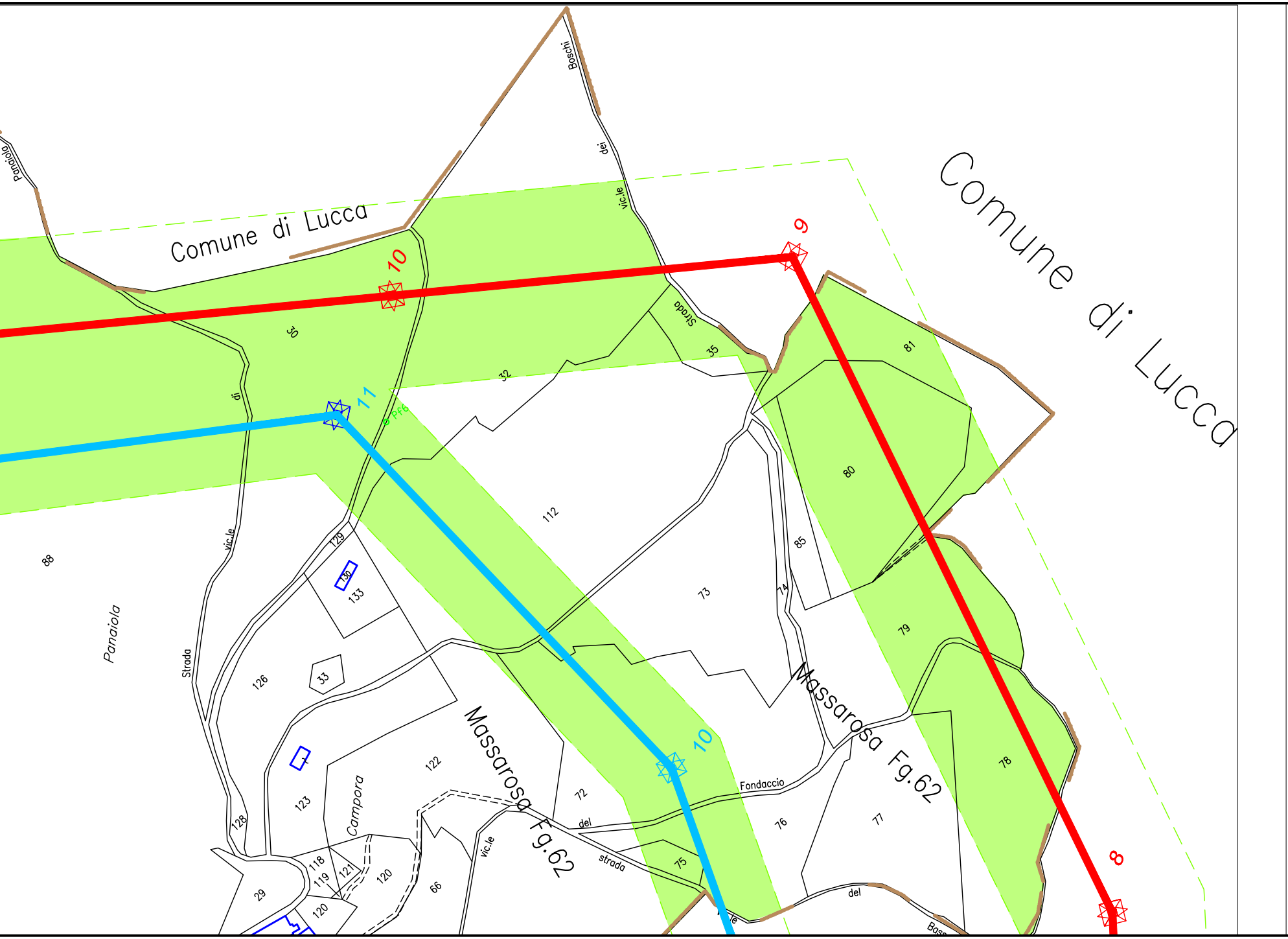
Comune di Lucca
Comune di Lucca
Boschi
dei
vic.le
Strada
Panaiola
di
vic.le
Strada
Panaiola
Campora
Massarosa Fg.62
Massarosa Fg.62
Fondaccio
del
strada
vic.le
del
Bosc
10
9
8
11
10
PF6
30
32
35
81
80
85
74
73
112
88
129
130
133
126
33
1
123
122
128
118
119
121
120
120
29
66
72
75
76
77
79
78

COMUNE DI MASSAROSA F.62 | **LUCCA F.145** | **F.62 MASSAROSA**

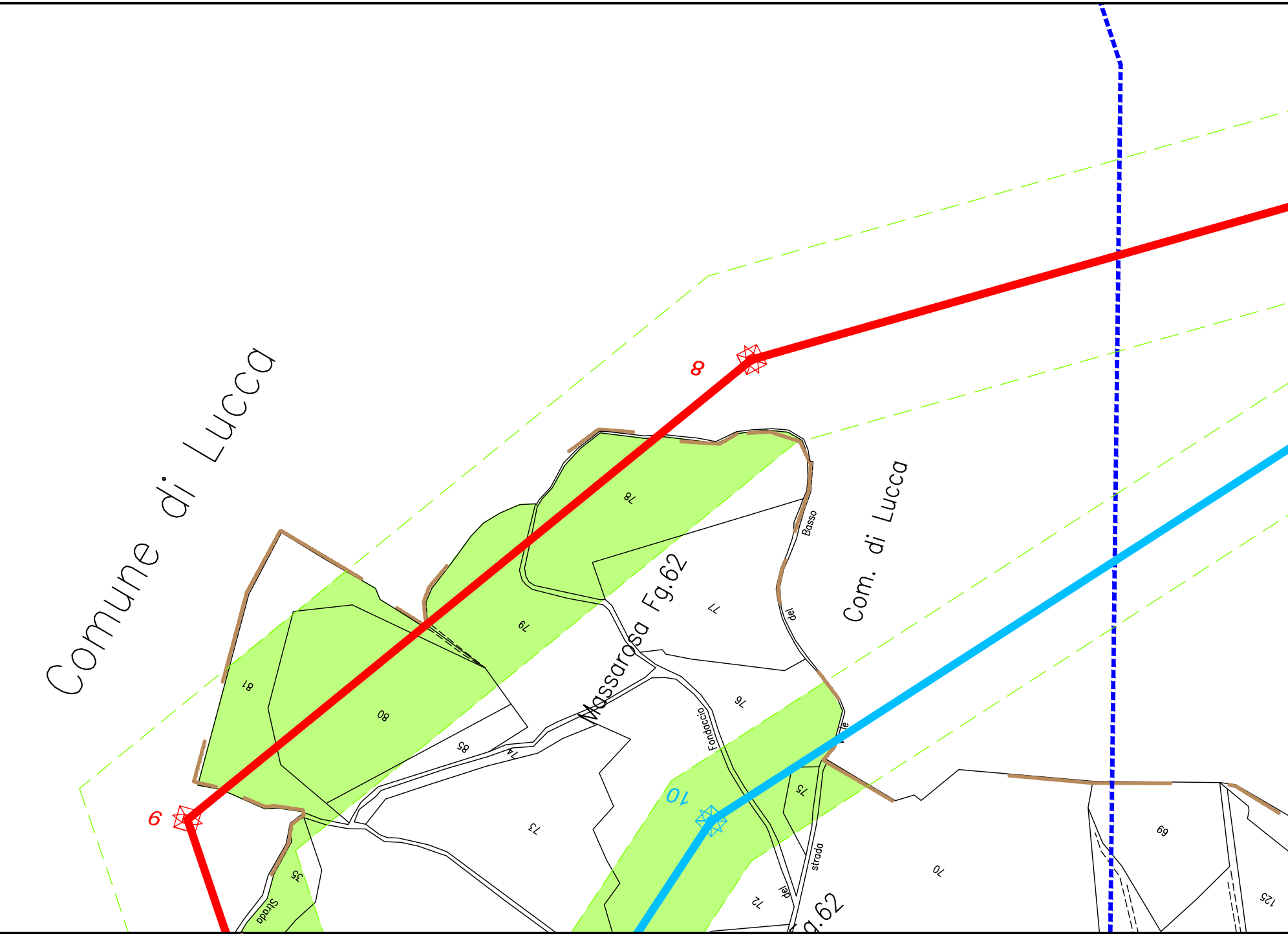
Comune di Lucca
8
9
10
78
79
80
81
85
74
73
77
76
75
72
70
69
125
35
Strada
Massarosa Fg.62
Com. di Lucca
Basso
del
Fondaccio
strada
del
g.62

LUCCA F.115 | F.62 COMUNE DI MASSAROSA

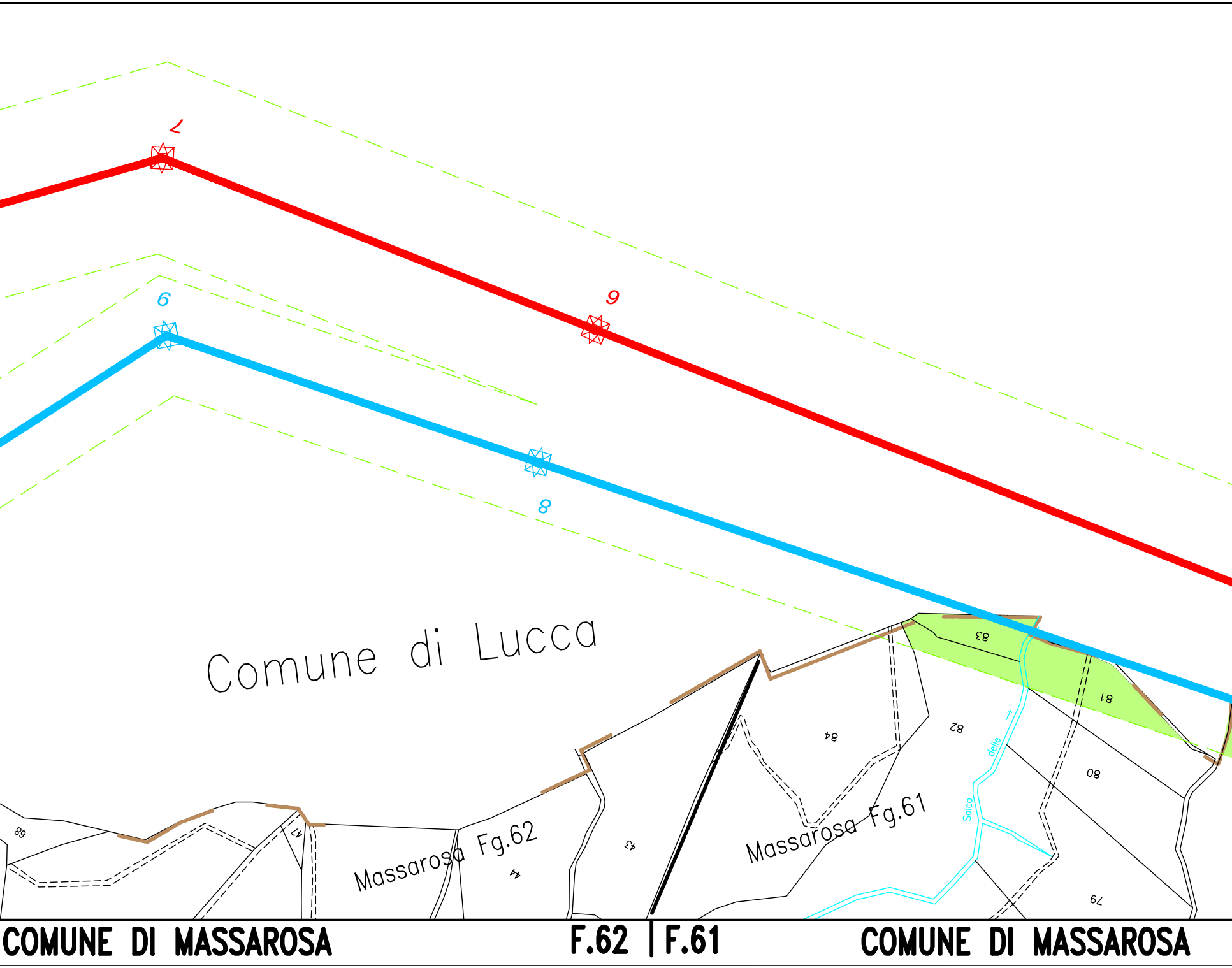
7
9
6
8
Comune di Lucca
83
81
84
82
80
79
43
44
47
89
Solco delle
Massarosa Fg.62
Massarosa Fg.61
COMUNE DI MASSAROSA
F.62
F.61
COMUNE DI MASSAROSA

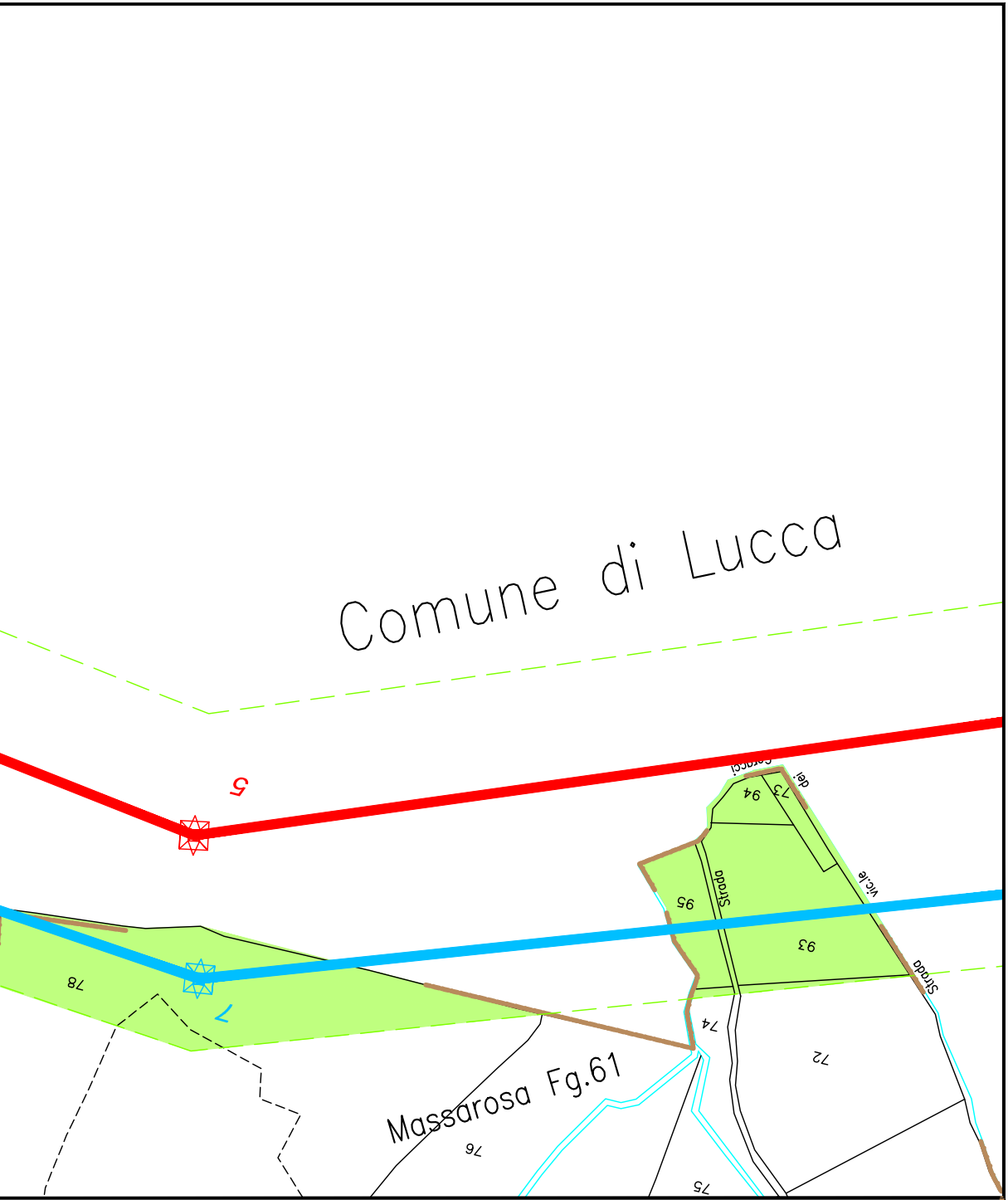
Comune di Lucca
5
7
78
Caracci
dei
94
73
95
Strada
Vic.le
93
Strada
74
72
Massarosa Fg.61
76
75

COMUNE DI MASSAROSA **F.61**