Regolamento urbanistico - adeguamento al 31 maggio 2013 (N.T.A. adottate con deliberazione n. 47 del 31.07.2013
Fonte: Cartografia Web Gis

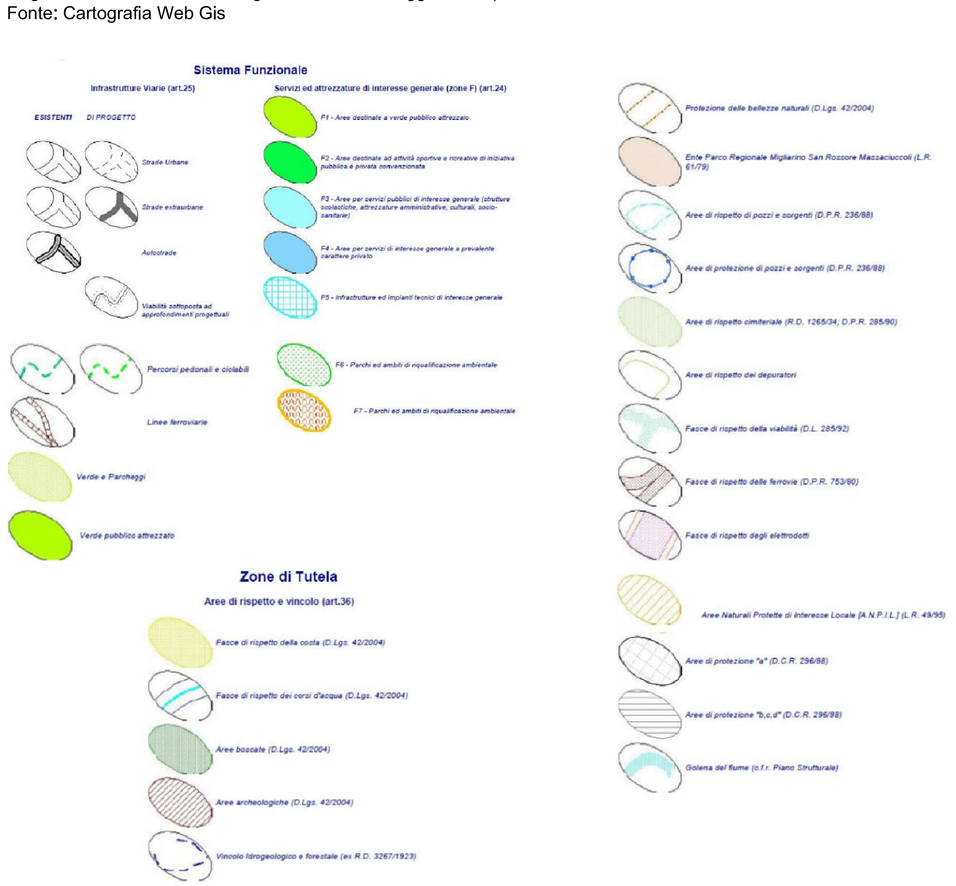

Interventi in progetto

- Linea 380 kV ST in progetto
- Linea 132 kV ST in progetto
- Demolizioni
- Piste esistenti o da ripristinare
- Piste nuove

Linee esistenti

- Linea 380 kV esistente
- Linea 132 kV esistente (RFI)
- Linea 132 kV esistente

SAN GIULIANO TERME

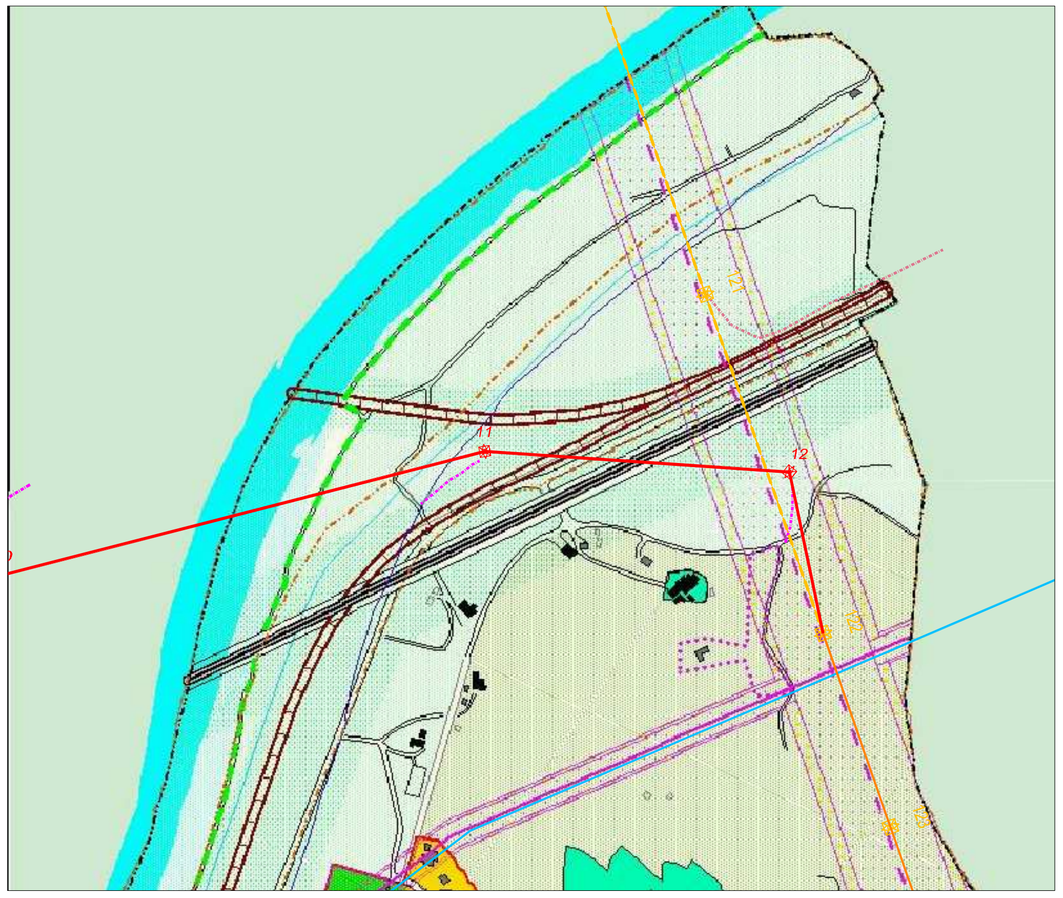

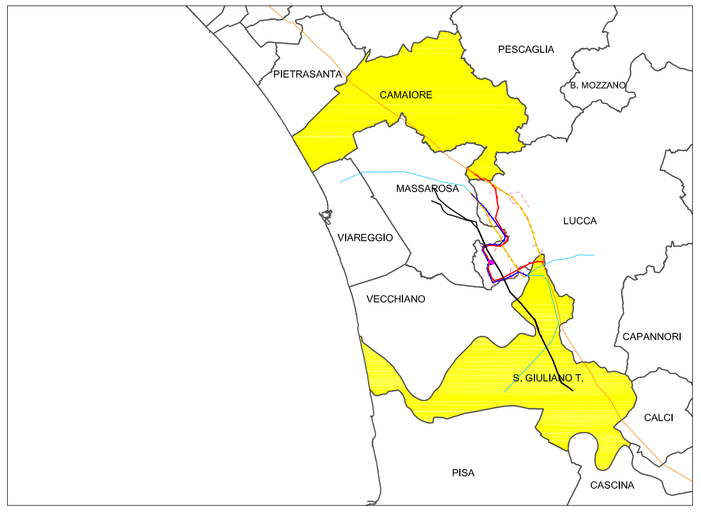

NB: Il sostegno rappresentato in planimetria è da intendersi come un simbolo necessario solamente all'individuazione del centro picchetto; non rappresenta pertanto l'effettiva area di ingombro.

REVISIONI					
00	09/12/2013	Prima emissione	L. Simeone ING/APR CS	L. Simeone ING/APR CS	R. Cimbrione ING/APR CS
N.	DATA	DESCRIZIONE	ELABORATO	VERIFICATO	APPROVATO

TIPOLOGIA DELL'ELABORATO	CODIFICA DELL'ELABORATO	
COROGRAFIA	DGDR11010BER00571	Terna Rete Italia
PROGETTO	TITOLO	
WBS:TE-DR-11-010	Riassetto della rete 380 e 132 kV nell'area di Lucca	
RICAVATO DAL DOC. TERNA	APPENDICE C	
CLASSIFICAZIONE DI SICUREZZA	Stralcio PRG con indicazione del tracciato Comune di San Giuliano Terme	

NOME DEL FILE	SCALA CAD	FORMATO	SCALA	FOGLIO
DGDR11010BER00571_00.DWG	1 unità = 1 m	594 x 630	1:5.000	1 / 1

Questo documento contiene informazioni di proprietà Terna Rete Italia S.p.A. e deve essere utilizzato esclusivamente dal destinatario in relazione alle finalità per le quali è stato ricevuto. E' vietata qualsiasi forma di riproduzione o di divulgazione senza l'esplicito consenso di Terna Rete Italia S.p.A.

This document contains information proprietary to Terna Rete Italia S.p.A. and it will have to be used exclusively for the purposes for which it has been furnished. Whichever shape of spreading or reproduction without the written permission of Terna Rete Italia S.p.A. is prohibit.