LEGENDA

━ Elettrodotto a 132 kV S.T. in progetto
━ Elettrodotto a 132 kV S.T. esistente
╍ Elettrodotto a 132 kV S.T. da demolire
━ Elettrodotto a 380 kV in progetto
━ Elettrodotto a 380 kV esistente
╍ Elettrodotto a 380 kV da demolire
🟩 Distanze di Prima Approssimazione delle linee elettriche aeree

NB: Il sostegno rappresentato in planimetria è da intendersi come un simbolo necessario solamente all'individuazione del centro picchetto; non rappresenta pertanto l'effettiva area di ingombro.

REVISIONI					
00	09/12/2013	Prima emissione	F.Boni sa.el sas	L. Simeone ING-APRI CS	R. Cirrincione ING-APRI CS
N.	DATA	DESCRIZIONE	ELABORATO	VERIFICATO	APPROVATO

TIPOLOGIA DELL'ELABORATO	CODIFICA DELL'ELABORATO	Terna Rete Italia TERNA GROUP
PLANIMETRIA CATASTALE	DGDR11010BER00577	
PROGETTO	TITOLO	
WBS: TE-DR-11-010	Riassetto della rete 380 e 132 kV nell'area di Lucca APPENDICE D Planimetria Catastale con Distanze di Prima Approssimazione Comune di Massarosa	
RICAVATO DAL DOC. TERNA		
CLASSIFICAZIONE DI SICUREZZA		

NOME DEL FILE	SCALA CAD	FORMATO	SCALA	FOGLIO
DGDR11010BER00577_00.DWG	1 unità = 1 m	297 x 2400	1:2.000	1 / 1

Questo documento contiene informazioni di proprietà Terna Rete Italia S.p.A. e deve essere utilizzato esclusivamente dal destinatario in relazione alle finalità per le quali è stato ricevuto. E' vietata qualsiasi forma di riproduzione o di divulgazione senza l'esplicito consenso di Terna Rete Italia S.p.A.

This document contains information proprietary to Terna Rete Italia S.p.A. and it will have to be used exclusively for the purposes for which it has been furnished. Whichever shape of spreading or reproduction without the written permission of Terna Rete Italia S.p.A. is prohibit.

COMUNE DI MASSAROSA F

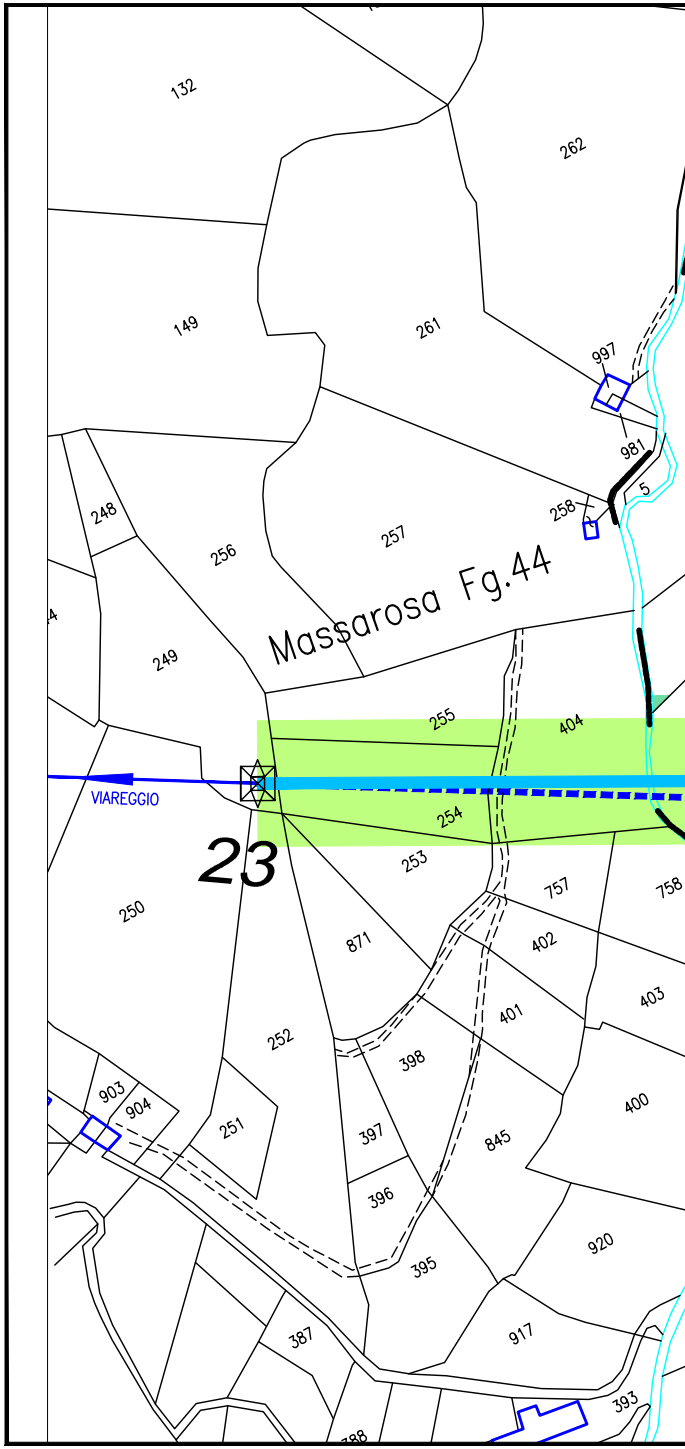
132
262
149
261
997
981
5
258
248
257
256
Massarosa Fg.44
249
255
404
VIAREGGIO
23
254
253
250
757
758
871
402
401
403
252
398
400
903
904
251
397
845
396
920
395
387
917
393
388

F.44 |

.44 | F.49 **F.44 | F.82** **COM. DI LUCCA**

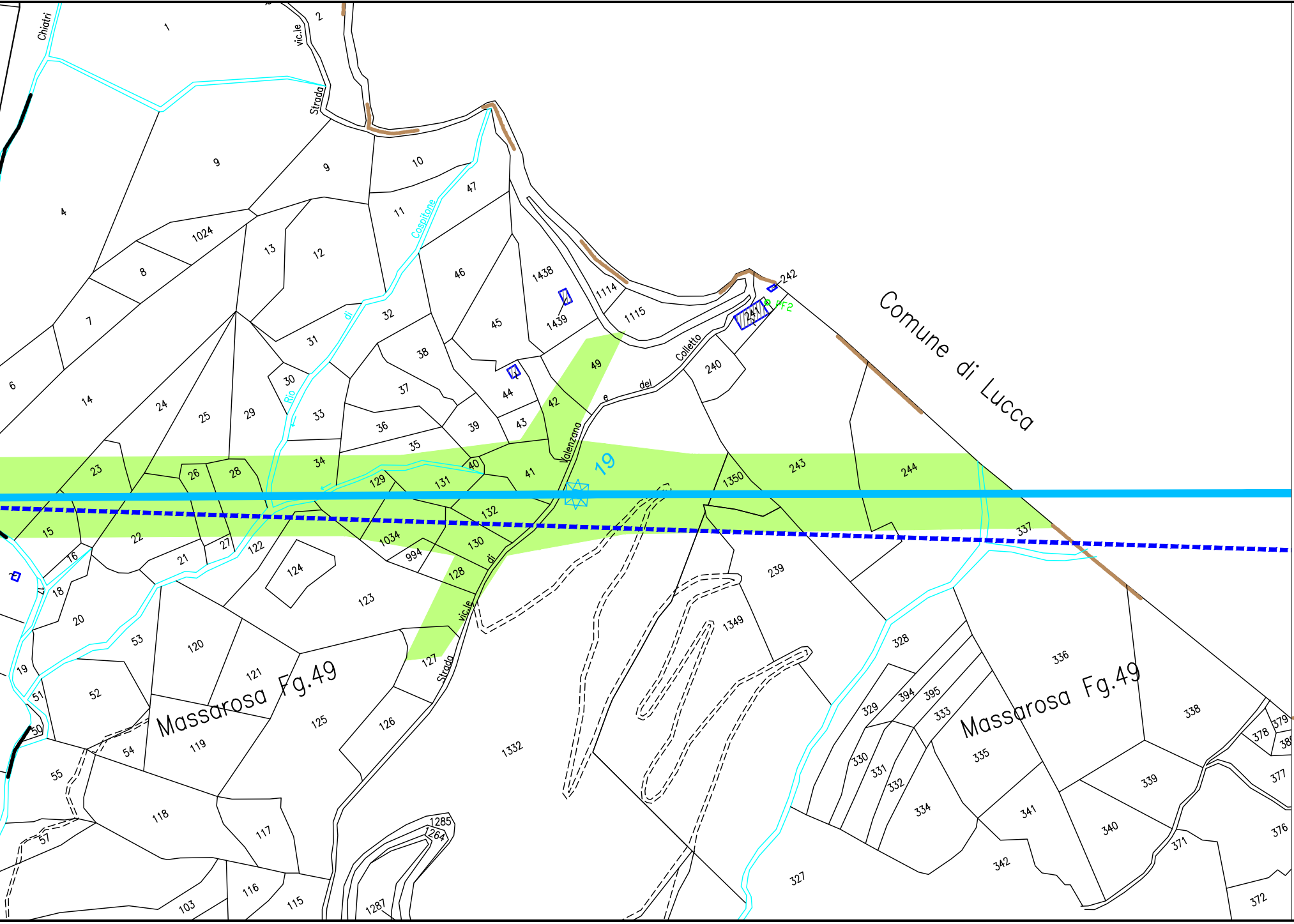
Comune di Lucca
Massarosa Fg.49
Massarosa Fg.49
Chiatri
Strada vic.le
Rio di Cospitone
Strada del Colletto e di Valenzana
Strada vic.le di
19
PF2
1
2
4
6
7
8
9
9
10
11
12
13
14
15
16
17
18
19
20
21
22
23
24
25
26
27
28
29
30
31
32
33
34
35
36
37
38
39
40
41
42
43
44
45
46
47
49
50
51
52
53
54
55
57
103
115
116
117
118
119
120
121
122
123
124
125
126
127
128
129
130
131
132
994
1024
1034
1114
1115
1264
1285
1287
1332
1349
1350
1438
1439
239
240
241
242
243
244
327
328
329
330
331
332
333
334
335
336
337
338
339
340
341
342
371
372
376
377
378
379
394
395

F.49

F.49 **COMUNE DI MASSAROSA**

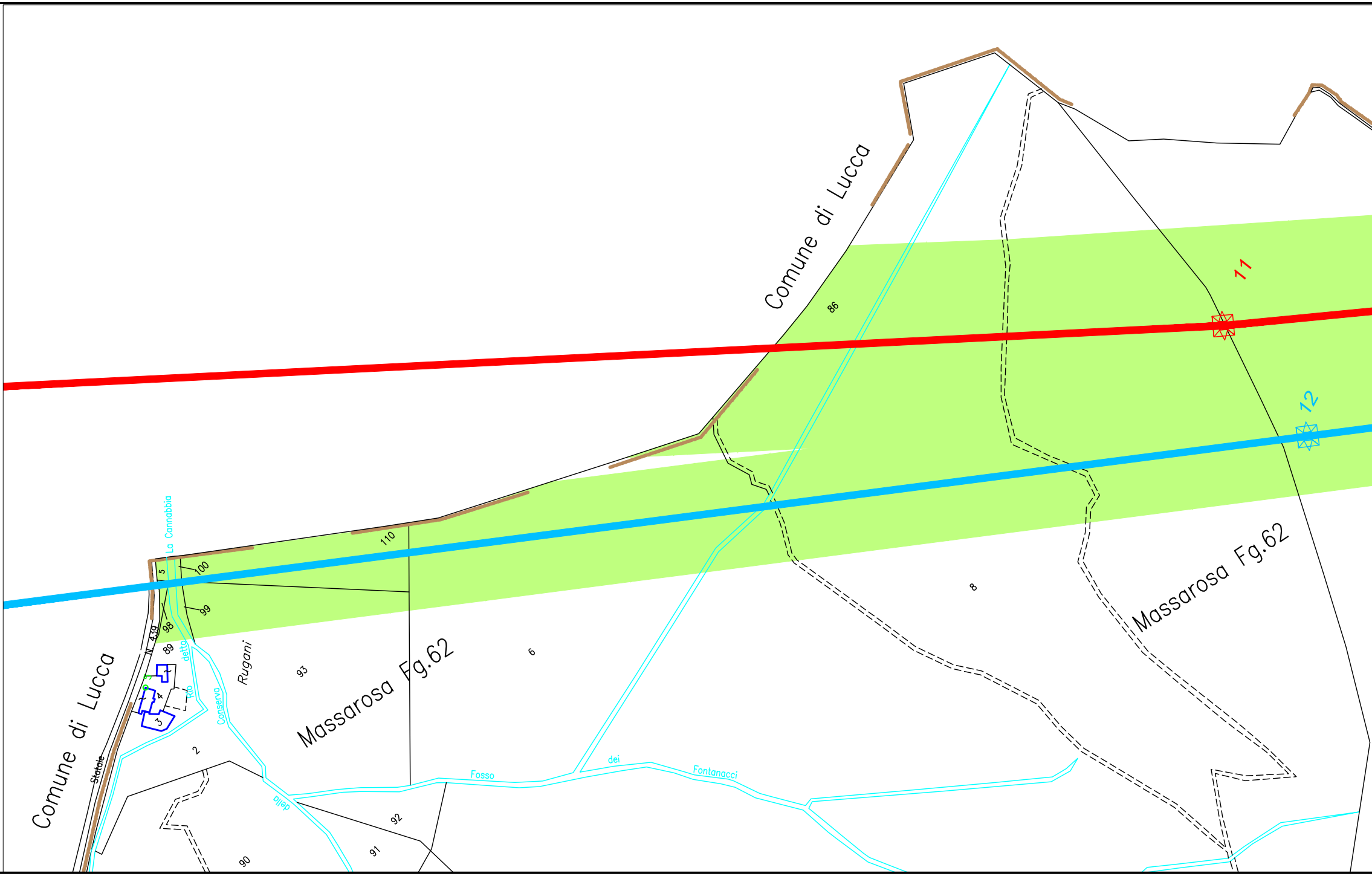
Comune di Lucca
Comune di Lucca
Massarosa Fg.62
Massarosa Fg.62
11
12
86
110
100
99
98
89
5
N. 439
Statale
La Cannabbia
Rio detto
Conserva
della
Rugani
93
6
8
2
3
4
90
91
92
Fosso
dei
Fontanacci

¦ **F.62 COMUNE DI MASSAROSA**

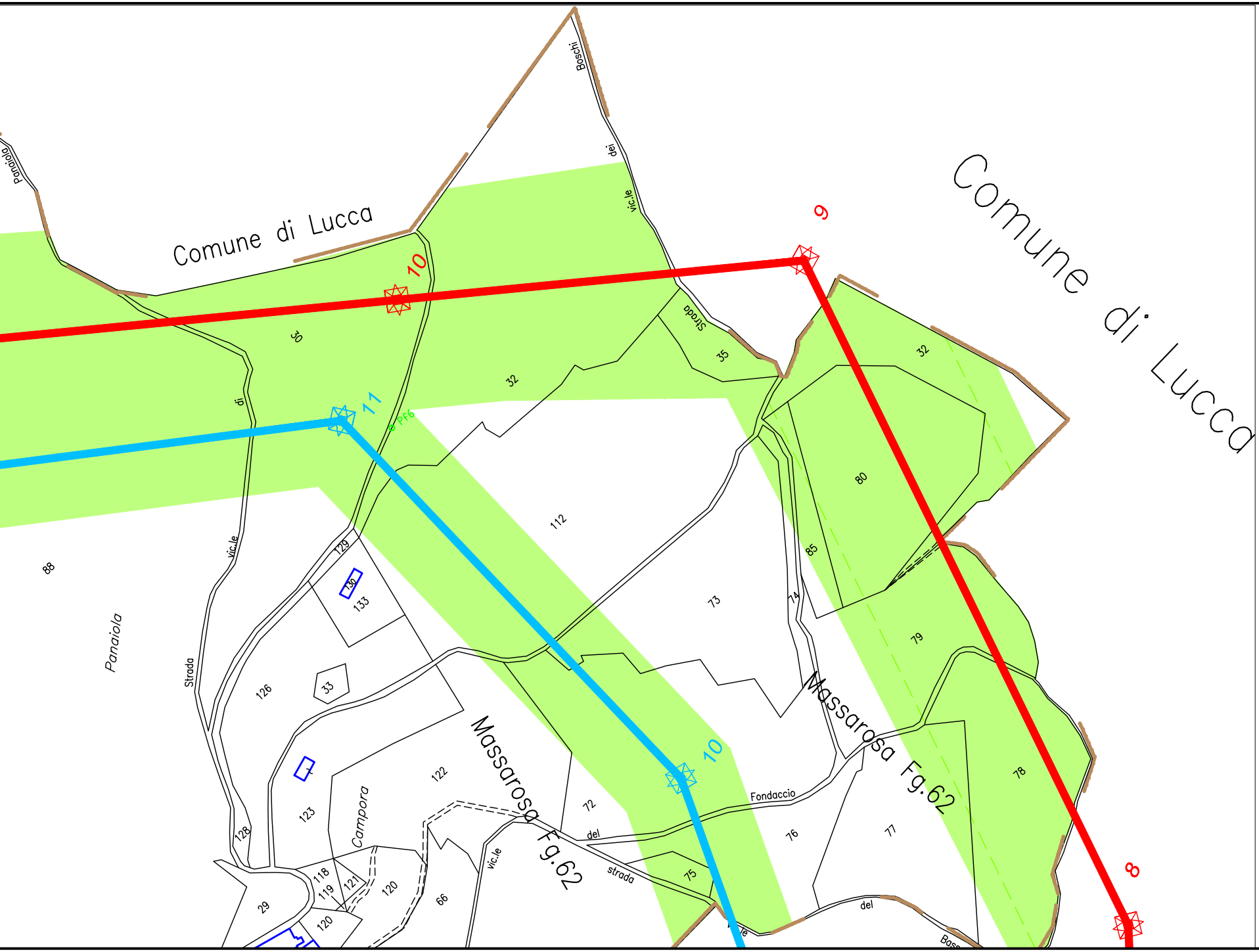
Comune di Lucca
Comune di Lucca
Boschi
dei
vic.le
Strada
Panaiola
di
vic.le
Strada
Panaiola
Campora
Massarosa Fg.62
Massarosa Fg.62
Fondaccio
del
strada
vic.le
del
Bosc
10
9
8
11
10
Pf6
30
32
35
32
80
85
112
73
74
79
78
88
129
130
133
126
33
122
123
128
7
72
76
77
75
118
119
121
120
120
29
66

COMUNE DI MASSAROSA F.62 | LUCCA F.145 | F.62 MASSAROSA

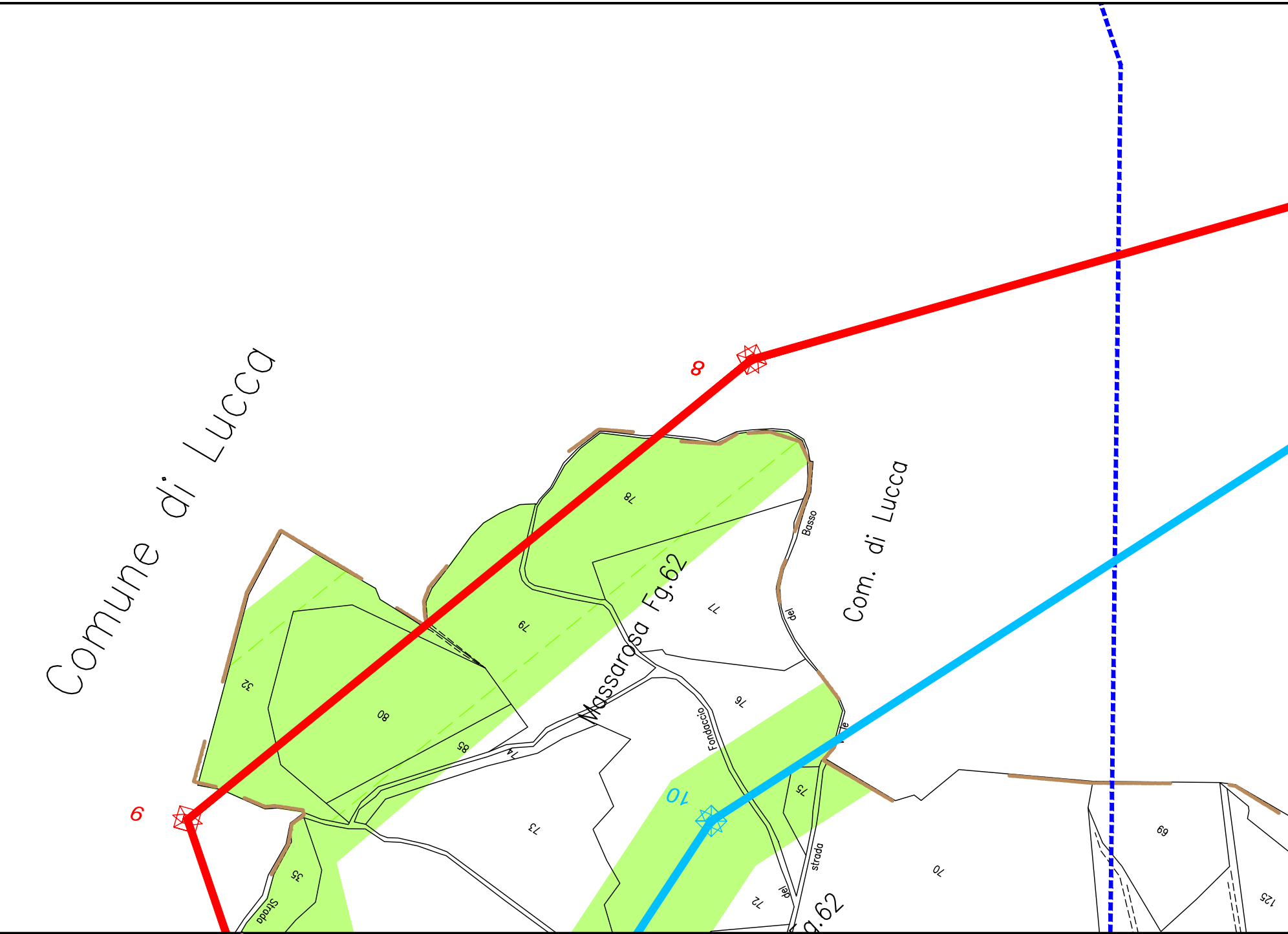
Comune di Lucca
com. di Lucca
Massarosa Fg.62
g.62
8
9
10
78
79
80
85
32
35
77
76
75
74
73
72
70
69
125
Basso
del
Fondaccio
strada
Strada
del

LUCCA F.115 | F.62 COMUNE DI MASSAROSA

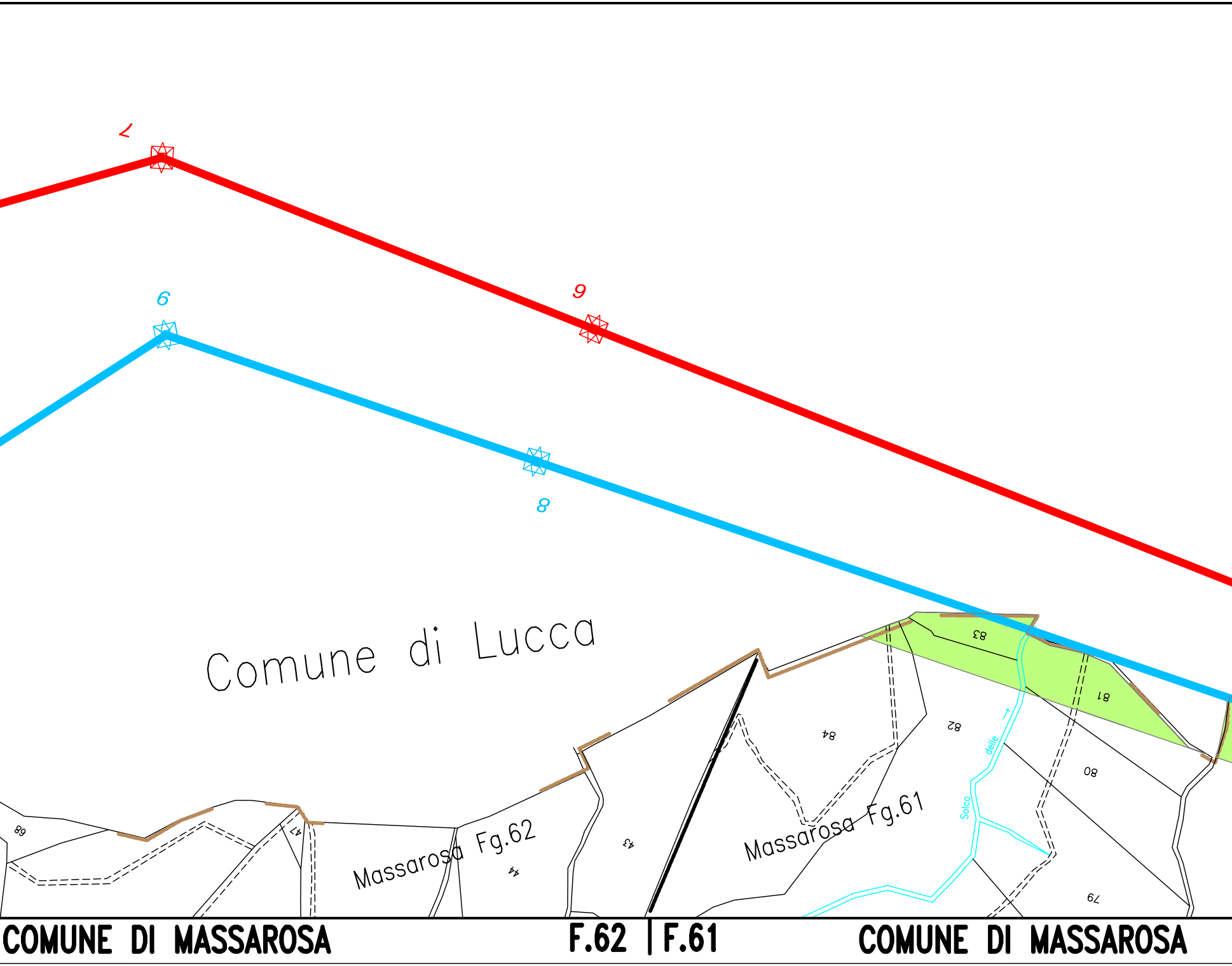
7
6
9
8
Comune di Lucca
83
81
84
82
80
79
43
44
47
89
Massarosa Fg.62
Massarosa Fg.61
Solco delle
COMUNE DI MASSAROSA
F.62
F.61
COMUNE DI MASSAROSA

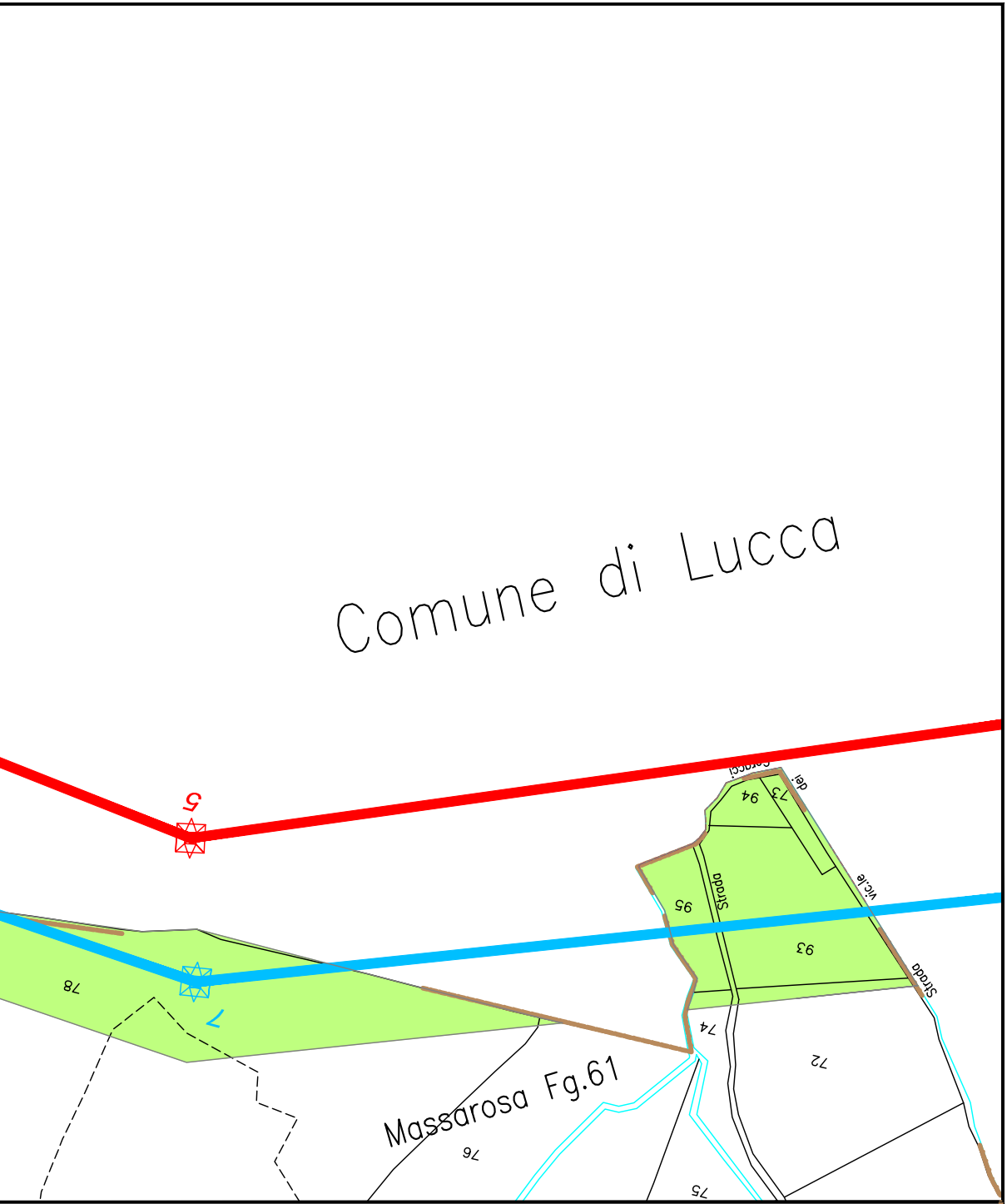
Comune di Lucca
5
Coracci
dei
94
73
vic.le
Strada
95
Strada
93
78
7
74
72
Massarosa Fg.61
76
75

COMUNE DI MASSAROSA **F.61**