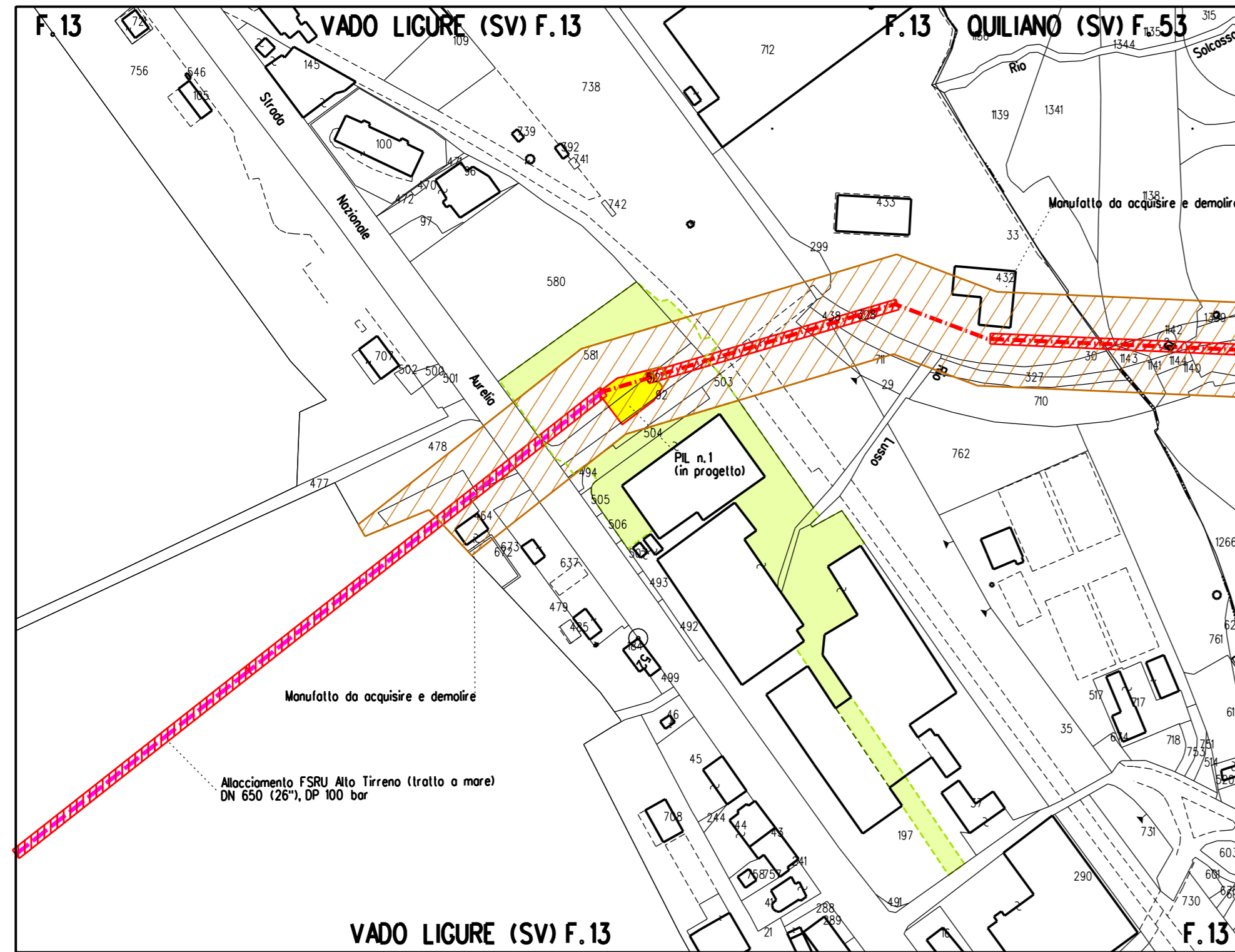
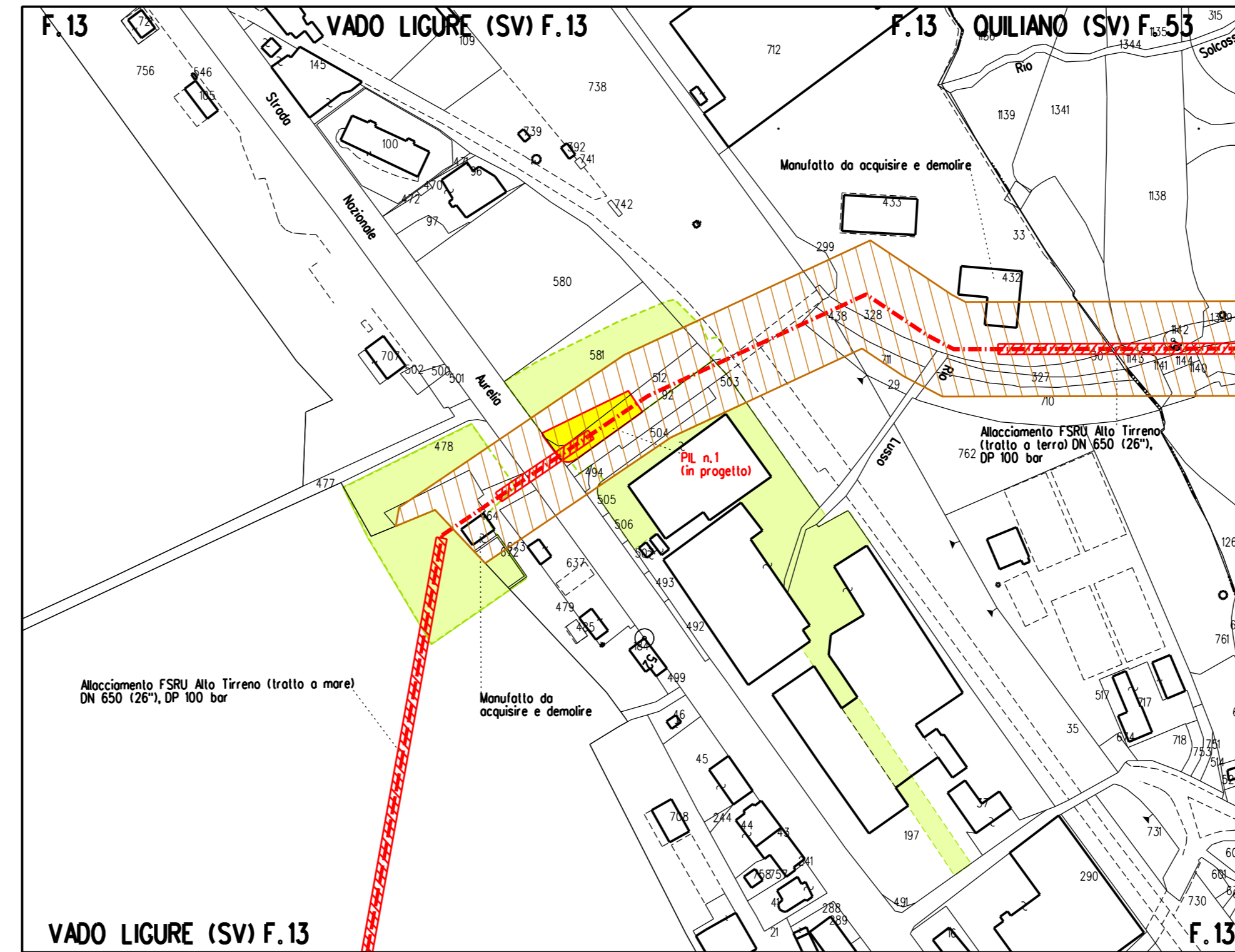


STATO DI PROGETTO AREE DI OCCUPAZIONE TEMPORANEA
Tracciato Ottobre 2023

PROPOSTA DI MODIFICA AREE DI OCCUPAZIONE TEMPORANEA
Tracciato Marzo 2024







STRALCIO PLANIMETRICO 1:2000





STRALCIO PLANIMETRICO 1:2000



SIMBOLOGIA TEMATICA

-  Fascia di vincolo preordinato all'esproprio (v.p.e.) coincidente con la fascia di servitu'
-  Aree di occupazione temporanea all'interno della fascia v.p.e.
-  Aree di occupazione temporanea
-  Impianti in progetto

SIMBOLOGIA DILINEA

-  Metanodotto in progetto
-  Gallerie, Tunnel, Mini-Microtunnel, Raise Borer e Toc

DOCUMENTO REVISIONATO DOVE INDICATO IN ROSSO

1	MAR 2024	REVISIONE PER AGGIORNAMENTO TRACCIATI	BALDASSARRI	SCIOSCI	STEFANI
0	OTT 2023	EMISSIONE	BALDASSARRI	SCIOSCI	STEFANI
Rev	DATA	DESCRIZIONE	ELABORATO	VERIFICATO	APPROVATO
CLIENTE		PROGETTISTA	UNITA'		
					
Progetto FSRU Alto Tirreno e Collegamento alla Rete Nazionale Gasdotti Allacc. FSRU Alto Tirreno (tratto a terra) DN 650 (26"), DP 100 bar			DISEGNO ALLEGATO 1		
			REVISIONE 1		
COMUNE DI VADO LIGURE OCCUPAZIONE TEMPORANEA "AREA CAMPER" COMUNALE FG. 13 mappale 580			FG DI		
			SCALA		