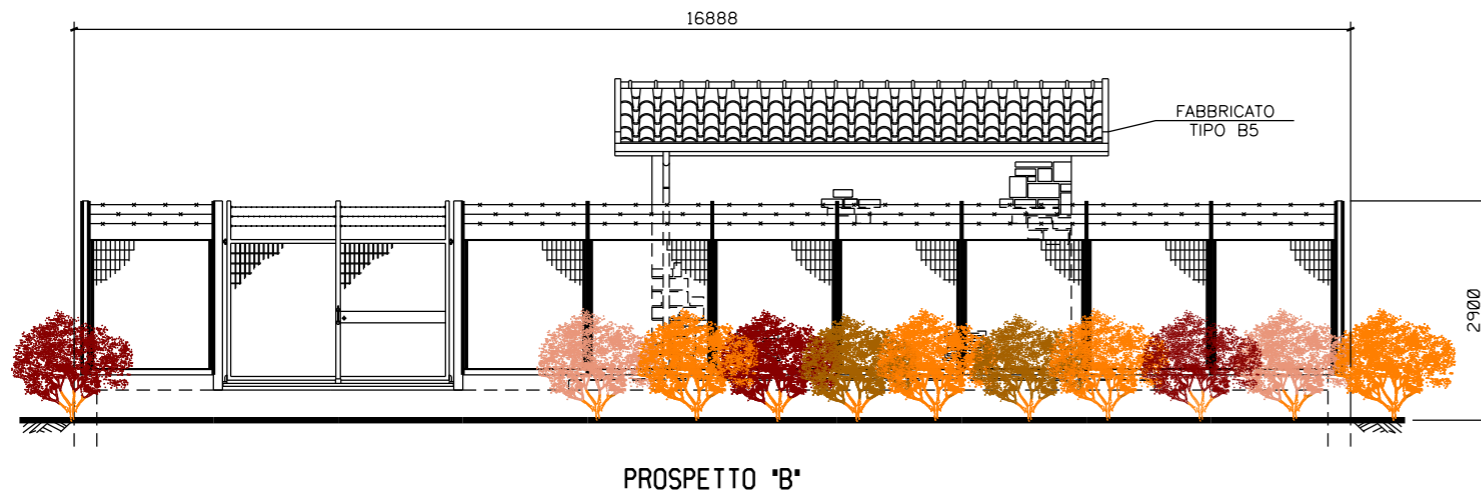


STRALCIO PLANIMETRICO 1:2000
 COMUNE DI CAIRO MONTENOTTE (SV) F. 34

AREE PER MANUTENZIONE ED EVENTUALE MASCHERAMENTO

0	Mar. 2024	EMISSIONE	Baldassarri	Pettinari	Stefani
Indice	DATA	DESCRIZIONE	ELABORATO	VERIFICATO	APPROVATO
PROPRIETARIO		PROGETTISTA	 Dis. SNAM n.: MI-VEG-I-D-11526 Dis. SAIPEM n.: MI-VEG-I-D-81526		
Progetto FSRU Alto Tirreno e Collegamento alla Rete Nazionale Gasdotti: COLLEGAMENTO DALL'IMPIANTO PDE ALLA RETE NAZIONALE GASDOTTI DN750 (30\"), DP 75 bar			Revisione	0	
			Comm. Saipem	023113-370	
PUNTO DI INTERCETTAZIONE DI DERIVAZIONE IMPORTANTE (PDI n. 5) DN750 (30\"), Loc. Vesima - PROGETTO DI MASCHERAMENTO			Comm. Snam	NQ/R23350	
			Cod. Tec.	-	
			Fg. 1	di 1	
			Scala	1:200	

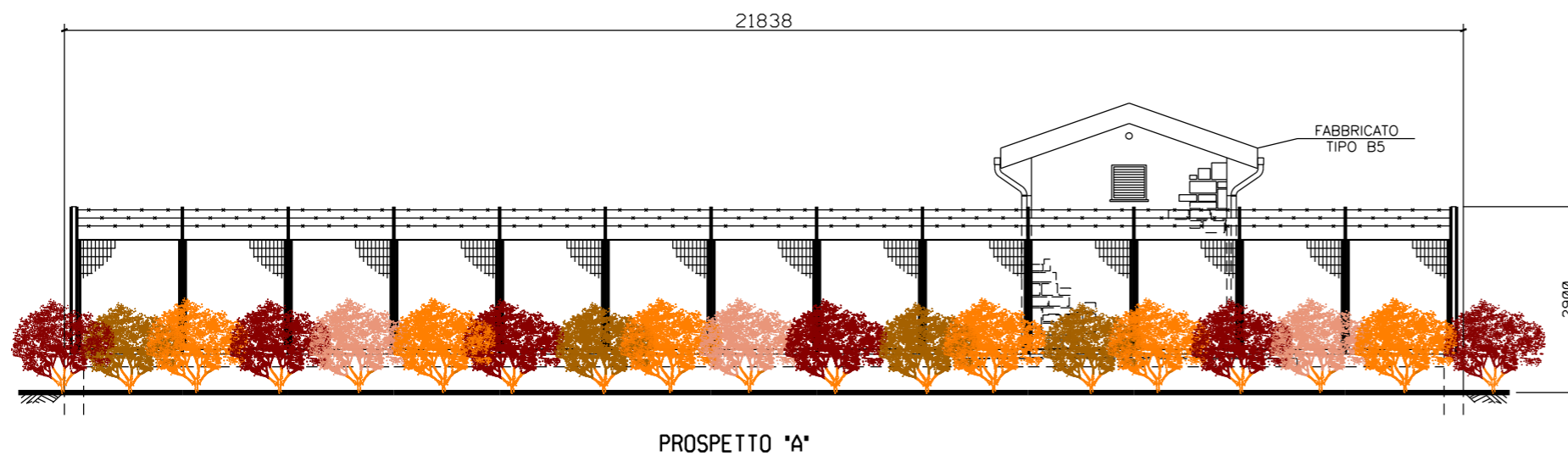
DOCUMENTO DI PROPRIETA' Snam Rete Gas. LA SOCIETA' TUTELERA' I PROPRI DIRITTI IN SEDE CIVILE E PENALE A TERMINI DI LEGGE.



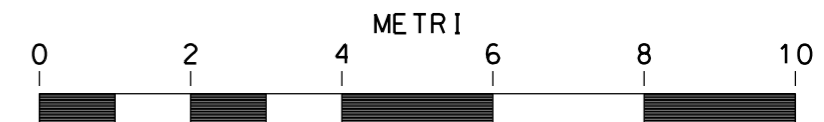
LEGENDA

		Corylus avellana (Nocciolo)	(n.27 p.te)
		Ligustrum vulgare (Ligustro)	(n.27 p.te)
		Cornus sanguinea (Sanguinello)	(n.27 p.te)
		Prunus spinosa (Prugnolo)	(n.27 p.te)

Totale piante n.108



Sesto d' impianto 1,5 x 1,5 m
 Arbusti h. 0,6-0,8 m
 Dischi pacciamanti
 in fibra vegetale
 Shelter per la
 protezione individuale



SCALA = 1:100