DATI TECNICI FUNZIONALI

INERBIMENTI [numero scheda di dettaglio]

TIPOLOGIA INERBIMENTO

RIMBOSCHIMENTO CON PIANTAGIONE DIFFUSA [numero scheda di dettaglio]

TIPOLOGIA RIMBOSCHIMENTO

IMPIANTO [numero scheda]

CONFINI AMMINISTRATIVI

DATI CARATTERISTICI

DATI DI ESERCIZIO (C.P.I.)

PRESSIONE MASSIMA DI ESERCIZIO (DP) 64.0 bar

DIAMETRO PREVALENTE = 300 (DN)

REALIZZATO IN CONFORMITA' AL D.M. 17/04/2008

RIVESTIMENTO GIUNTI DI SALDATURA

DATI GENERALI

DN	300	SP	6.35	[UNI-EN]	0 m
DN	300	SP	7.92	[UNI-EN]	0 m
DN	300	SP	7.14	[UNI-EN]	0 m

LUNGHEZZA TOTALE IMPIANTO 10790 m.

FASE EMISSIONE

CONFINI AMMINISTRATIVI

PLANIMETRIA 1:2000

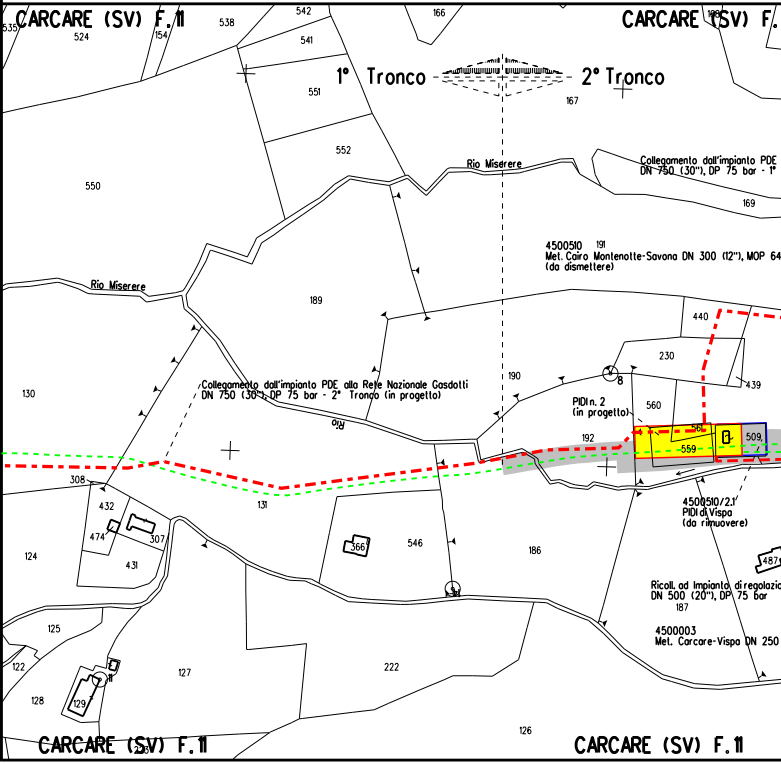
CARCARE (SV) F.11
CARCARE (SV) F.
1° Tronco
2° Tronco
Rio Miserere
Rio Miserere
Rio
Collegamento dall'impianto PDE DN 750 (30"), DP 75 bar - 1°
Collegamento dall'impianto PDE alla Rete Nazionale Gasdotti DN 750 (30"), DP 75 bar - 2° Tronco (in progetto)
4500510 191
Met. Cairo Montenotte-Savona DN 300 (12"), MOP 64
(da dismettere)
PIDI n. 2
(in progetto)
4500510/2.1
PIDI di Vispa
(da rimuovere)
Ricoll. ad Impianto di regolazio
DN 500 (20"), DP 75 bar
4500003
Met. Carcare-Vispa DN 250
535
524
154
538
542
541
551
552
166
167
169
550
189
190
192
230
440
439
560
561
559
509
8
130
131
308
432
474
307
431
124
366
546
186
187
487
125
122
127
128
129
222
126
CARCARE (SV) F.11
CARCARE (SV) F.11

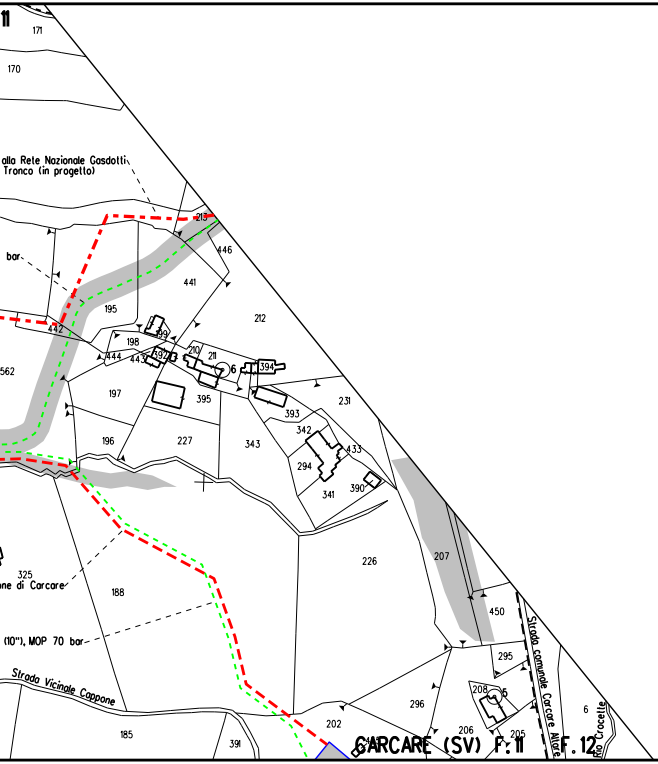
11
alla Rete Nazionale Gasdotti
Tronco (in progetto)
bar
ne di Carcare
(10"), MOP 70 bar
Strada Vicinale Cappone
Strada comunale Carcare Altare
Rio Crocette
CARCARE (SV) F.11
F.12
171
170
213
446
441
195
212
442
562
198
199
444
443
392
210
211
394
197
395
393
231
196
227
343
342
433
294
390
341
226
207
325
188
450
295
208
296
206
205
202
185
391
6

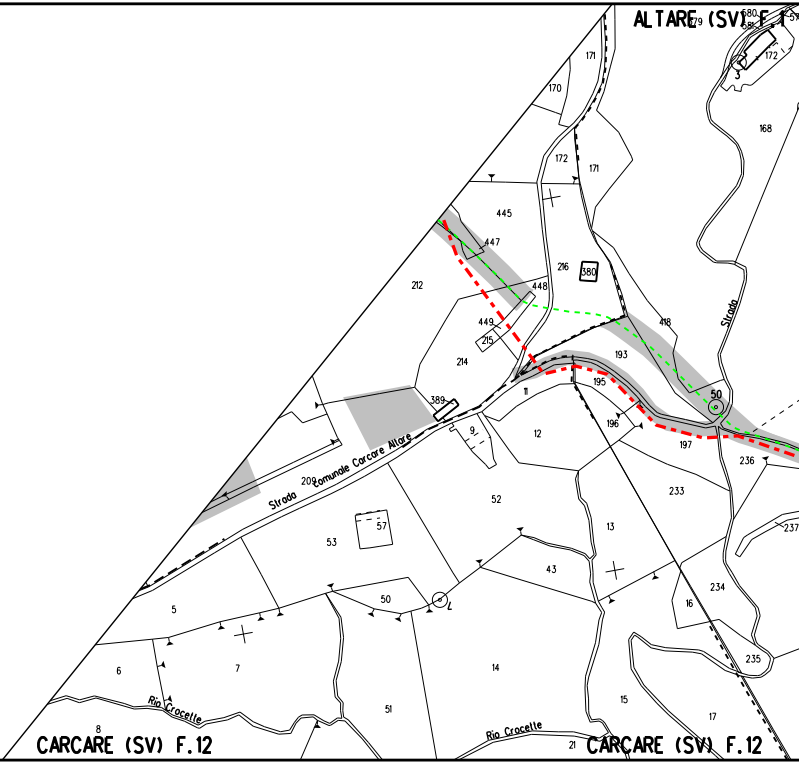
ALTARE (SV) F.1
172
168
171
170
172
171
445
447
216
380
212
448
449
418
215
214
193
50
389
11
195
196
197
12
236
9
Strada comunale Carcare Altare
209
Strada
52
233
237
53
57
13
43
234
16
50
5
14
235
6
7
51
15
17
8
Rio Crocette
Rio Crocette
21
CARCARE (SV) F.12
CARCARE (SV) F.12

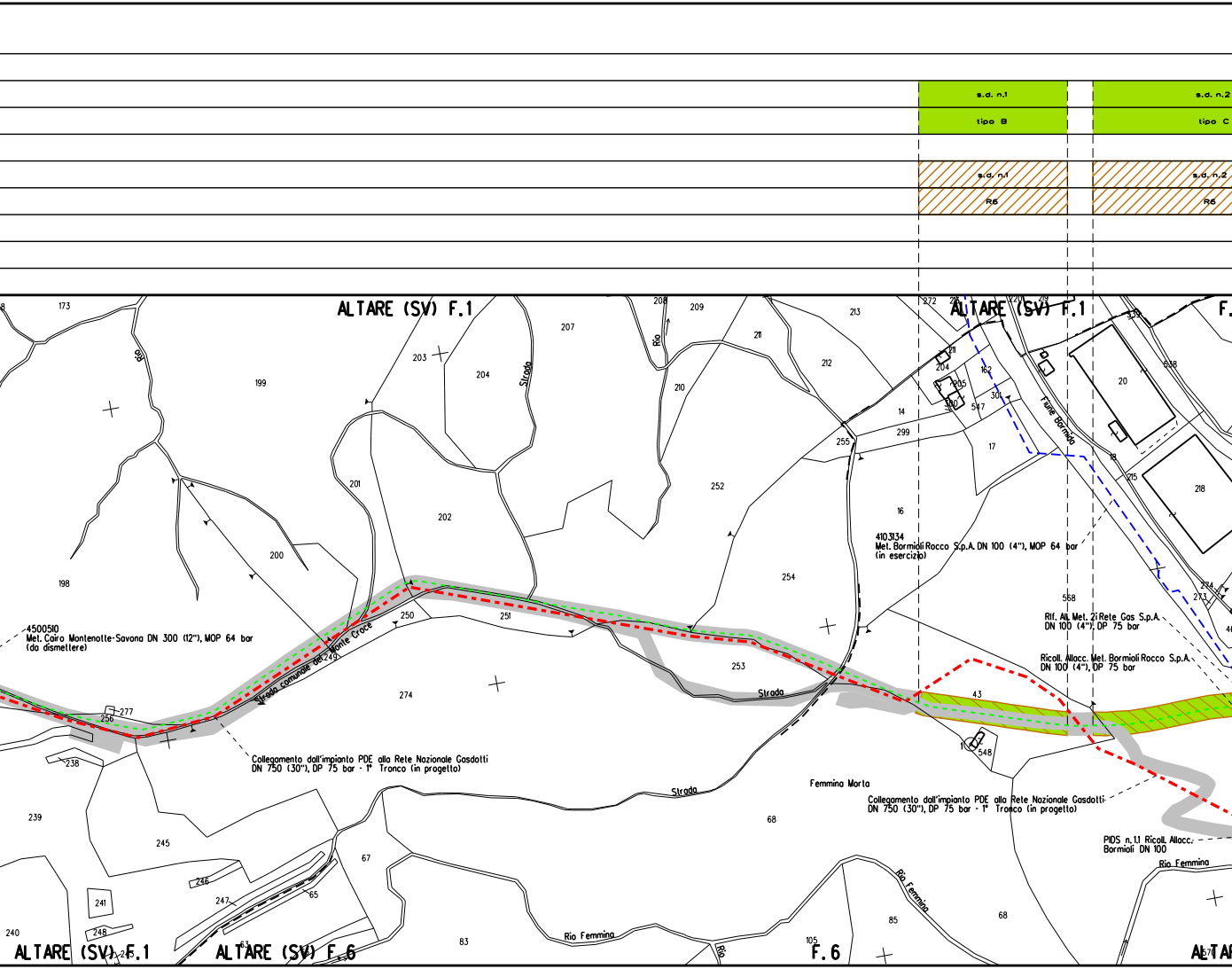
s.d. n.1
tipo B
s.d. n.2
tipo C
s.d. n.1
R6
s.d. n.2
R6
ALTARE (SV) F.1
ALTARE (SV) F.1
4103134
Met. Bormioli Rocco S.p.A. DN 100 (4"), MOP 64 bar
(in esercizio)
4500510
Met. Cairo Montenotte-Savona DN 300 (12"), MOP 64 bar
(da dismettere)
Strada comunale del Monte Croce
Rif. All. Met. 2i Rete Gas S.p.A.
DN 100 (4"), DP 75 bar
Ricoll. Allacc. Met. Bormioli Rocco S.p.A.
DN 100 (4"), DP 75 bar
Fiume Bormida
Strada
Strada
Strada
Rio
Rio
Femmina Morta
Collegamento dall'impianto PDE alla Rete Nazionale Gasdotti
DN 750 (30"), DP 75 bar - 1° Tronco (in progetto)
Collegamento dall'impianto PDE alla Rete Nazionale Gasdotti
DN 750 (30"), DP 75 bar - 1° Tronco (in progetto)
PIDS n.1.1 Ricoll. Allacc.
Bormioli DN 100
Rio Femmina
Rio Femmina
Rio Femmina
ALTARE (SV) F.1
ALTARE (SV) F.6
F.6
173
199
198
200
201
202
203
204
207
208
209
210
211
212
213
252
254
255
299
14
16
17
20
218
250
251
249
253
274
256
277
238
239
245
246
247
241
248
240
65
67
68
68
83
85
105
43
548
568
273
274
215
272
204
205
300
301
547
162

s.d. n.3

tipo A

s.d. n.3

R1

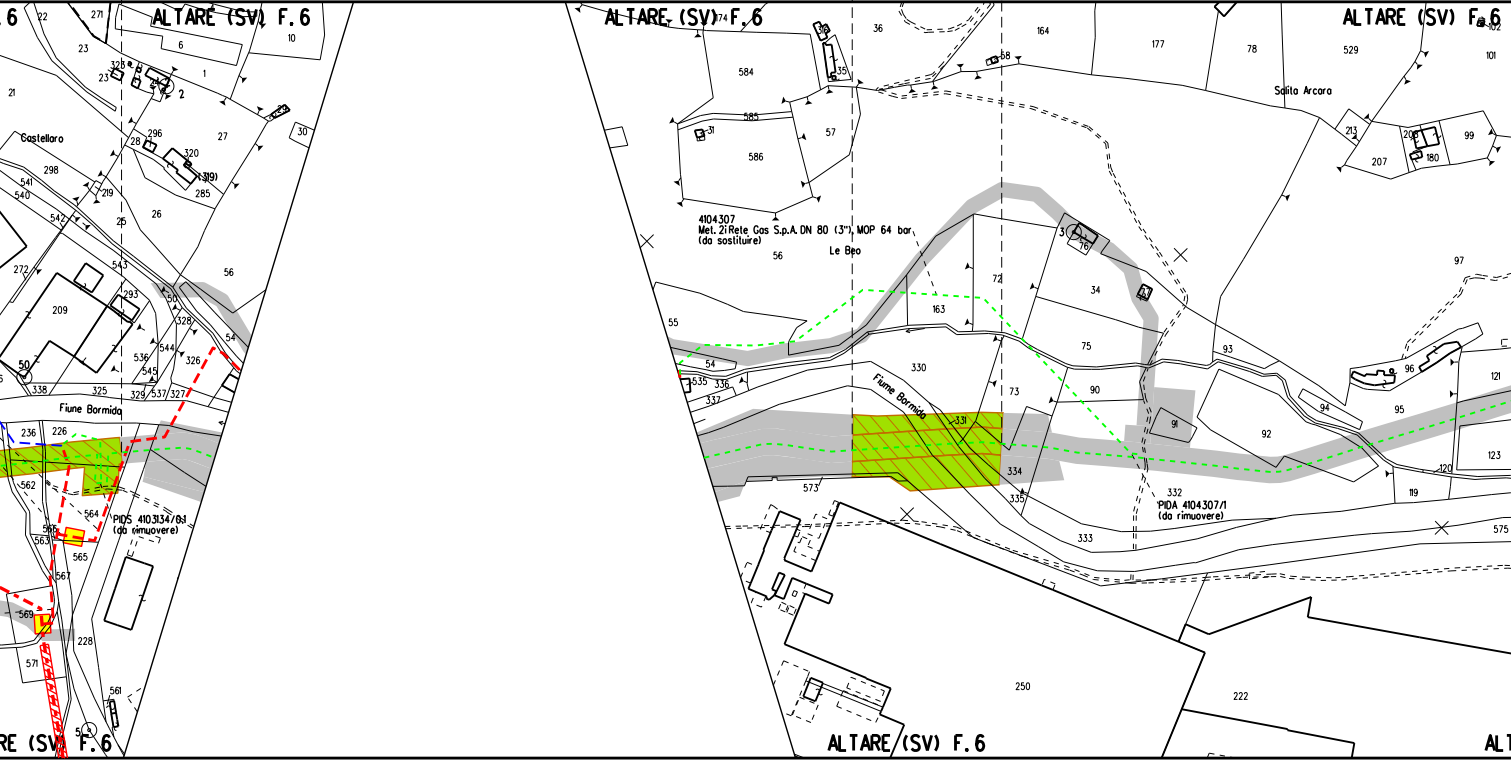
ALTARE (SV) F.6
ALTARE (SV) F.6
ALTARE (SV) F.6
ALTARE (SV) F.6
Castellaro
Fiume Bormida
Fiume Bormida
PIDS 4103134/0.1
(da rimuovere)
4104307
Met. 2i Rete Gas S.p.A. DN 80 (3"), MOP 64 bar
(da sostituire)
Le Beo
PIDA 4104307/1
(da rimuovere)
Salita Arcora
22
271
6
10
23
21
1
2
27
30
296
320
28
298
319
285
541
540
219
25
26
542
272
543
56
293
209
50
328
54
544
536
326
545
338
325
329
537
327
236
226
562
564
566
563
565
567
569
228
571
561
5
36
584
585
57
586
31
35
56
164
177
78
529
101
102
213
208
207
180
99
97
3
76
72
163
34
55
54
535
336
337
330
73
75
90
93
96
121
331
334
335
91
92
94
95
123
120
119
573
332
333
575
250
222

ALLEGATO 1

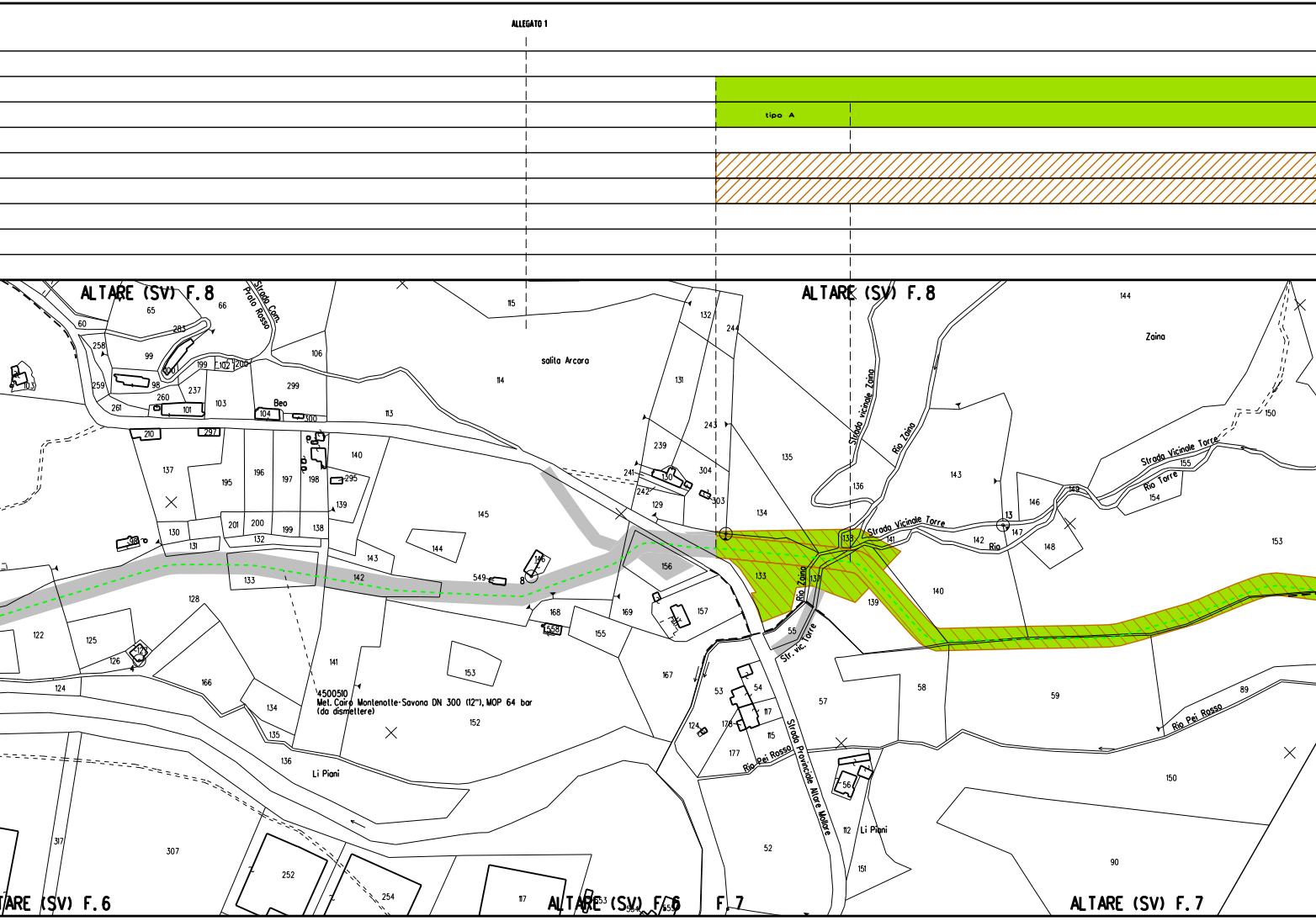
tipo A
ALTARE (SV) F.8
ALTARE (SV) F.8
ALTARE (SV) F.6
ALTARE (SV) F.6
F.7
ALTARE (SV) F.7
Strada Com. Prato Rosso
Beo
salita Arcoro
Zaina
Strada vicinale Zaina
Rio Zaina
Strada Vicinale Torre
Rio Torre
Strada Vicinale Torre
Rio
Rio Zaina
Str. vic. Torre
Strada Provinciale Altare Mollare
Rio Pei Rosso
Rio Pei Rosso
Li Piani
Li Piani
4500510
Met. Cairo Montenotte-Savona DN 300 (12"), MOP 64 bar
(da dismettere)
65
66
60
283
258
99
100
199
102
200
103
259
98
260
237
261
101
103
104
300
210
297
106
299
115
114
113
132
244
131
243
239
241
130
242
304
303
129
135
136
134
144
143
146
13
147
142
148
149
150
155
154
153
140
295
139
137
195
196
197
198
130
131
201
200
199
138
132
145
144
143
142
133
549
146
8
156
133
137
141
139
140
128
122
125
126
124
168
169
157
155
558
55
57
58
59
89
153
141
152
166
134
135
136
167
53
54
117
178
124
115
177
150
56
112
52
151
90
317
307
252
254
117
553
554
555

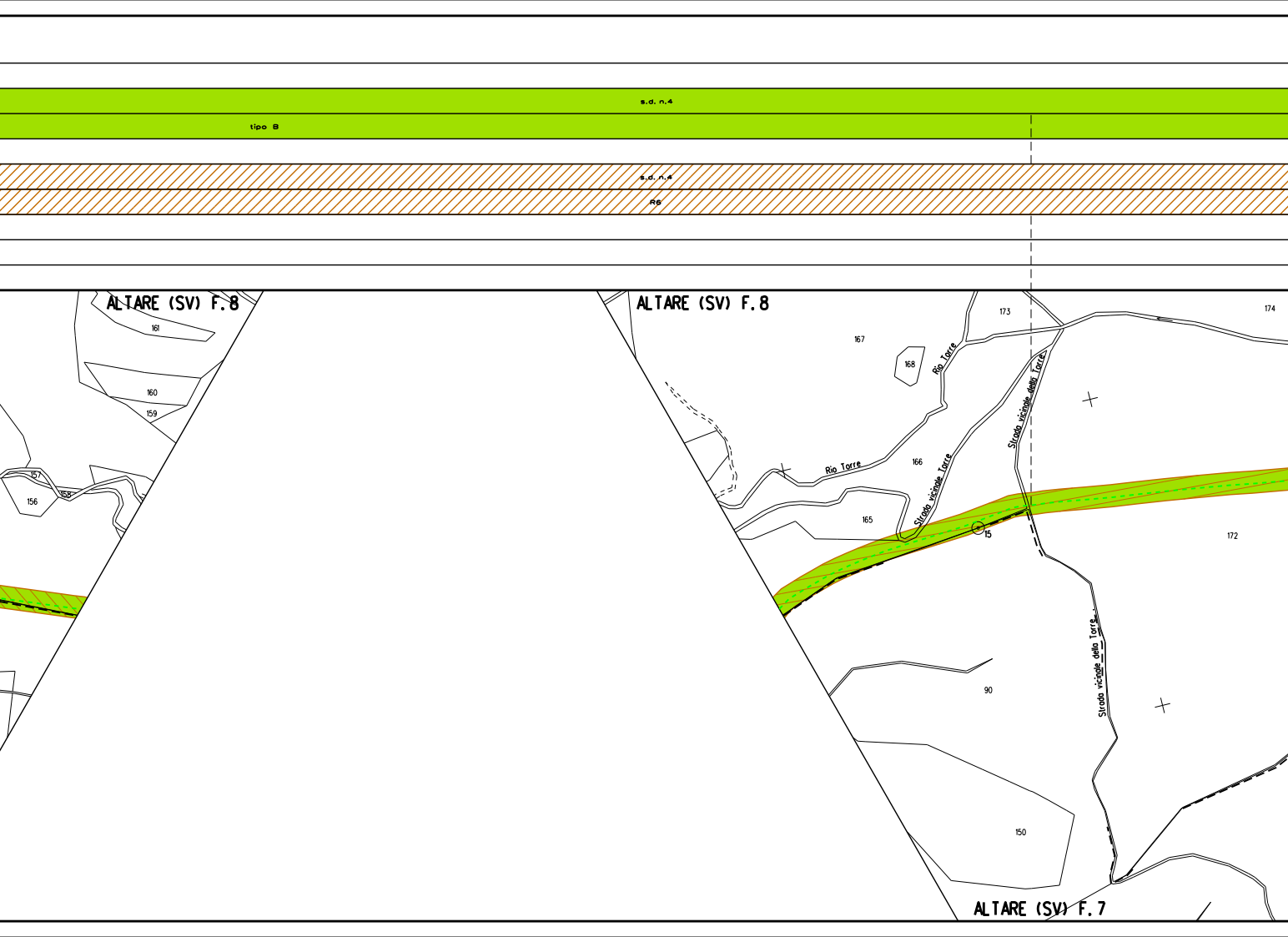
s.d. n.4
tipo B
s.d. n.4
R6
ALTARE (SV) F. 8
161
160
159
157
156
158
ALTARE (SV) F. 8
173
174
167
168
Rio Torre
Strada vicinale della Torre
Rio Torre
166
Strada vicinale Torre
165
15
172
Strada vicinale della Torre
90
150
ALTARE (SV) F. 7

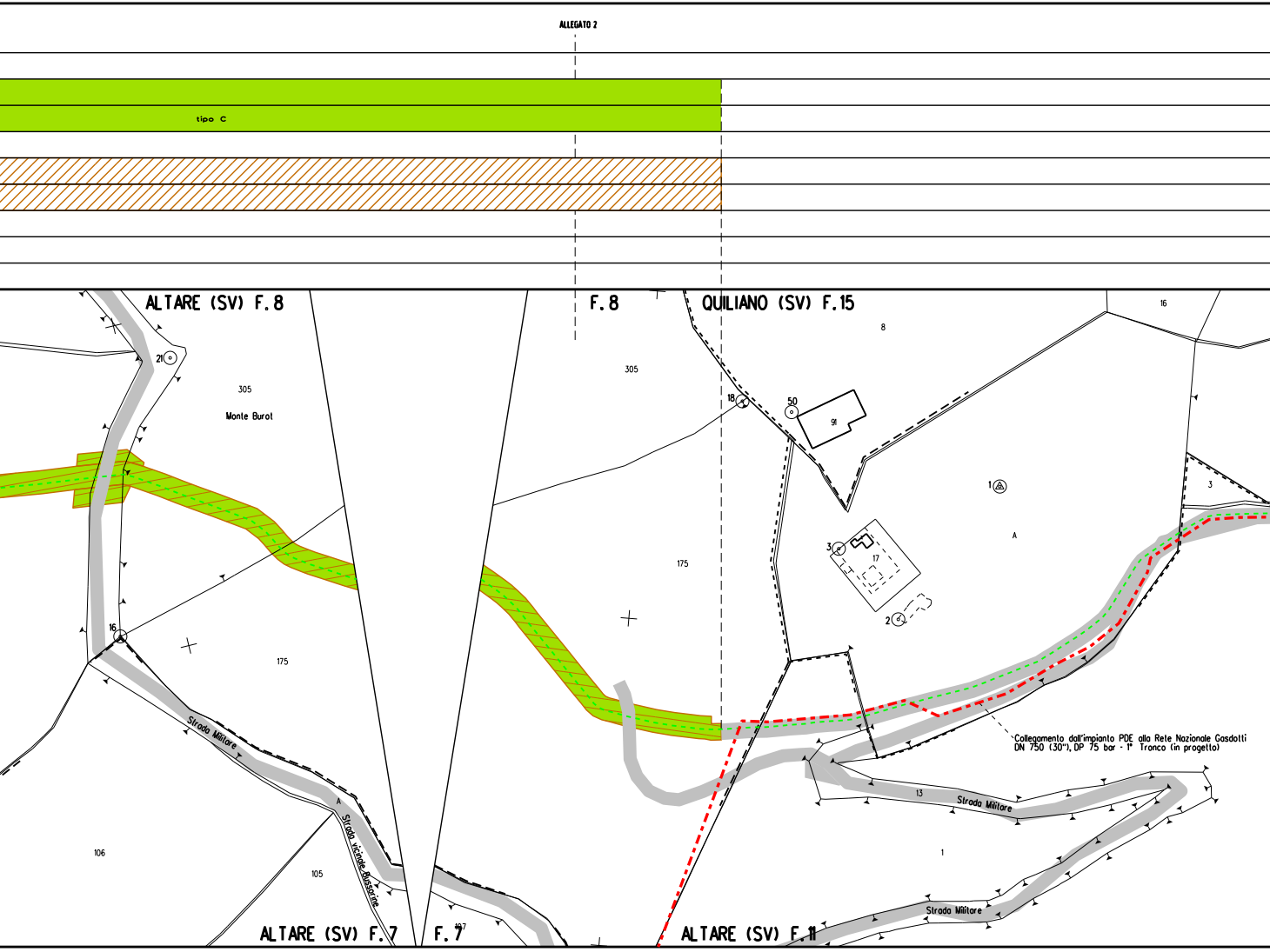
ALLEGATO 2
tipo C
ALTARE (SV) F. 8
F. 8
QUILIANO (SV) F. 15
16
8
21
305
Monte Burot
305
18
50
91
1
3
A
3
17
2
175
16
175
Collegamento dall'impianto PDE alla Rete Nazionale Gasdotti DN 750 (30"), DP 75 bar - 1° Tronco (in progetto)
Strada Militare
A
Strada vicinale Bussorine
13
Strada Militare
106
105
1
Strada Militare
ALTARE (SV) F. 7
F. 7
107
ALTARE (SV) F. 11

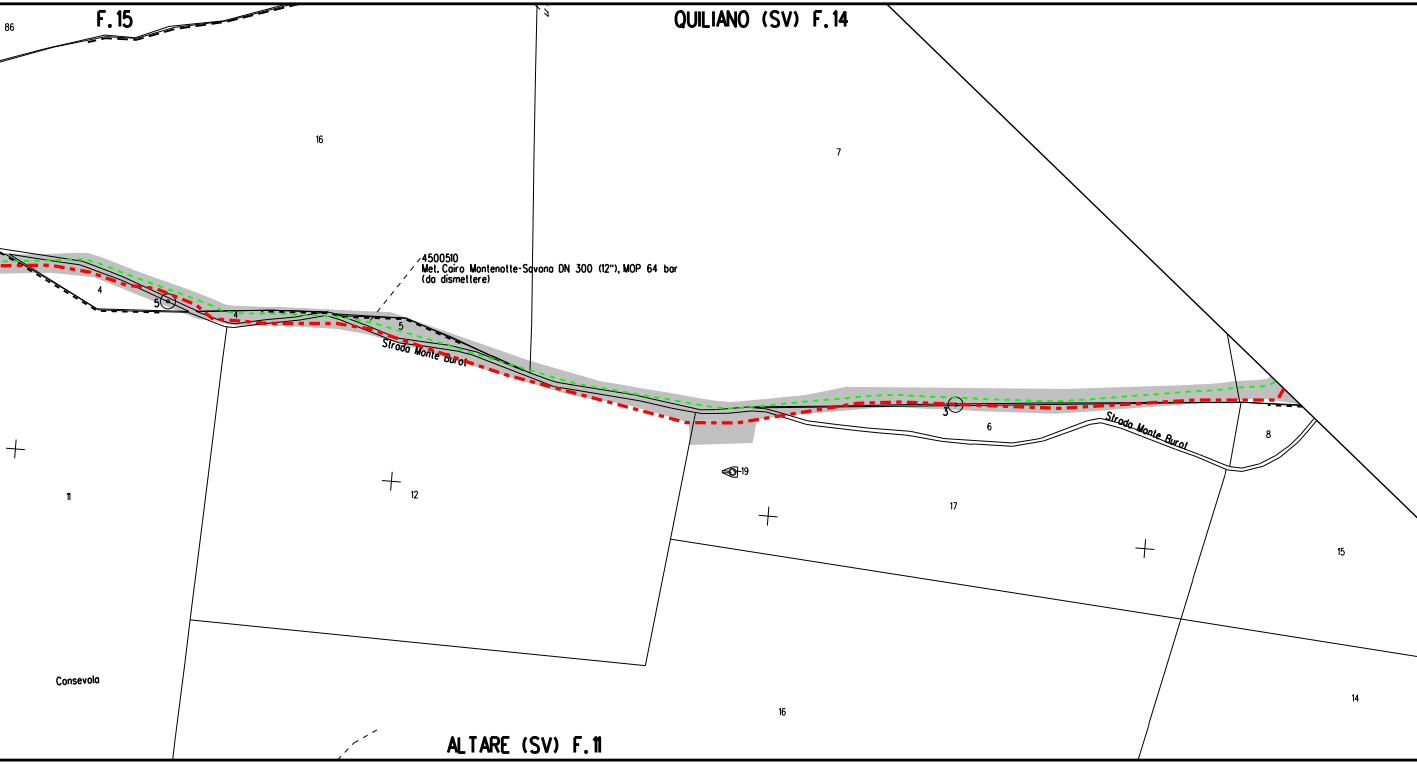
F.15
86
QUILIANO (SV) F.14
16
7
4500510
Met. Cairo Montenotte-Savona DN 300 (12"), MOP 64 bar
(da dismettere)
4
5
5
Strada Monte Burot
3
6
Strada Monte Burot
8
19
11
12
17
15
Consevola
16
14
ALTARE (SV) F.11

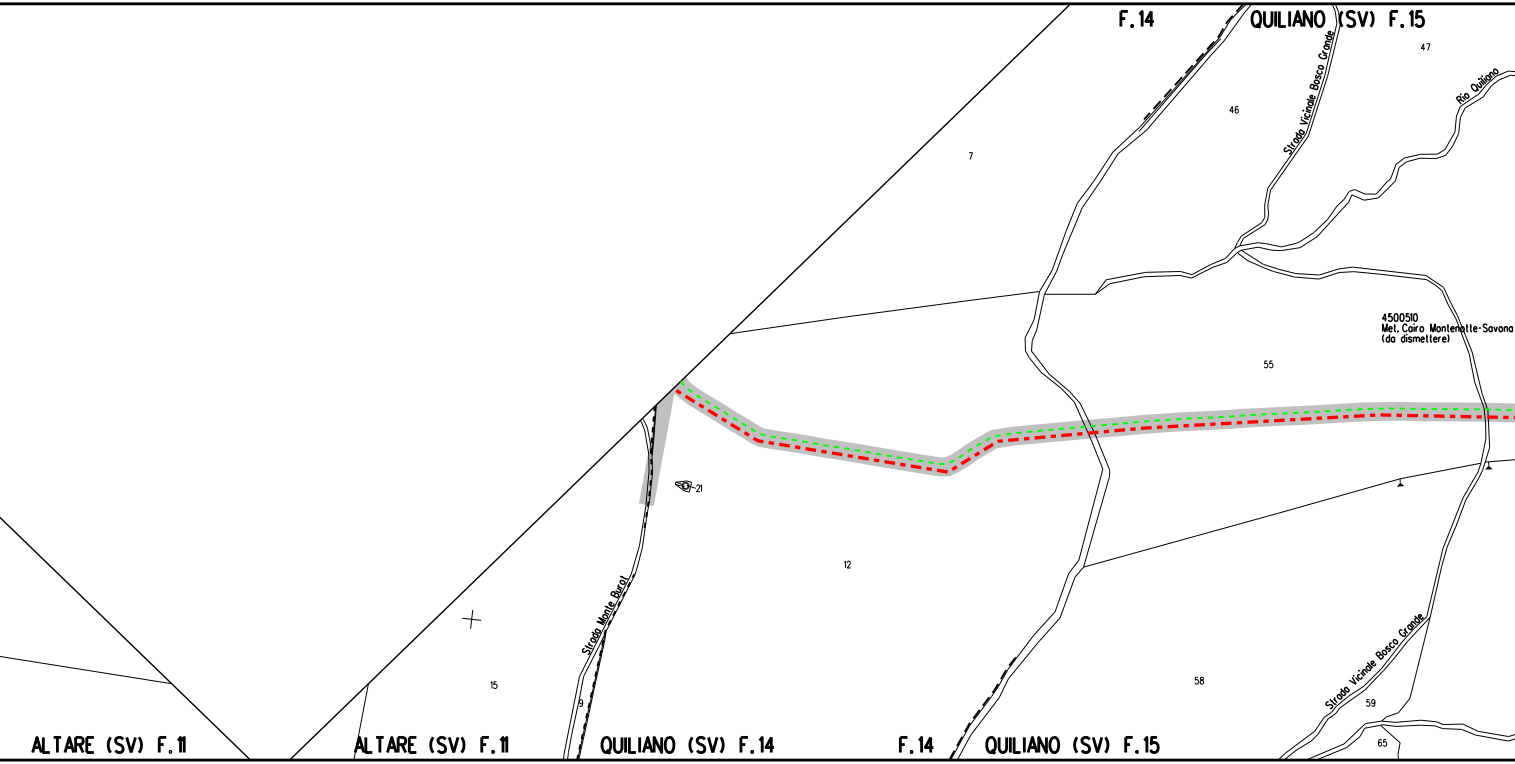
F.14
QUILIANO (SV) F.15
47
Strada Vicinale Bosco Grande
46
Rio Quiliano
7
4500510
Met. Cairo Montenotte-Savona
(da dismettere)
55
21
12
Strada Monte Burot
15
9
58
Strada Vicinale Bosco Grande
59
65
ALTARE (SV) F.11
ALTARE (SV) F.11
QUILIANO (SV) F.14
F.14
QUILIANO (SV) F.15

ALLEGATO 3

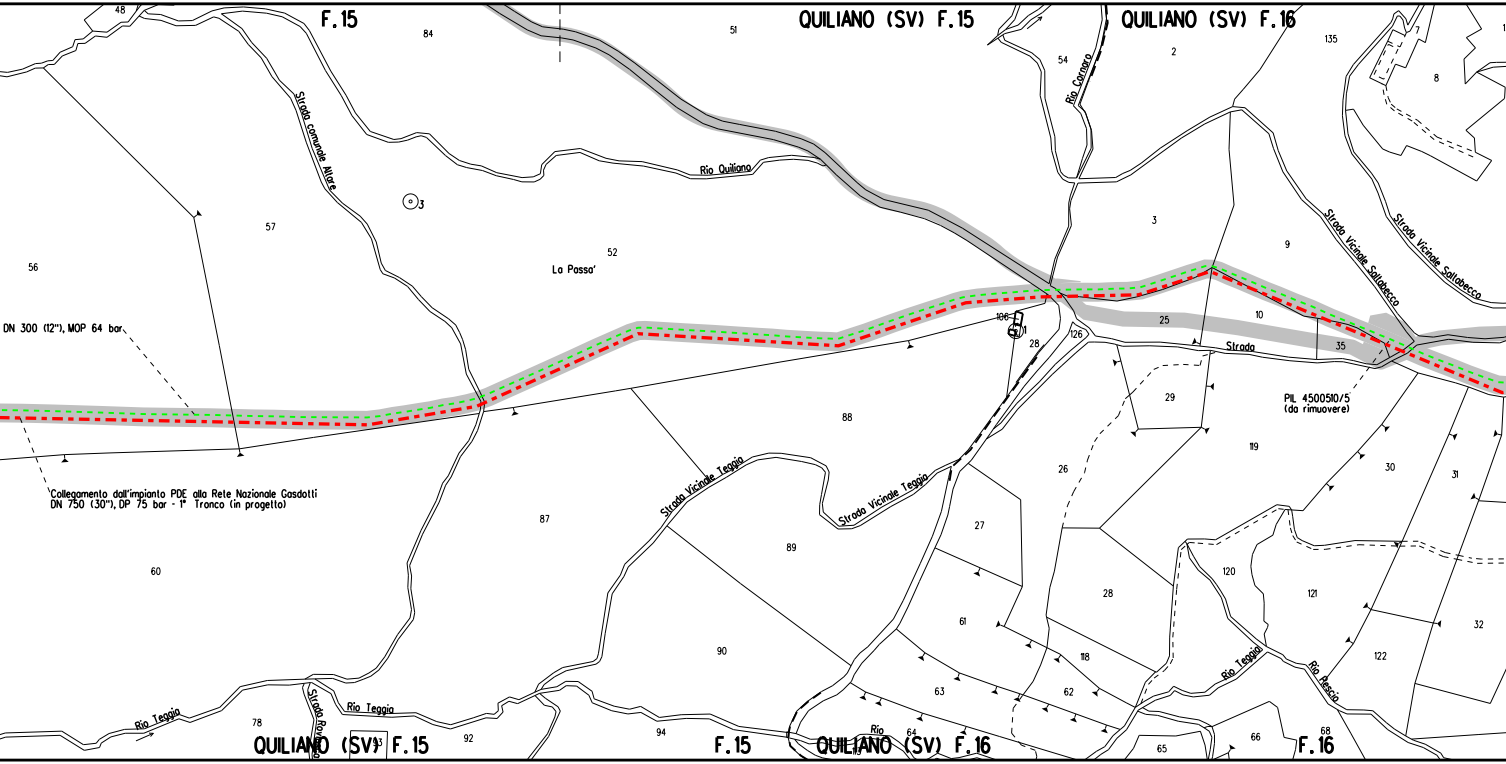
F.15
QUILIANO (SV) F.15
QUILIANO (SV) F.16
48
84
51
54
Rio Cornaro
2
135
7
8
Strada comunale Altare
Rio Quiliano
3
57
3
52
La Passa'
56
9
Strada Vicinale Sallabecco
Strada Vicinale Sallabecco
DN 300 (12"), MOP 64 bar
106
1
28
126
25
10
Strada
35
29
PIL 4500510/5
(da rimuovere)
88
119
30
31
Collegamento dall'impianto PDE alla Rete Nazionale Gasdotti
DN 750 (30"), DP 75 bar - 1° Tronco (in progetto)
87
Strada Vicinale Teggia
Strada Vicinale Teggia
26
27
89
60
120
121
28
61
32
90
122
118
63
62
Rio Teggia
Rio Rescio
Rio Teggia
Strada
Rio Teggia
78
Rio
64
68
66
65
QUILIANO (SV) F.15
92
94
F.15
QUILIANO (SV) F.16
F.16

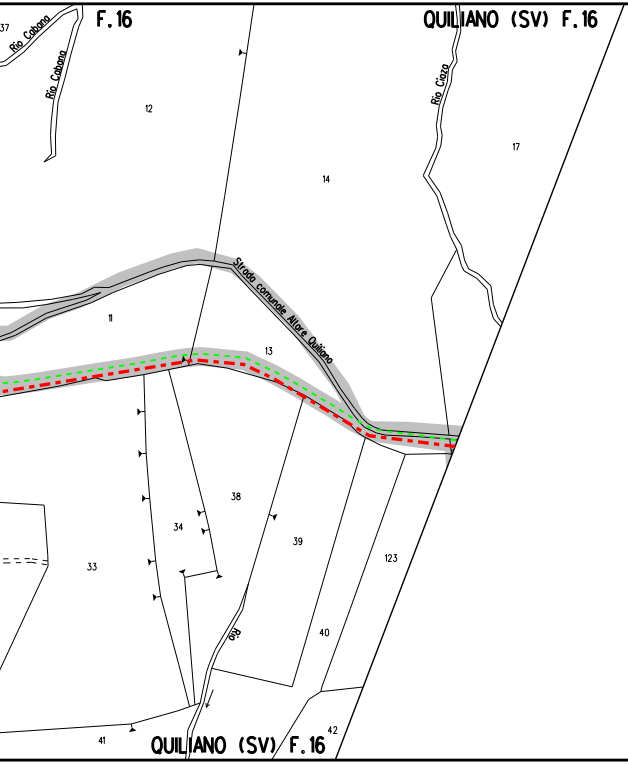
F. 16
QUILIANO (SV) F. 16
37
Rio Cabana
Rio Cabana
Rio Cioza
12
14
17
11
13
Strada comunale Altare Quiliano
38
34
39
33
123
Rio
40
41
42
QUILIANO (SV) F. 16

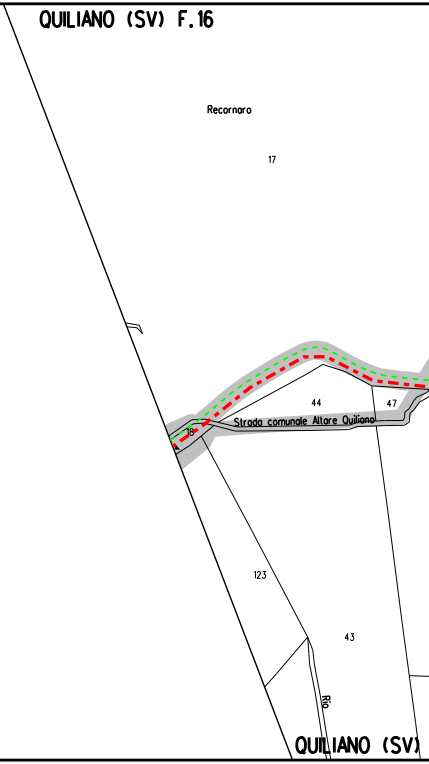
QUILIANO (SV) F. 16
Recornaro
17
44
47
16
Strada comunale Altare Quiliano
123
43
Rio
QUILIANO (SV)

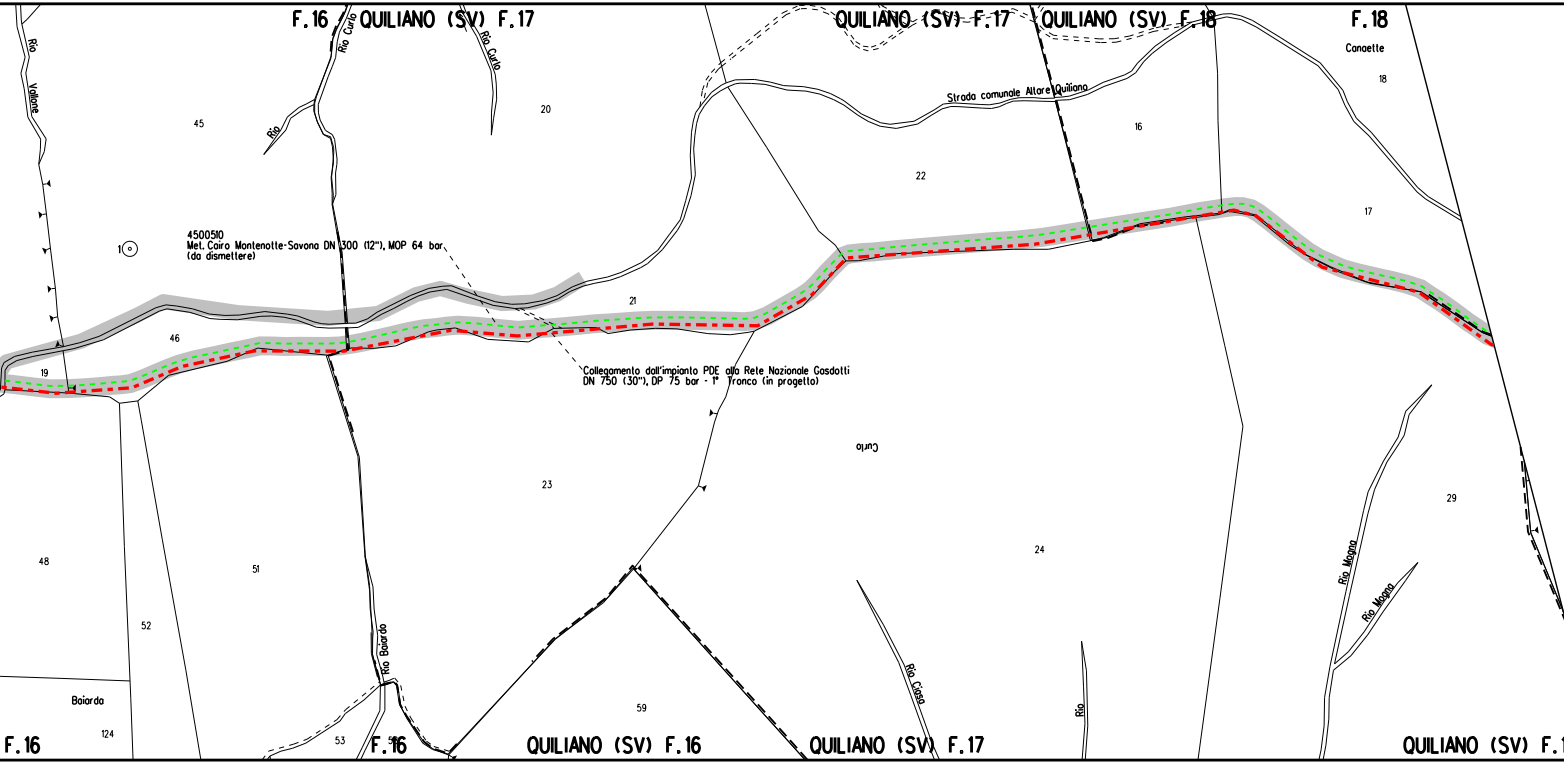
F.16 / QUILIANO (SV) F.17
QUILIANO (SV) F.17
QUILIANO (SV) F.18
F.18
Canaette
Rio Vallone
Rio Curto
Rio Curto
Rio
Strada comunale Altare Quiliano
45
20
22
16
18
17
1
4500510
Met. Cairo Montenotte-Savona DN 300 (12"), MOP 64 bar
(da dismettere)
21
46
19
Collegamento dall'impianto PDE alla Rete Nazionale Gasdotti
DN 750 (30"), DP 75 bar - 1° Tronco (in progetto)
Curto
23
24
29
48
51
52
Rio Baiardo
Rio Mogna
Rio Mogna
Rio Ciasa
Rio
Baiarda
124
53
59
F.16
F.16
QUILIANO (SV) F.16
QUILIANO (SV) F.17
QUILIANO (SV) F.1

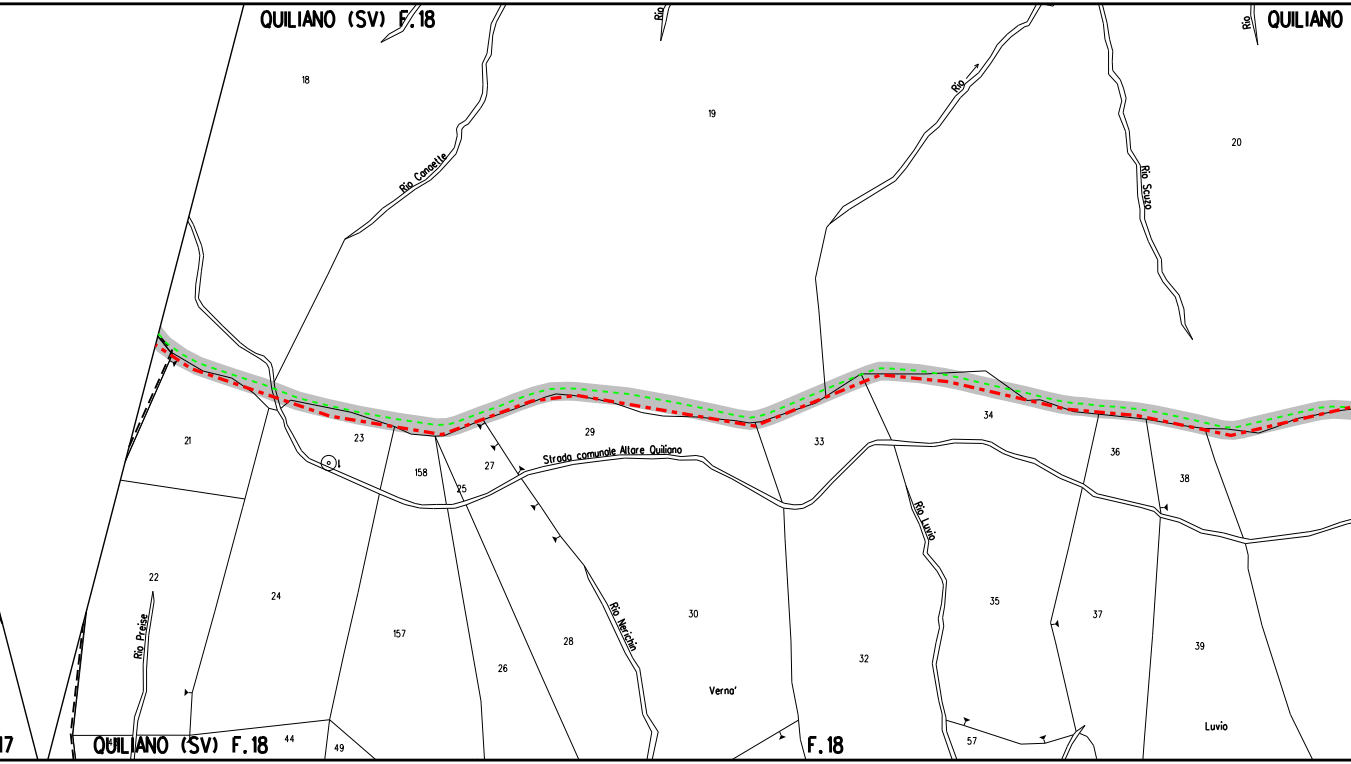
QUILIANO (SV) F.18
Rio
QUILIANO
18
19
20
Rio Canaette
Rio
Rio Scuzo
21
23
1
158
25
27
29
Strada comunale Altare Quiliano
33
34
36
38
Rio Luvio
22
24
157
26
28
Rio Nerichin
30
Verna'
32
35
37
39
Luvio
Rio Preise
44
49
57
17
QUILIANO (SV) F.18
F.18

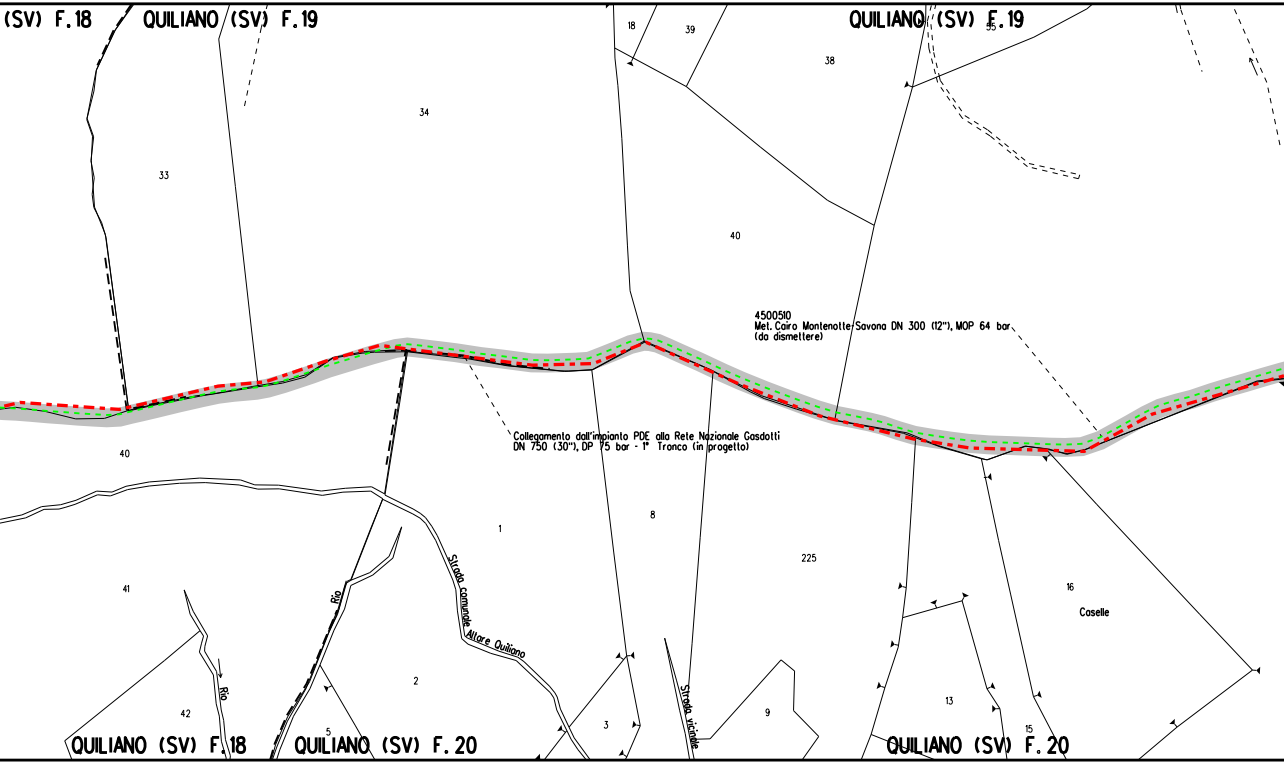
(SV) F.18
QUILIANO (SV) F.19
QUILIANO (SV) F.19
18
39
38
35
34
33
40
4500510
Met. Cairo Montenotte-Savona DN 300 (12"), MOP 64 bar
(da dismettere)
Collegamento dall'impianto PDE alla Rete Nazionale Gasdotti
DN 750 (30"), DP 75 bar - 1° Tronco (in progetto)
40
1
8
225
16
Caselle
41
Rio
Strada comunale Altare Quiliano
2
3
Strada vicinale
9
13
15
Rio
42
5
QUILIANO (SV) F.18
QUILIANO (SV) F.20
QUILIANO (SV) F.20

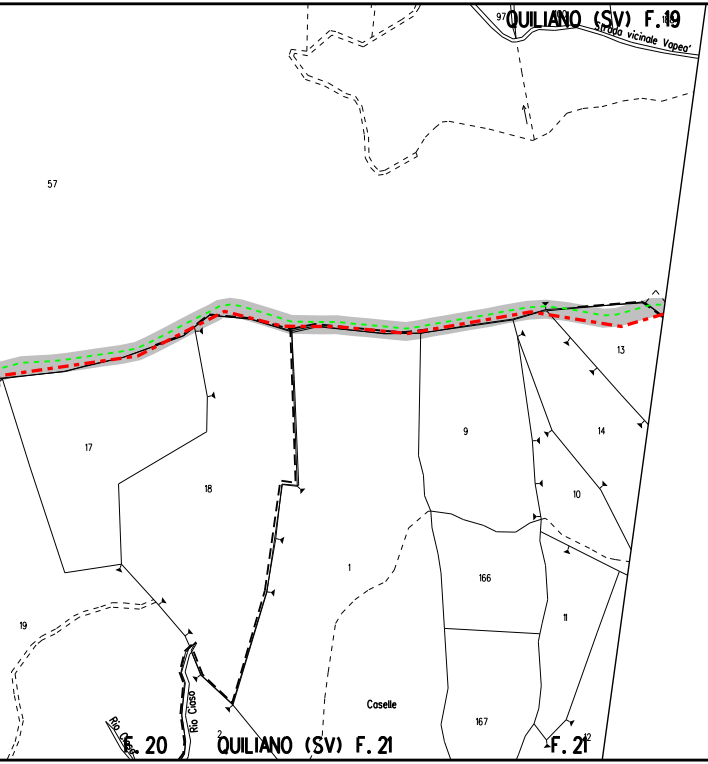
QUILIANO (SV) F.19
97
108
Strada vicinale Vapeo'
57
13
14
9
17
18
10
1
166
19
11
Caselle
167
Rio Caso
Rio Caso
2
F.20
QUILIANO (SV) F.21
F.21
12

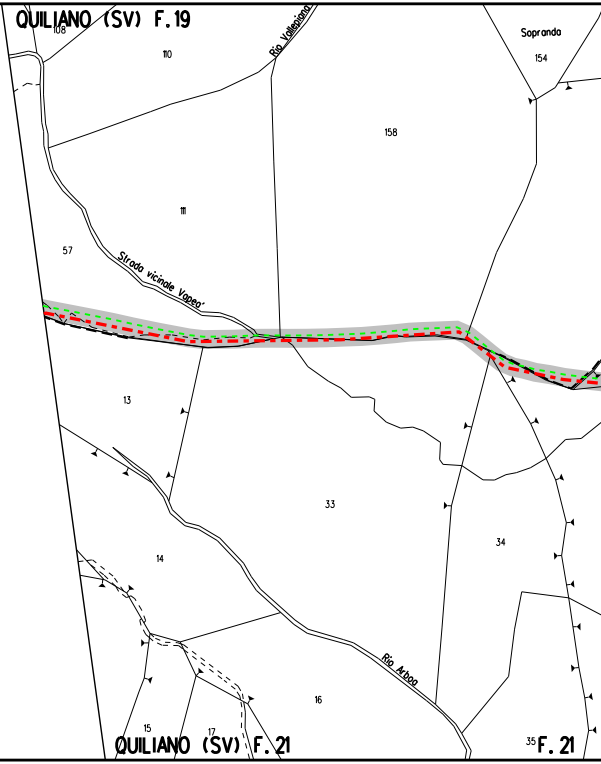
QUILIANO (SV) F.19
108
110
Rio Vallepiana
Sopranda
154
158
111
57
Strada vicinale Vapeo'
13
33
34
14
Rio Arboa
16
15
17
QUILIANO (SV) F.21
35
F.21

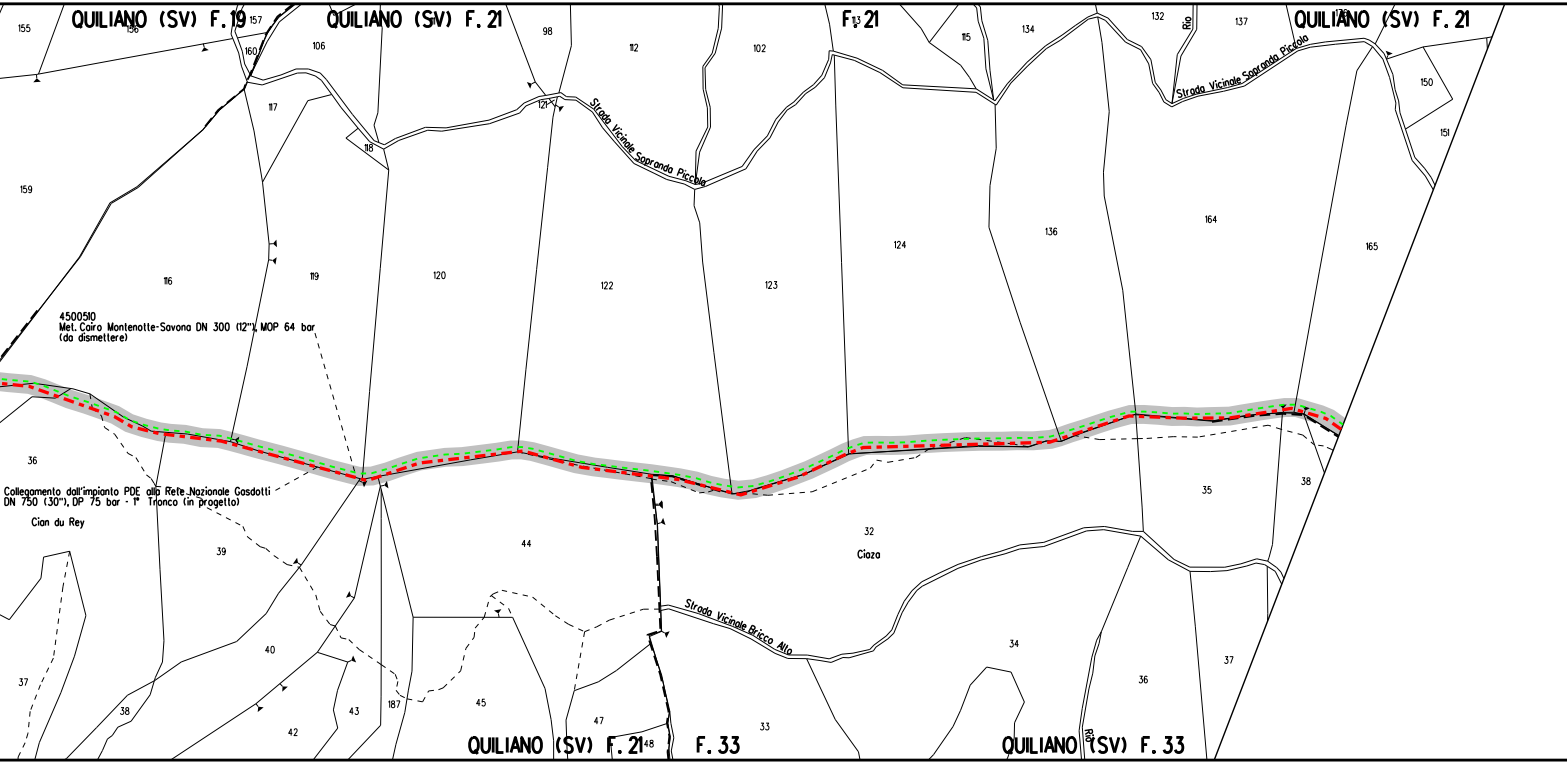
QUILIANO (SV) F.19
QUILIANO (SV) F.21
F.21
QUILIANO (SV) F.21
155
156
157
160
106
98
112
102
113
115
134
132
Rio
137
138
150
151
117
118
121
159
Strada Vicinale Sopranda Piccola
Strada Vicinale Sopranda Piccola
116
119
120
122
123
124
136
164
165
4500510
Met. Cairo Montenotte-Savona DN 300 (12"), MOP 64 bar
(da dismettere)
36
Collegamento dall'impianto PDE alla Rete Nazionale Gasdotti
DN 750 (30"), DP 75 bar - 1° Tronco (in progetto)
Cian du Rey
39
44
32
Cioza
35
38
Strada Vicinale Bricco Alto
40
34
37
38
43
187
45
42
47
48
33
36
37
Rio
QUILIANO (SV) F.21
F.33
QUILIANO (SV) F.33

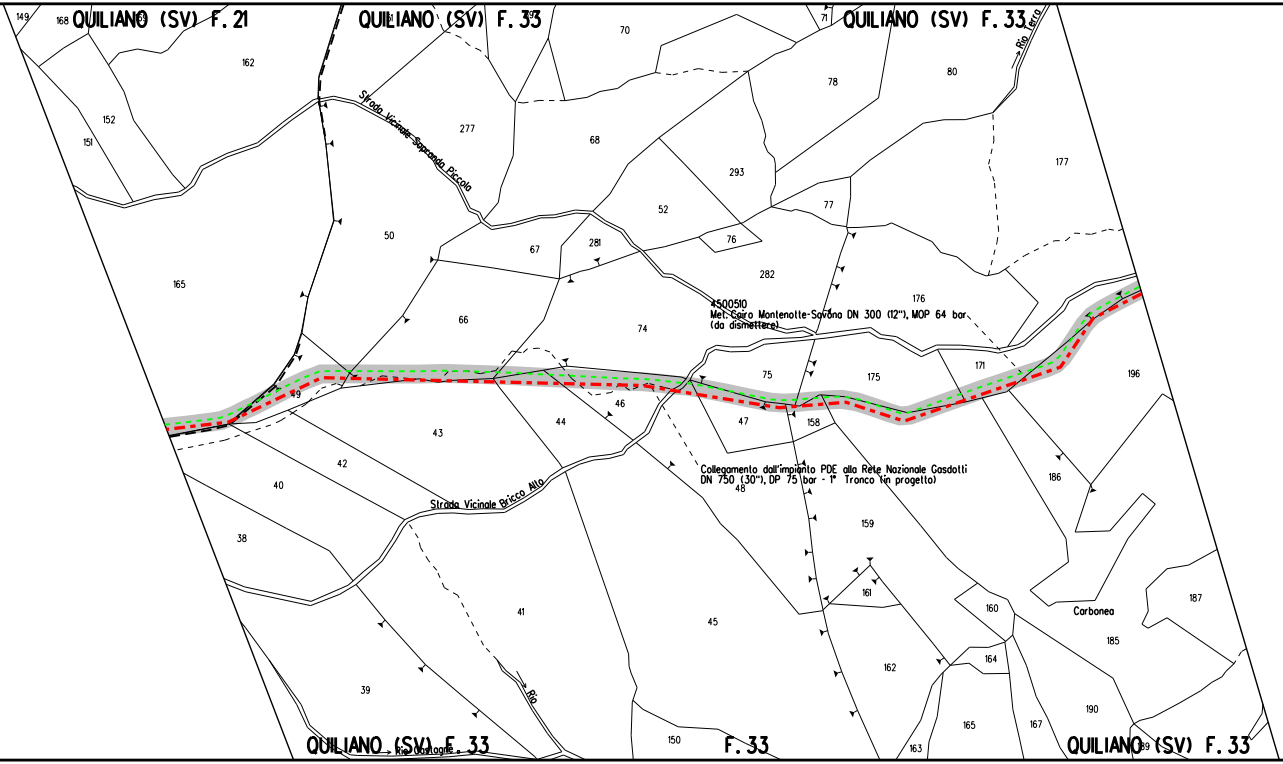
QUILIANO (SV) F. 21
QUILIANO (SV) F. 33
QUILIANO (SV) F. 33
QUILIANO (SV) F. 33
F. 33
QUILIANO (SV) F. 33
Strada Vicinale Sapranda Piccola
Strada Vicinale Bricco Alto
Rio Terra
Rio
Rio Castagne
Carbonea
4500510
Met. Cairo Montenotte-Savona DN 300 (12"), MOP 64 bar
(da dismettere)
Collegamento dall'impianto PDE alla Rete Nazionale Gasdotti
DN 750 (30"), DP 75 bar - 1° Tronco (in progetto)
149
168
162
152
151
165
70
71
78
80
277
68
293
177
50
67
281
52
76
77
282
176
66
74
75
175
171
196
49
43
46
44
47
158
42
40
48
159
186
38
41
45
161
160
164
187
185
162
39
150
165
167
190
163

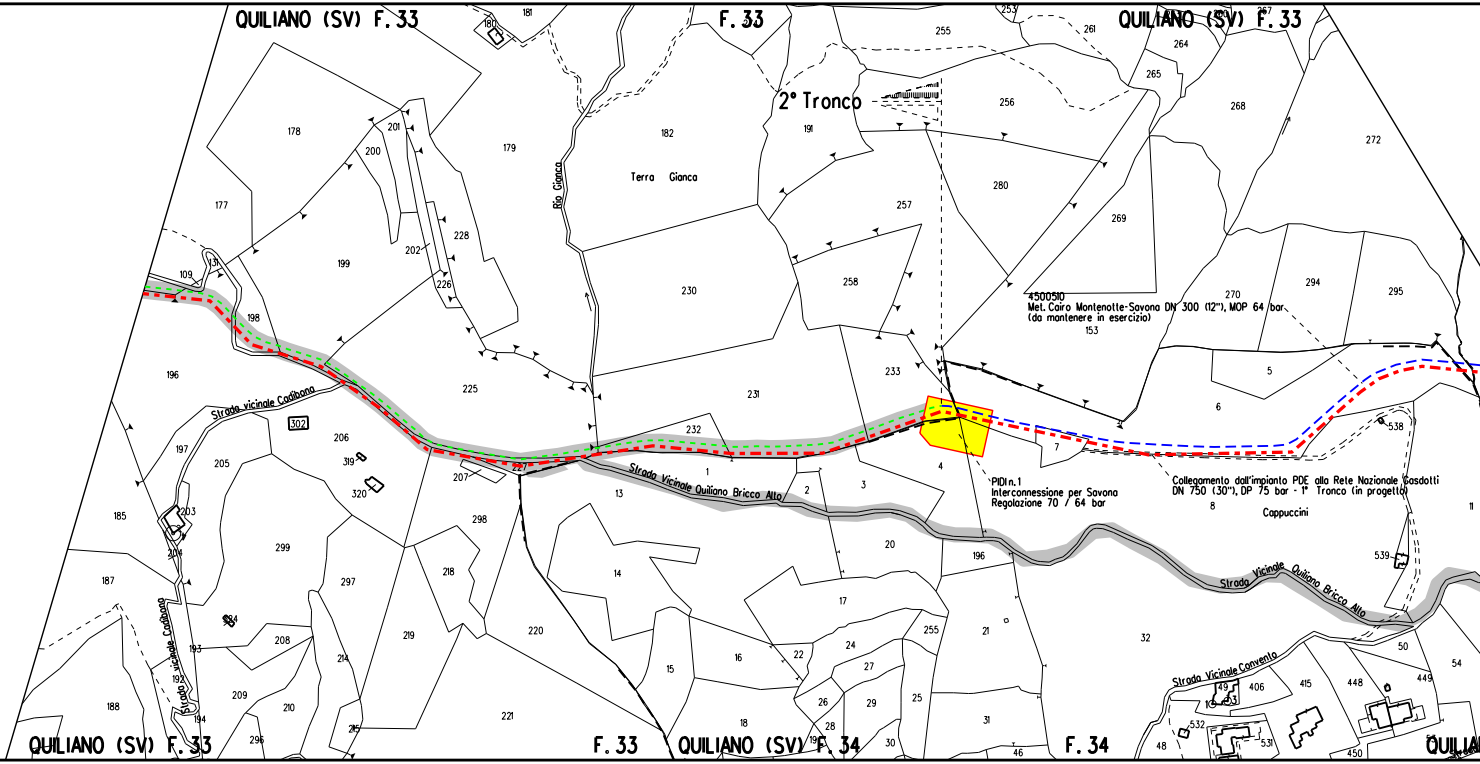

QUILIANO (SV) F. 33
F. 33
QUILIANO (SV) F. 33
2° Tronco
Rio Gianca
Terra Gianca
Strada vicinale Cadibona
Strada Vicinale Quiliano Bricco Alto
4500510
Met. Cairo Montenotte-Savona DN 300 (12"), MOP 64 bar
(da mantenere in esercizio)
PIDI n.1
Interconnessione per Savona
Regolazione 70 / 64 bar
Collegamento dall'impianto PDE alla Rete Nazionale Gasdotti
DN 750 (30"), DP 75 bar - 1° Tronco (in progetto)
Cappuccini
Strada Vicinale Convento
QUILIANO (SV) F. 33
F. 33
QUILIANO (SV) F. 34
F. 34
QUILIANO

ALLEGATO 4

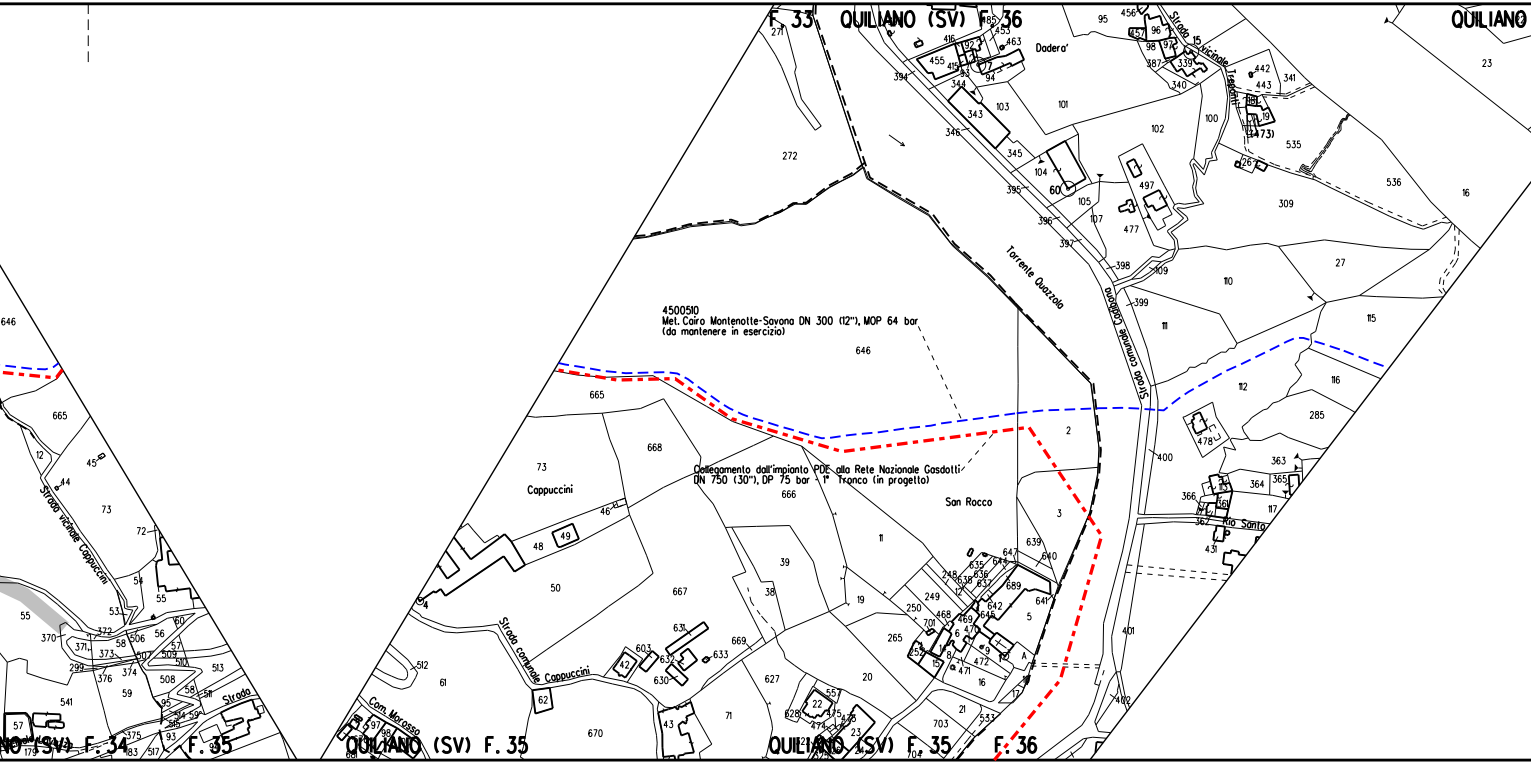
QUILIANO (SV) F. 36
F. 33
QUILIANO
4500510
Met. Cairo Montenotte-Savona DN 300 (12"), MOP 64 bar
(da mantenere in esercizio)
Collegamento dall'impianto PDE alla Rete Nazionale Gasdotti
DN 750 (30"), DP 75 bar - 1° Tronco (in progetto)
Torrente Quazzola
Strada comunale Cadibona
Strada vicinale Tecci
Dadera'
San Rocco
Cappuccini
Strada comunale Cappuccini
Strada vicinale Cappuccini
Com. Morosso
Rio Santo
Strada
QUILIANO (SV) F. 35
QUILIANO (SV) F. 35
F. 36
(SV) F. 34
F. 35
646
665
668
666
667
272
73
50
11
39
38
19
20
670
627
71
2
3
401
402
400
110
111
112
27
115
116
285
309
536
16
23
101
102
100
535
103
343
345
95
94
1
640
641
5
639

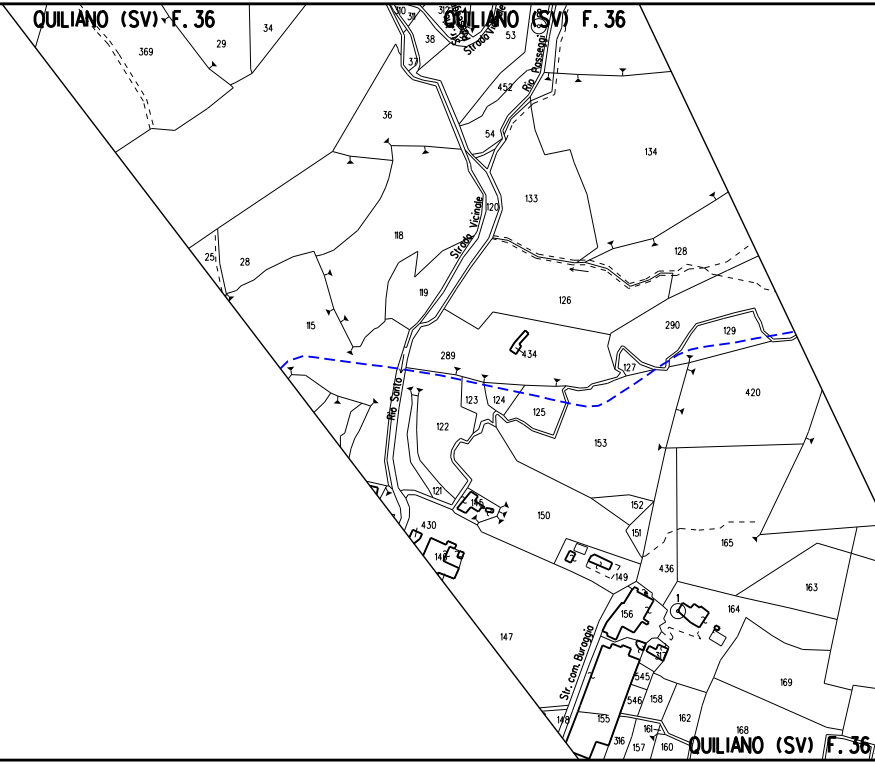
QUILIANO (SV) F. 36
QUILIANO (SV) F. 36
QUILIANO (SV) F. 36
369
29
34
310
311
312
38
37
53
452
Rio Rosseggi
Strada Vicinale
36
54
134
133
120
118
Strada Vicinale
25
28
128
126
119
115
290
129
434
289
127
420
Rio Santo
123
124
125
122
153
121
150
152
151
430
165
436
149
163
1
164
156
147
Str. com. Buraggio
169
545
546
158
162
155
161
168
316
157
160

ALLEGATO 5

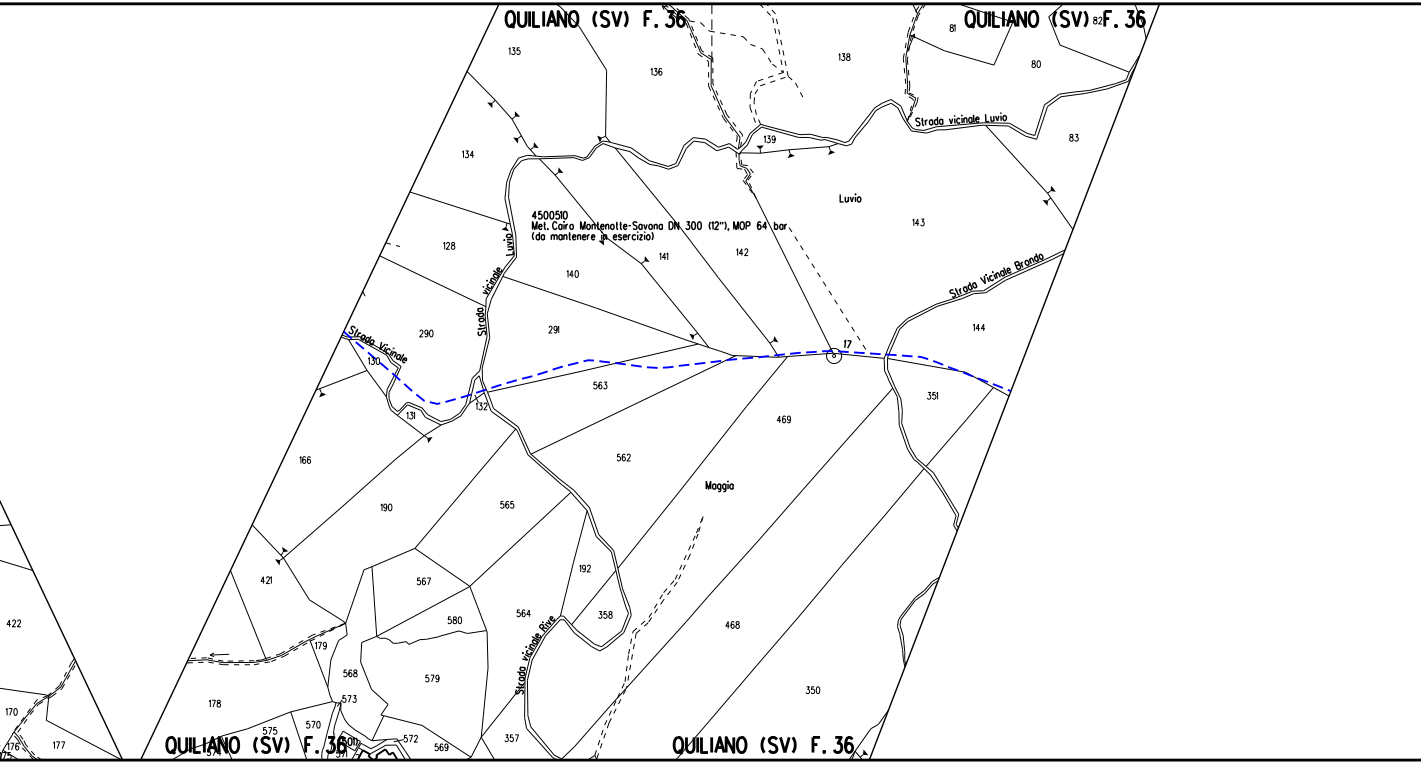
QUILIANO (SV) F. 36
QUILIANO (SV) F. 36
QUILIANO (SV) F. 36
QUILIANO (SV) F. 36
4500510
Met. Cairo Montenotte-Savona DN 300 (12"), MOP 64 bar
(da mantenere in esercizio)
Strada vicinale Luvio
Strada Vicinale Brondo
Strada vicinale Rive
Strada vicinale
Luvio
Maggia
17
135
136
138
81
82
80
83
134
139
143
128
141
142
140
290
291
144
130
563
351
131
132
469
166
562
190
565
421
192
567
358
564
580
468
422
179
568
579
350
178
573
170
575
570
572
357
176
177
569

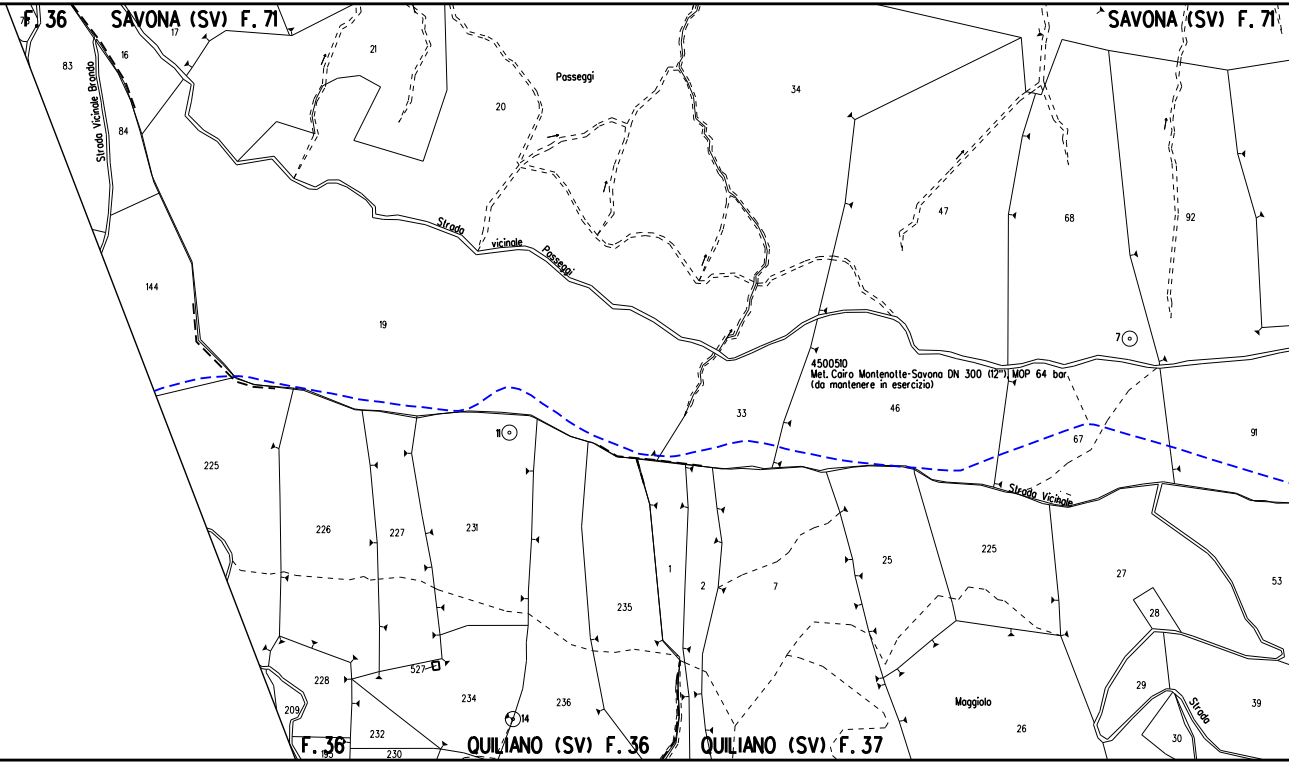
F. 36
SAVONA (SV) F. 71
SAVONA (SV) F. 71
Strada Vicinale Brondo
Strada vicinale Passeggi
Passeggi
4500510
Met. Cairo Montenotte-Savona DN 300 (12") MOP 64 bar
(da mantenere in esercizio)
Strada Vicinale
Maggiolo
Strada
F. 36
QUILIANO (SV) F. 36
QUILIANO (SV) F. 37
17
16
83
84
21
20
34
47
68
92
144
19
7
33
46
11
67
91
225
226
227
231
1
2
7
25
225
27
53
28
29
39
30
235
527
228
234
14
236
209
232
230
195
26

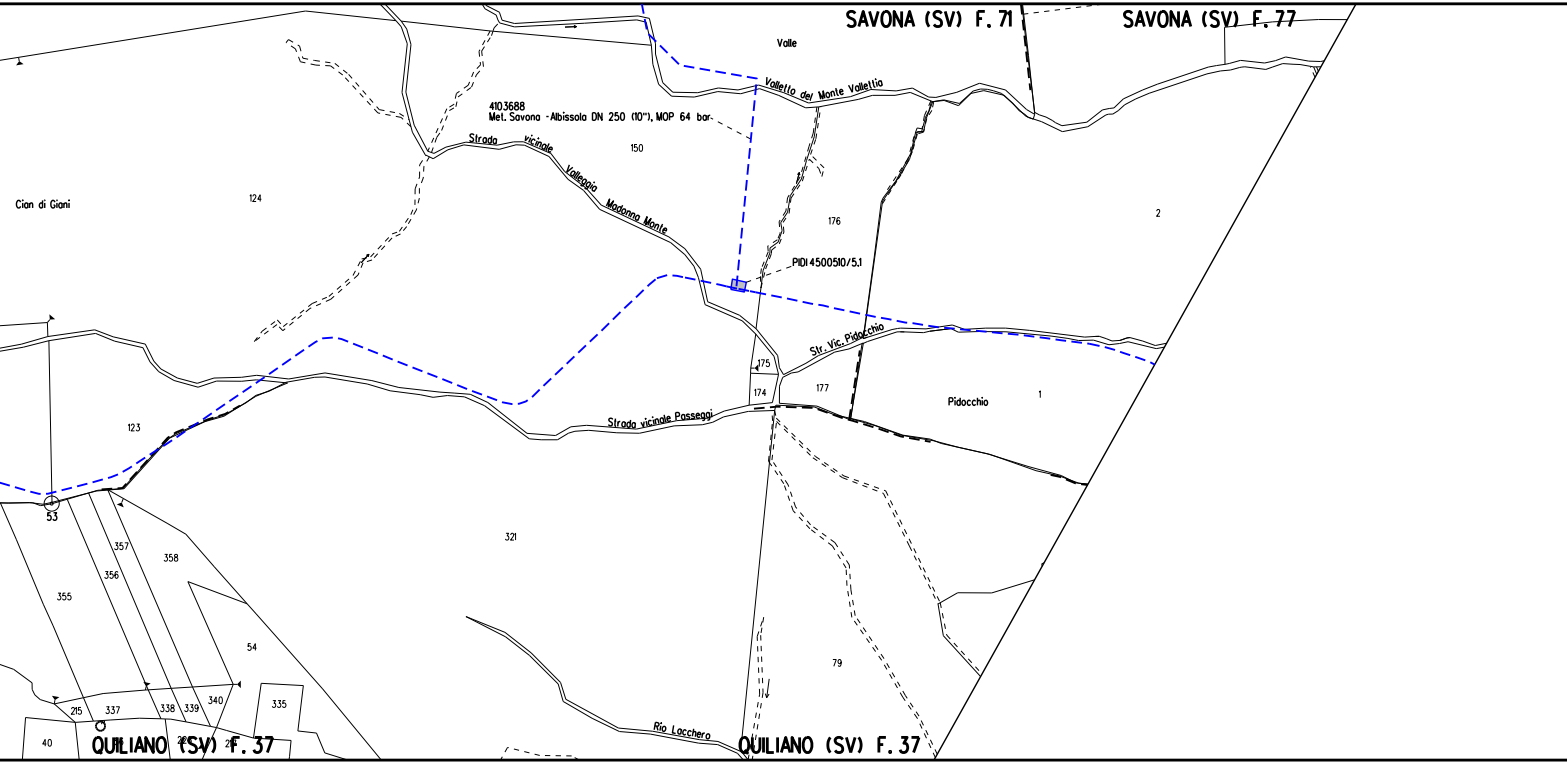
SAVONA (SV) F. 71
SAVONA (SV) F. 77
Valle
Valletto del Monte Vallettia
4103688
Met. Savona - Albissola DN 250 (10"), MOP 64 bar
150
Strada vicinale Valleggia Madonna Monte
124
Cian di Giani
176
2
PIDI 4500510/5.1
Str. Vic. Pidocchio
175
174
177
Pidocchio
1
123
Strada vicinale Passeggi
53
321
357
356
358
355
54
79
215
337
338
339
340
335
40
Rio Locchero
QUILIANO (SV) F. 37
QUILIANO (SV) F. 37

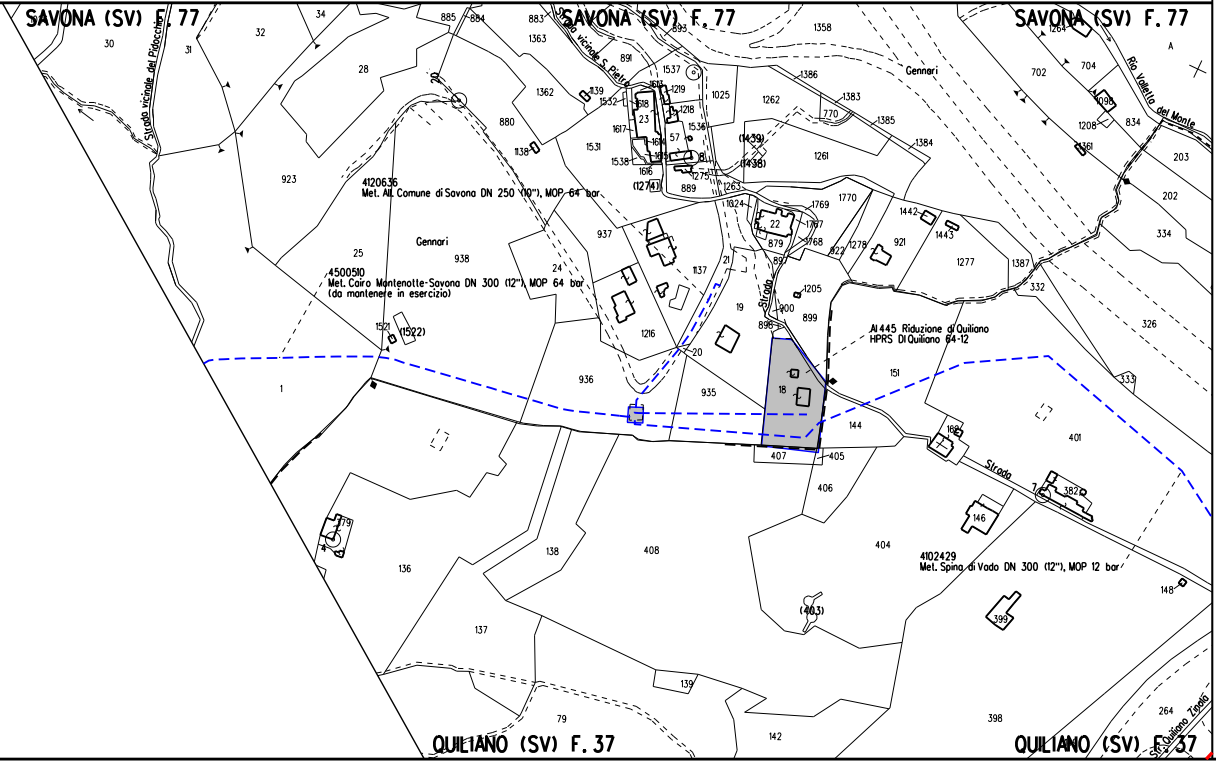
SAVONA (SV) F. 77
SAVONA (SV) F. 77
SAVONA (SV) F. 77
QUILIANO (SV) F. 37
QUILIANO (SV) F. 37
Strada vicinale del Pidocchio
Strada vicinale S. Pietro
Rio Valletta del Monte
Strada
Strada
Str. Quiliano Zinola
Gennari
Gennari
4120636
Met. All. Comune di Savona DN 250 (10"), MOP 64 bar
4500510
Met. Cairo Montenotte-Savona DN 300 (12"), MOP 64 bar
(da mantenere in esercizio)
AI 445 Riduzione di Quiliano
HPRS Di Quiliano 64-12
4102429
Met. Spina di Vado DN 300 (12"), MOP 12 bar
30
31
32
34
28
923
25
938
1
1521
(1522)
936
935
24
1216
1137
880
1138
885
884
883
1363
1362
1139
1532
1617
1531
1538
1616
(1274)
891
893
1537
1613
1219
1218
23
57
1536
1614
1615
1025
1275
889
1263
1262
1358
1386
1383
770
1385
1384
(1439)
(1438)
1261
1024
22
1769
1767
879
1768
897
922
1278
1770
1442
1443
921
1277
1387
332
326
333
1205
900
899
19
21
20
898
18
151
144
407
405
406
162
401
382
7
146
404
(403)
399
148
398
264
142
79
139
137
136
138
408
179
1264
702
704
1098
1208
834
1361
203
202
334
A

ALLEGATO 1

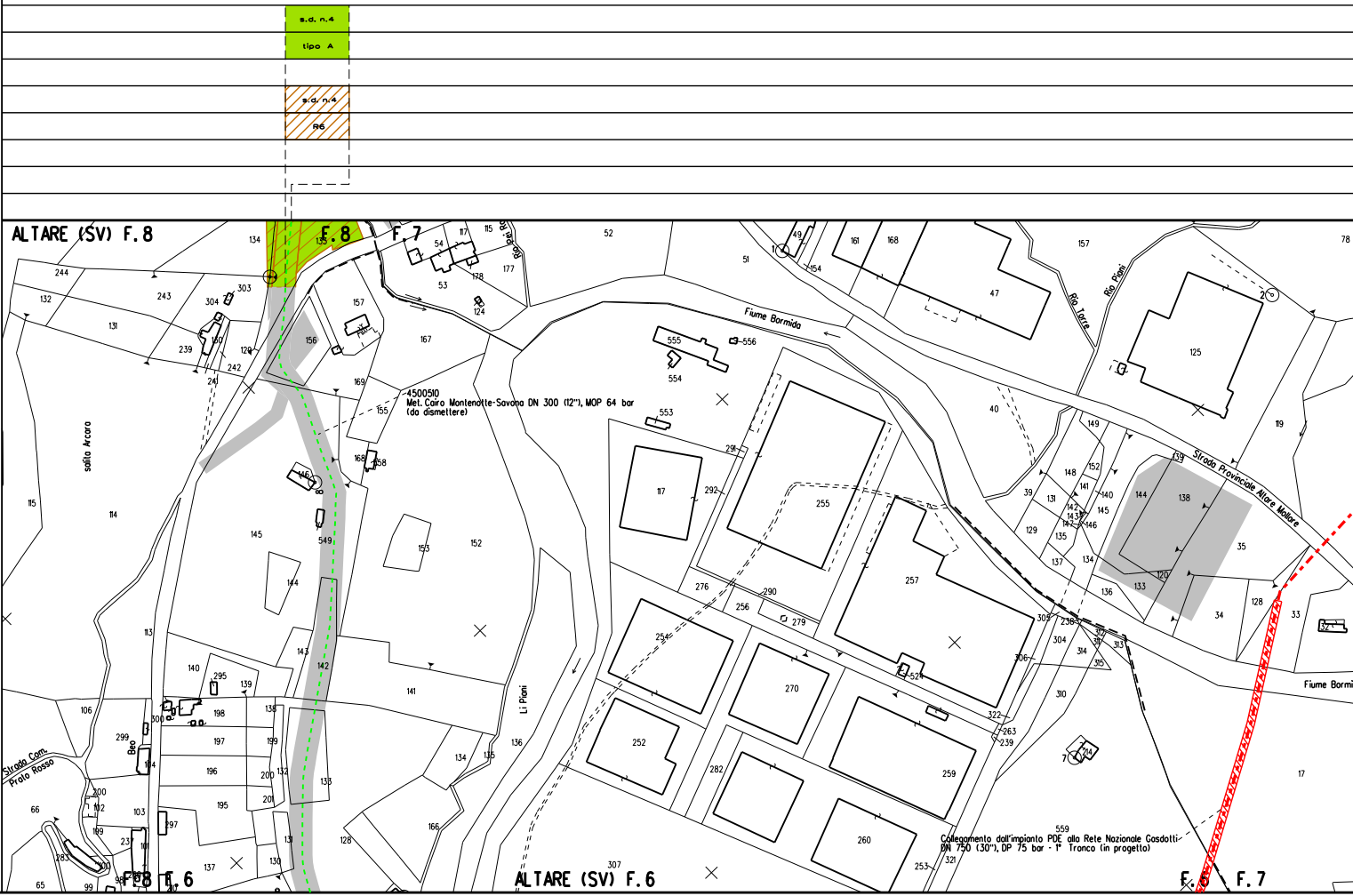
s.d. n.4
tipo A
s.d. n.4
R6
ALTARE (SV) F. 8
F. 8
F. 7
ALTARE (SV) F. 6
F. 8 F. 6
F. 6 F. 7
Fiume Bormida
Rio Piani
Rio Torre
Rio dei Ro
Strada Provinciale Altare Mollare
Strada Com. Prato Rosso
salita Arcaro
Li Piani
Beo
4500510
Met. Cairo Montenotte-Savona DN 300 (12"), MOP 64 bar
(da dismettere)
Collegamento dall'impianto PDE alla Rete Nazionale Gasdotti
DN 750 (30"), DP 75 bar - 1° Tronco (in progetto)
134
135
244
243
303
304
132
131
239
130
129
242
241
157
156
117
54
115
178
177
53
124
52
167
169
155
168
158
146
549
145
144
143
142
141
153
152
114
115
113
140
295
139
138
198
199
197
196
200
201
195
132
133
106
299
300
104
102
100
103
237
297
101
109
283
66
65
99
98
137
131
130
128
166
134
135
136
307
51
49
161
168
154
157
47
78
2
125
119
40
555
556
554
553
117
291
292
255
257
276
290
256
279
254
270
252
282
259
260
253
321
322
263
239
524
305
238
304
314
315
310
313
306
7
214
17
559
149
148
152
141
140
131
39
142
143
145
147
146
129
135
137
134
136
133
120
144
138
35
34
128
33
32
Fiume Bormi

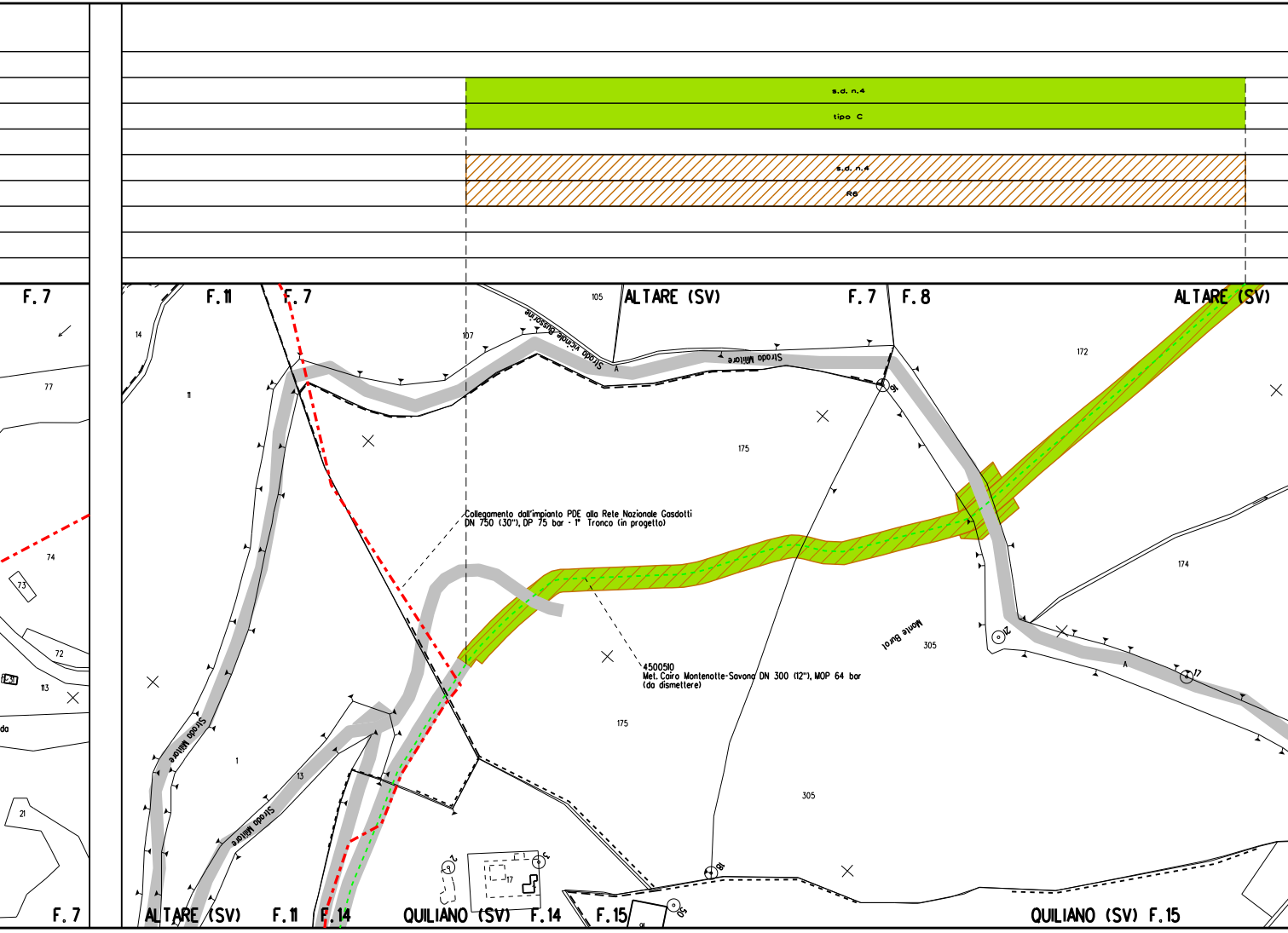
s.d. n.4
tipo C
s.d. n.4
R6
F. 7
F. 11
F. 7
105
ALTARE (SV)
F. 7
F. 8
ALTARE (SV)
14
107
Strada vicinale Bussorine
A
Strada Militare
172
77
11
175
74
73
72
113
21
1
13
Strada Militare
Strada Militare
174
Monte Burot
305
A
17
175
305
17
F. 7
ALTARE (SV)
F. 11
F. 14
QUILIANO (SV)
F. 14
F. 15
QUILIANO (SV) F. 15

Collegamento dall'impianto PDE alla Rete Nazionale Gasdotti
DN 750 (30"), DP 75 bar - 1° Tronco (in progetto)

4500510
Met. Cairo Montenotte-Savona DN 300 (12"), MOP 64 bar
(da dismettere)

ALLEGATO 2

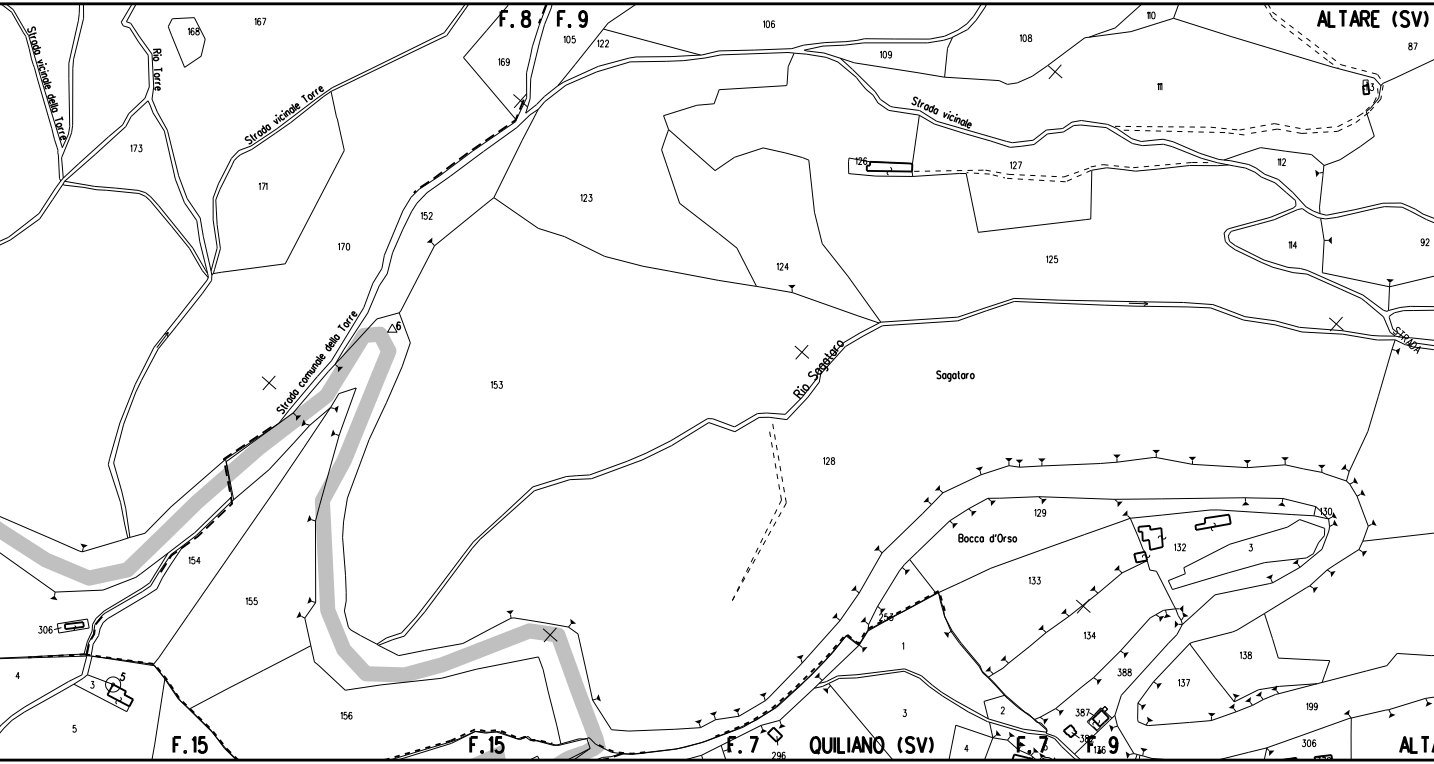
F.8
F.9
ALTARE (SV)
167
168
Strada vicinale della Torre
Rio Torre
173
Strada vicinale Torre
171
170
169
105
122
106
109
108
110
111
13
87
Strada vicinale
126
127
112
114
92
123
152
124
125
STRADA
Sagatoro
Rio Sagatoro
Strada comunale della Torre
6
153
128
129
130
Bocca d'Orso
132
3
133
134
388
137
138
199
306
154
155
306
4
3
5
5
156
253
1
3
2
387
386
136
4
F.15
F.15
F.7
QUILIANO (SV)
296
F.7
F.9
ALTA

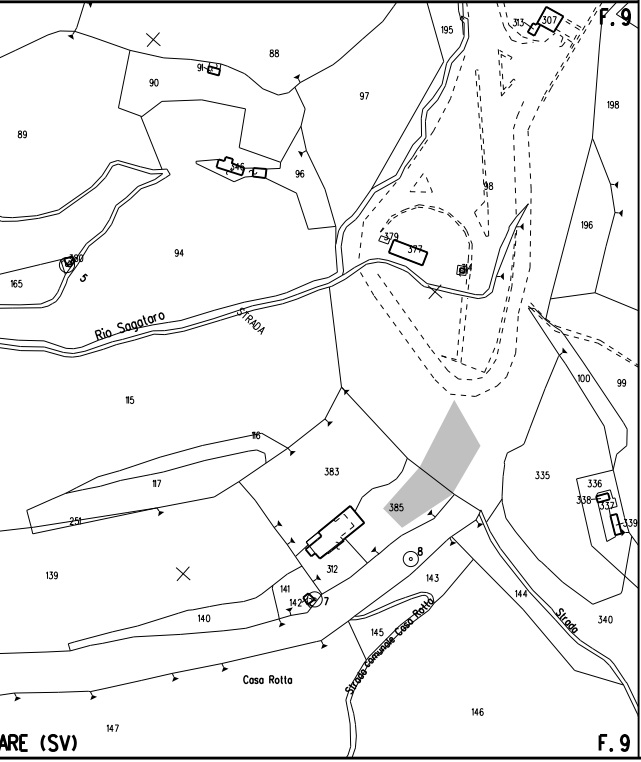
F. 9
195
313
307
88
91
90
97
198
89
315
96
98
196
379
377
314
380
5
94
165
Rio Sagataro
STRADA
100
99
115
116
383
335
117
336
338
337
339
385
251
8
139
312
143
141
142
7
144
140
Strada
340
145
Strada Comunale Casa Rotta
Casa Rotta
146
147
ARE (SV)
F. 9

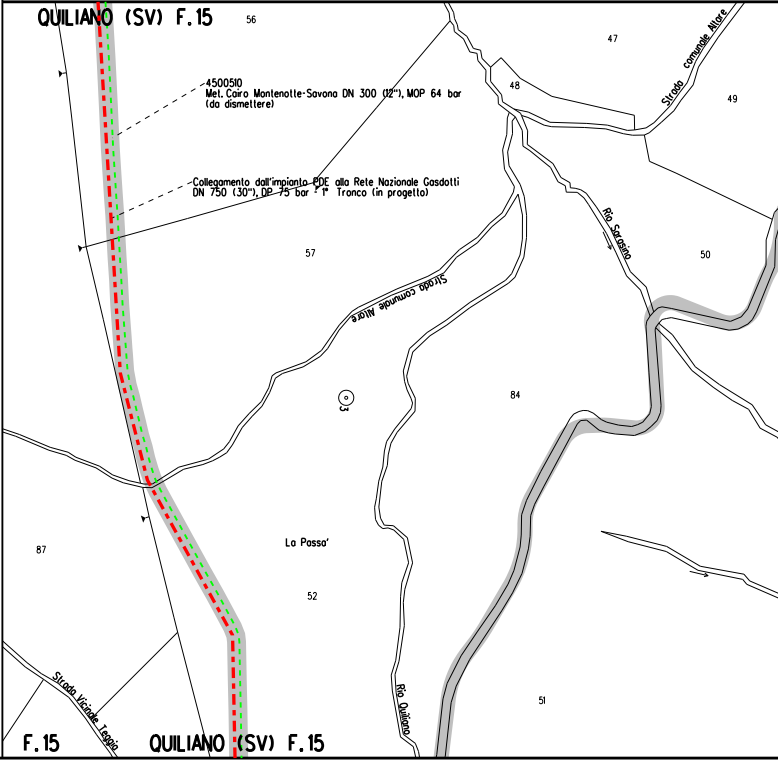
QUILIANO (SV) F.15
56
47
Strada comunale Altare
48
49
Rio Sarasino
50
57
Strada comunale Altare
3
84
87
La Passo'
52
Strada Vicinale Teggia
Rio Quiliano
51
F.15
QUILIANO (SV) F.15

4500510
Met. Cairo Montenotte-Savona DN 300 (12"), MOP 64 bar
(da dismettere)

Collegamento dall'impianto PDE alla Rete Nazionale Gasdotti
DN 750 (30"), DP 75 bar - 1° Tronco (in progetto)

ALLEGATO 3

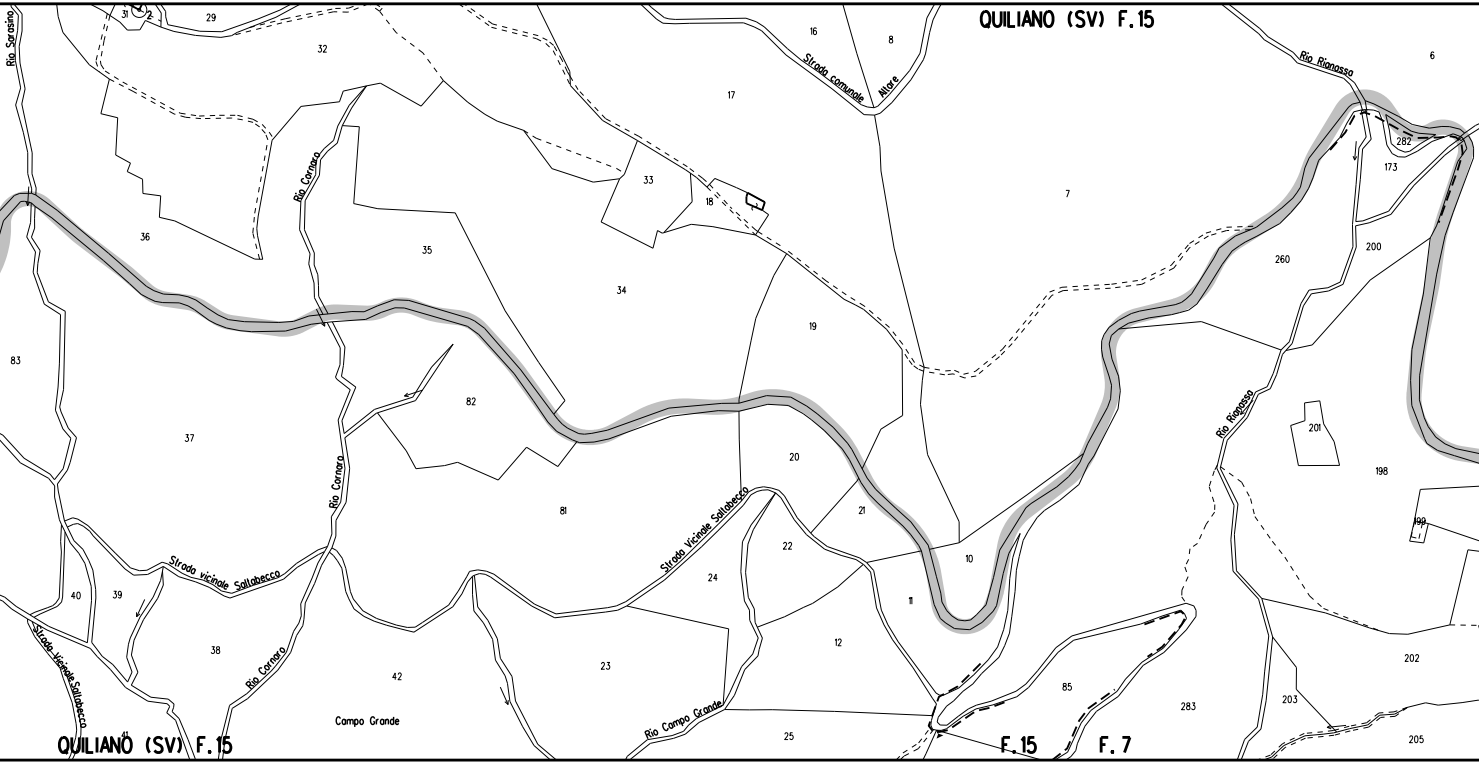
QUILIANO (SV) F.15
Rio Sarasino
31
2
29
32
16
8
Strada comunale Altare
17
Rio Rianosso
6
282
173
33
18
7
Rio Cornaro
36
35
34
260
200
19
83
82
Rio Rianosso
201
37
20
198
81
Strada Vicinale Sallabecco
21
199
22
10
24
11
40
39
Strada vicinale Sallabecco
38
12
Strada Vicinale Sallabecco
Rio Cornaro
42
23
85
202
283
203
Campo Grande
Rio Campo Grande
25
205
41
QUILIANO (SV) F.15
F.15
F.7

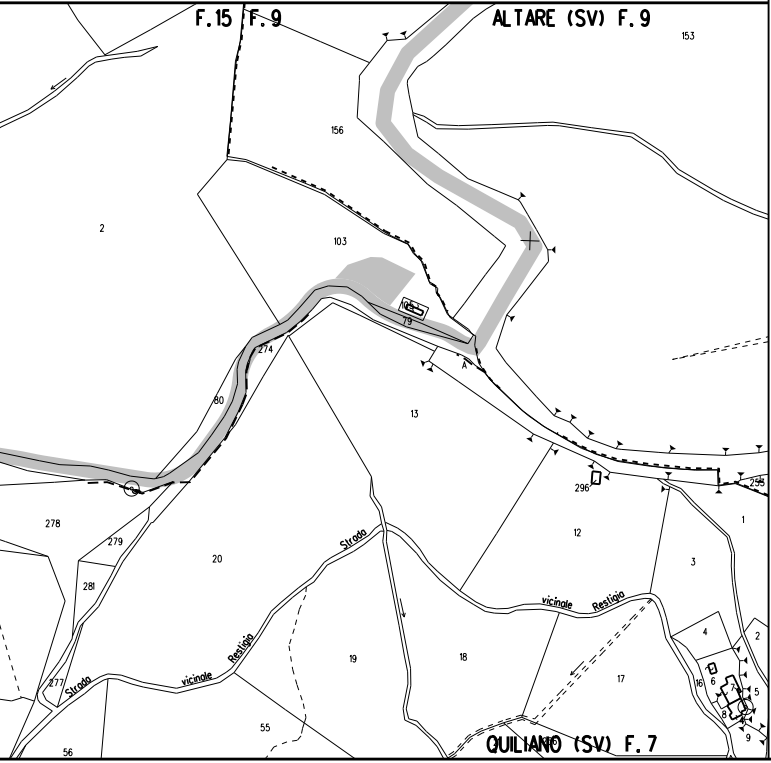
F.15 F.9
ALTARE (SV) F.9
153
156
2
103
79
274
80
A
13
296
299
278
279
20
12
1
3
281
Strada
vicinale
Restigia
19
18
17
4
2
277
Strada
vicinale
Restigia
16
6
7
5
8
9
55
56
QUILIANO (SV) F.7

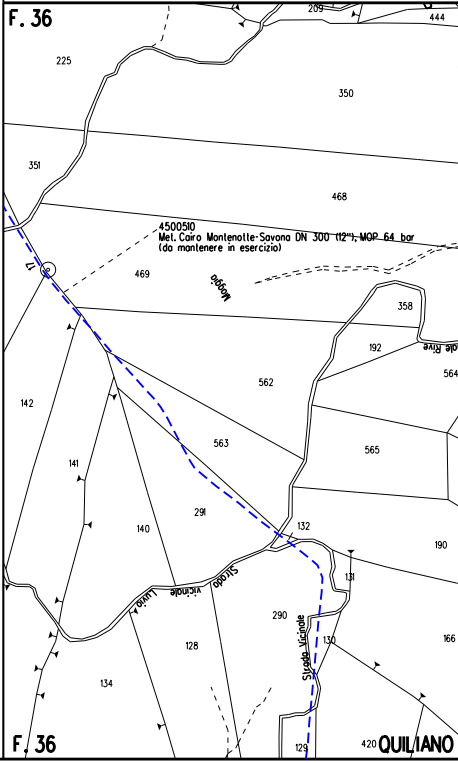
F.36
209
444
225
350
351
468
4500510
Met. Cairo Montenotte-Savona DN 300 (12"), MOP 64 bar
(da mantenere in esercizio)
17
469
Moggia
358
192
Rive
564
142
562
563
565
141
291
140
132
190
131
Strada vicinale Lumo
290
128
130
Strada Vicinale
166
134
F.36
129
420
QUILIANO

ALLEGATO 5

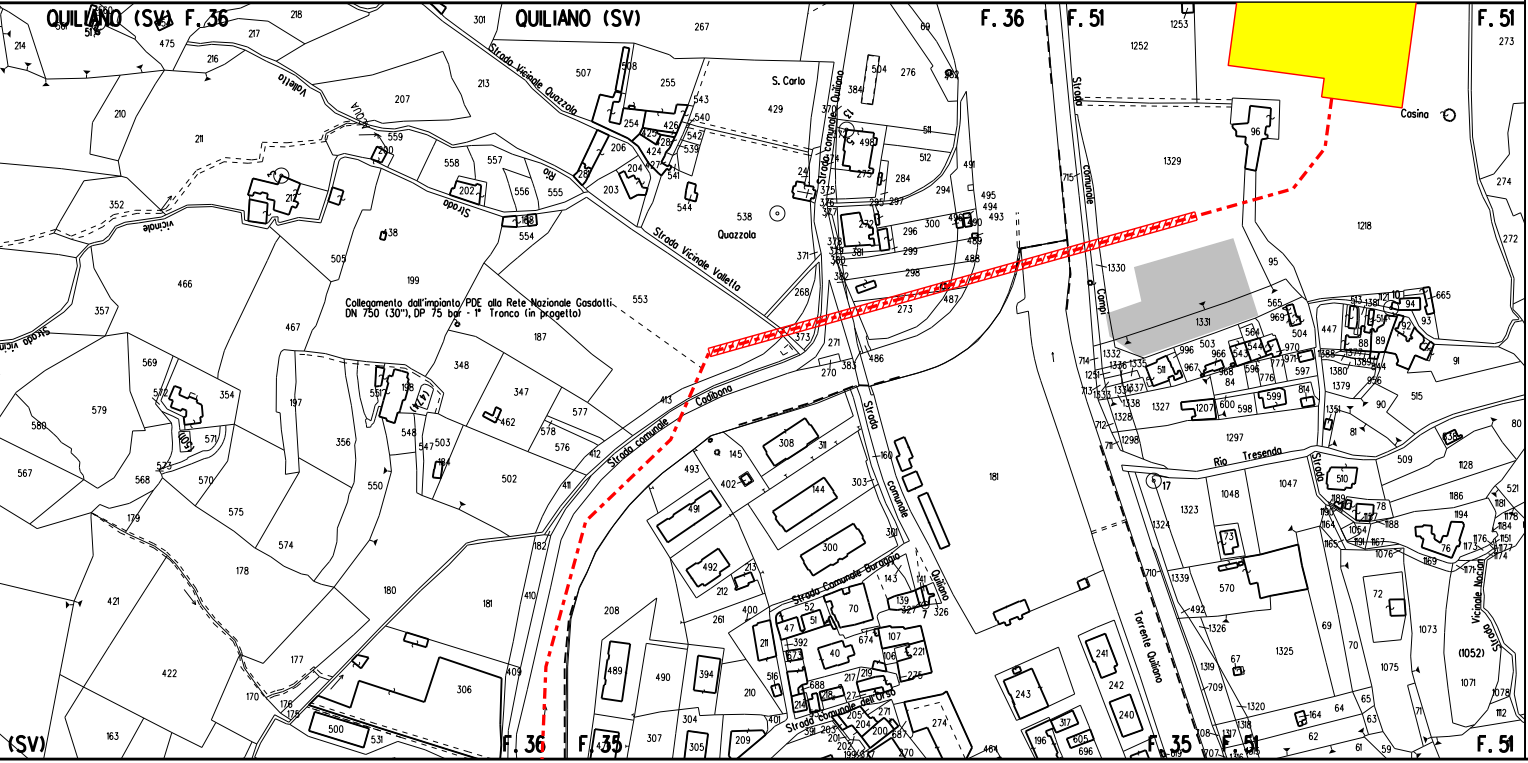
QUILIANO (SV) F. 36
QUILIANO (SV)
F. 36
F. 51
F. 51
S. Carlo
Quazzolo
Cosina
Strada Vicinale Quazzolo
Strada Vicinale Valletta
Valletta
Strada
Rio
Vicinale
Strada comunale Quiliano
Strada comunale
Strada comunale Cadibona
Strada Comunale Baraggia
Strada Comunale dell'Orso
Strada comunale Campi
Rio Tresenda
Torrente Quiliano
Vicinale Nocini
Collegamento dall'impianto PDE alla Rete Nazionale Gasdotti
DN 750 (30"), DP 75 bar - 1° Tronco (in progetto)
(SV)
F. 36
F. 35
F. 35
F. 51
F. 51

LEGENDA

SIMBOLOGIA TEMATICA

⬜	AREA DI OCCUPAZIONE TEMPORANEA
🟩 [n]	INERBIMENTI [numero scheda di dettaglio]
▨ [n]	RIMBOSCHIMENTO CON PIANTAGIONE DIFFUSA [numero scheda di dettaglio]
🟦 [n]	IMPIANTI FUORI TERRA [numero scheda di dettaglio]
🟨	IMPIANTI IN PROGETTO
⬜	IMPIANTI ESISTENTI

SIMBOLOGIA DI LINEA

-·-·-·-	Metanodotto In progetto
- - - - -	Metanodotti In progetto
- - - - -	Altri metanodotti in progetto
- - - - -	Gasdotto Snam Rete Gas da porre fuori esercizio e recuperare
- - - - -	Gasdotto Snam Rete Gas In esercizio
▨▨▨▨	Gallerie, Tunnel, Mini-Microtunnel, Raise Borer e Toc
- - - - -	Tratto di tubazione esistente da mantenere in esercizio (Tratto dove posare solo cavo telecomando)
- - - - -	Tubo Portacavo
--[====]--	Tubo di Protezione posato con Trivella Spingitubo o scavo a cielo aperto

Il presente disegno e' di proprieta' aziendale - La societa' tutelera' i propri diritti a termine di legge.

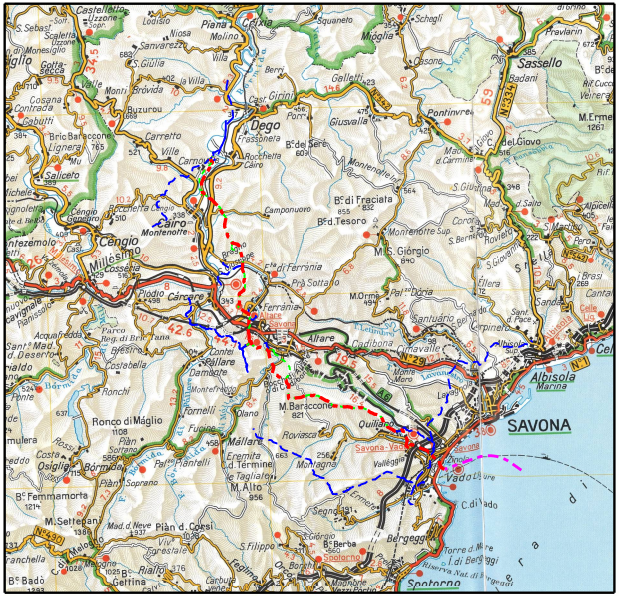
SAVONA
Cairo Montenotte
Carcare
Cengio
Dego
Sassello
Albisola Marina
Vado Ligure
Spotorno
Bergeggi
Quiliano
Altare
Ferrania
Millesimo
Cosseria
Pontinvrea
Giusvalla
Piana Crixia
Mioglia
Celle
Varazze
Stella
Vezzi Portio
Segno

COROGRAFIA 1:400000

SAIPEM SPA
Il Progettista
Dott. Ing. A. PARLATO iscritto all'ordine
degli ingegneri della Provincia di Avellino al n. 2095
Tel. 0721.1686461 - Fax 0721.1682018
C.F. e P. IVA 00825790157
Angelina Parlato

Documento firmato da:
PARLATO ANGELINA
22.03.2024 09:44:34 UTC

0	Mar. 2024	EMISSIONE	Baldassarri	Sciosci	Stefani
Indice	DATA	DESCRIZIONE	ELABORATO	VERIFICATO	APPROVATO

PROPRIETARIO snam	**PROGETTISTA** SAIPEM	Dis. SNAM n.: RIM-VEG2000-63E-91015 Dis. SAIPEM n.: LB-63E-81015

Progetto FSRU Alto Tirreno e Collegamento alla Rete Nazionale Gasdotti:
Met. Cairo Montenotte - Savona DN 300 (12"),
MOP 64 bar - PROGETTO DISMISSIONE

PLANIMETRIA CATASTALE CON PROGETTO DI RIPRISTINO VEGETAZIONALE (2° TRONCO)

Revisione	0
Comm. Saipem	023113-370
Comm. Snam Cod. Tec.	NQ/R23350 -
Fg. 1	di 1
Scala	1:2000

Il presente disegno e' di proprieta' aziendale - La societa' tutelera' i propri diritti a termine di legge.