DOCUMENTI DI RIFERIMENTO	N.
PLANIMETRIA DI PROGETTO	D15-DV-IN-11610
PROFILO LONGITUDINALE	D15-DV-IN-11671
SEZIONI TIPO	D15-DV-IE-11672

NOTE GENERALI:

1. L'Appaltatore dovrà preservare l'integrità dei servizi esistenti interferiti, in nessun caso i lavori di realizzazione della strada dovranno arrecare danno o pregiudizio ad essi.
2. La pendenza delle scarpate è indicativa. La reale geometria delle scarpate dovrà essere determinata dall'Appaltatore in funzione delle caratteristiche geotecniche effettive dei terreni messi in luce durante le fasi di scavo. In funzione di tali caratteristiche, laddove necessario, l'Appaltatore dovrà provvedere ad effettuare i lavori di stabilizzazione necessari.
3. Prima di procedere con l'esecuzione degli scavi, l'Appaltatore dovrà accertare l'esatta ubicazione plano-altimetrica di tutti i servizi interferiti interferenti. L'indagine andrà svolta dall'Appaltatore mediante l'esecuzione di saggi a mano ed alla presenza dei Rappresentanti dell'Ente Proprietario.
4. A fine lavori l'Appaltatore dovrà rimuovere tutte le opere di carattere temporaneo realizzate, smaltire gli eventuali materiali eccedenti secondo le normative vigenti e ripristinare lo stato dei luoghi.
5. L'appaltatore dovrà concordare con gli Enti gestori le soluzioni tecniche da adottare per risolvere eventuali interferenze con servizi di terze parti.

Firmato da:
PARLATO ANGELINA
Organizzazione: SAIPEM
Unità organizzativa: SAIPEM
Data: 22.03.2024 12:06:15 UTC
Valido dal: 22.03.2024 12:06:15 UTC
Emesso da: Actalis Qualified Time Stamping Service CA
Documento firmato da:
PARLATO ANGELINA
22.03.2024 12:06:15 UTC

PROFILO 024
SEZIONE 1
PROGRESSIVA 0.00

BA STERRO m³ 1.07
O MISTO GRANULARE m³ 0.42
O VEGETALE m³ 0.42
+ GEOTESSILE TNT m 3.80

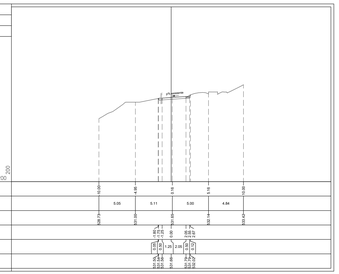

PROGRESSIVE	0.00	1.00	2.00	3.00	4.00
TERRENO					
PARZIALI	0.05	5.11	5.00	4.94	
TERRENO					
QUOTE	30.21	30.20	30.20	30.20	30.21
TERRENO					
PROGRESSIVE		0	1	2	3
PROGETTO		0.00	0.00	0.00	0.00
PARZIALI		1.00	1.00	1.00	1.00
PROGETTO		0.00	0.00	0.00	0.00
QUOTE		30.21	30.21	30.21	30.21
PROGETTO		30.21	30.21	30.21	30.21

PROFILO 024
SEZIONE 2
PROGRESSIVA 25.00

BA STERRO m³ 0.92
O MISTO GRANULARE m³ 0.66
O VEGETALE m³ 0.12
+ GEOTESSILE TNT m 3.75

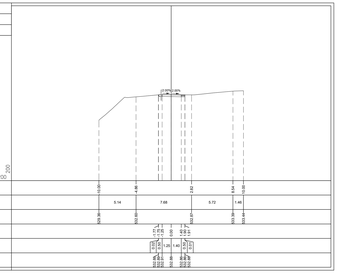

PROGRESSIVE	0.00	1.00	2.00	3.00	4.00
TERRENO					
PARZIALI	5.14	7.88	5.72	1.46	
TERRENO					
QUOTE	30.20	30.07	30.07	30.07	30.07
TERRENO					
PROGRESSIVE		0	1	2	3
PROGETTO		0.00	0.00	0.00	0.00
PARZIALI		1.00	1.00	1.00	1.00
PROGETTO		0.00	0.00	0.00	0.00
QUOTE		30.21	30.21	30.21	30.21
PROGETTO		30.21	30.21	30.21	30.21

PROFILO 024
SEZIONE 3
PROGRESSIVA 50.00

BA STERRO m³ 0.81
O MISTO GRANULARE m³ 0.62
O VEGETALE m³ 0.12
+ GEOTESSILE TNT m 3.80

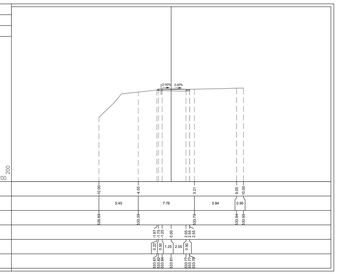

PROGRESSIVE	0.00	1.00	2.00	3.00	4.00
TERRENO					
PARZIALI	5.45	7.76	5.64	0.95	
TERRENO					
QUOTE	30.89	30.79	30.79	30.79	30.80
TERRENO					
PROGRESSIVE		0	1	2	3
PROGETTO		0.00	0.00	0.00	0.00
PARZIALI		1.00	1.00	1.00	1.00
PROGETTO		0.00	0.00	0.00	0.00
QUOTE		30.21	30.21	30.21	30.21
PROGETTO		30.21	30.21	30.21	30.21

PROFILO 024
SEZIONE 4
PROGRESSIVA 75.00

BA STERRO m³ 0.77
O MISTO GRANULARE m³ 0.55
O VEGETALE m³ 0.10
+ GEOTESSILE TNT m 3.80

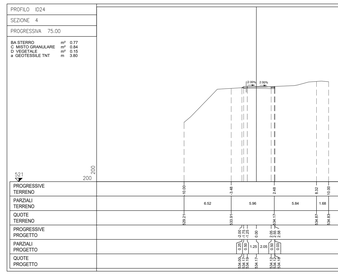

PROGRESSIVE	0.00	1.00	2.00	3.00	4.00
TERRENO					
PARZIALI	6.52	5.96	5.94	1.99	
TERRENO					
QUOTE	30.21	30.21	30.21	30.21	30.21
TERRENO					
PROGRESSIVE		0	1	2	3
PROGETTO		0.00	0.00	0.00	0.00
PARZIALI		1.00	1.00	1.00	1.00
PROGETTO		0.00	0.00	0.00	0.00
QUOTE		30.21	30.21	30.21	30.21
PROGETTO		30.21	30.21	30.21	30.21

PROFILO 024
SEZIONE 5
PROGRESSIVA 100.00

A RILEVATO m³ 0.15
BA STERRO m³ 0.14
O MISTO GRANULARE m³ 0.62
O VEGETALE m³ 0.12
+ GEOTESSILE TNT m 3.80

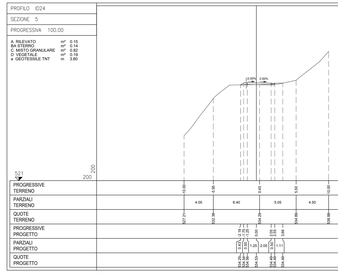

PROGRESSIVE	0.00	1.00	2.00	3.00	4.00
TERRENO					
PARZIALI	4.05	8.40	5.05	4.50	
TERRENO					
QUOTE	30.17	30.10	30.07	30.07	30.08
TERRENO					
PROGRESSIVE		0	1	2	3
PROGETTO		0.00	0.00	0.00	0.00
PARZIALI		1.00	1.00	1.00	1.00
PROGETTO		0.00	0.00	0.00	0.00
QUOTE		30.21	30.21	30.21	30.21
PROGETTO		30.21	30.21	30.21	30.21

PROFILO 024
SEZIONE 6
PROGRESSIVA 125.00

A RILEVATO m³ 0.01
BA STERRO m³ 0.46
O MISTO GRANULARE m³ 0.62
O VEGETALE m³ 0.10
+ GEOTESSILE TNT m 3.30

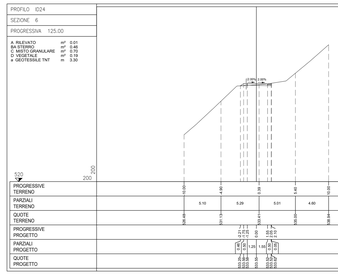

PROGRESSIVE	0.00	1.00	2.00	3.00	4.00
TERRENO					
PARZIALI	5.10	5.29	5.01	4.60	
TERRENO					
QUOTE	30.49	30.39	30.11	30.20	30.31
TERRENO					
PROGRESSIVE		0	1	2	3
PROGETTO		0.00	0.00	0.00	0.00
PARZIALI		1.00	1.00	1.00	1.00
PROGETTO		0.00	0.00	0.00	0.00
QUOTE		30.21	30.21	30.21	30.21
PROGETTO		30.21	30.21	30.21	30.21

PROFILO 024
SEZIONE 7
PROGRESSIVA 150.00

BA STERRO m³ 0.71
O MISTO GRANULARE m³ 0.55
O VEGETALE m³ 0.10
+ GEOTESSILE TNT m 3.30

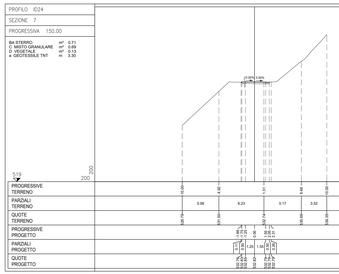

PROGRESSIVE	0.00	1.00	2.00	3.00	4.00
TERRENO					
PARZIALI	5.08	6.23	5.17	3.52	
TERRENO					
QUOTE	30.75	30.70	30.70	30.69	30.70
TERRENO					
PROGRESSIVE		0	1	2	3
PROGETTO		0.00	0.00	0.00	0.00
PARZIALI		1.00	1.00	1.00	1.00
PROGETTO		0.00	0.00	0.00	0.00
QUOTE		30.21	30.21	30.21	30.21
PROGETTO		30.21	30.21	30.21	30.21

PROFILO 024
SEZIONE 8
PROGRESSIVA 175.00

A RILEVATO m³ 0.01
BA STERRO m³ 0.80
O MISTO GRANULARE m³ 0.62
O VEGETALE m³ 0.12
+ GEOTESSILE TNT m 3.30

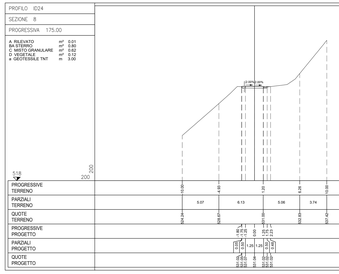

PROGRESSIVE	0.00	1.00	2.00	3.00	4.00
TERRENO					
PARZIALI	5.07	6.13	5.06	3.74	
TERRENO					
QUOTE	30.74	30.67	30.67	30.67	30.67
TERRENO					
PROGRESSIVE		0	1	2	3
PROGETTO		0.00	0.00	0.00	0.00
PARZIALI		1.00	1.00	1.00	1.00
PROGETTO		0.00	0.00	0.00	0.00
QUOTE		30.21	30.21	30.21	30.21
PROGETTO		30.21	30.21	30.21	30.21

PROFILO 024
SEZIONE 9
PROGRESSIVA 200.00

A RILEVATO m³ 0.05
BA STERRO m³ 0.73
O MISTO GRANULARE m³ 0.62
O VEGETALE m³ 0.10
+ GEOTESSILE TNT m 3.30

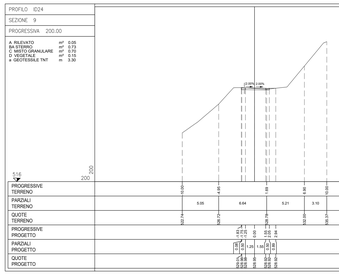

PROGRESSIVE	0.00	1.00	2.00	3.00	4.00
TERRENO					
PARZIALI	5.05	6.64	5.21	3.10	
TERRENO					
QUOTE	30.74	30.72	30.79	30.79	30.81
TERRENO					
PROGRESSIVE		0	1	2	3
PROGETTO		0.00	0.00	0.00	0.00
PARZIALI		1.00	1.00	1.00	1.00
PROGETTO		0.00	0.00	0.00	0.00
QUOTE		30.21	30.21	30.21	30.21
PROGETTO		30.21	30.21	30.21	30.21

PROFILO 024
SEZIONE 10
PROGRESSIVA 225.00

BA STERRO m³ 0.75
O MISTO GRANULARE m³ 0.55
O VEGETALE m³ 0.10
+ GEOTESSILE TNT m 3.30

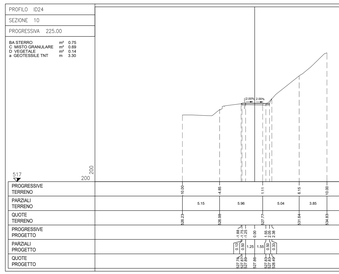

PROGRESSIVE	0.00	1.00	2.00	3.00	4.00
TERRENO					
PARZIALI	5.15	5.96	5.04	3.85	
TERRENO					
QUOTE	30.73	30.68	30.67	30.68	30.69
TERRENO					
PROGRESSIVE		0	1	2	3
PROGETTO		0.00	0.00	0.00	0.00
PARZIALI		1.00	1.00	1.00	1.00
PROGETTO		0.00	0.00	0.00	0.00
QUOTE		30.21	30.21	30.21	30.21
PROGETTO		30.21	30.21	30.21	30.21

PROFILO 024
SEZIONE 11
PROGRESSIVA 250.00

BA STERRO m³ 0.36
O MISTO GRANULARE m³ 0.32
O VEGETALE m³ 0.22
+ GEOTESSILE TNT m 3.00

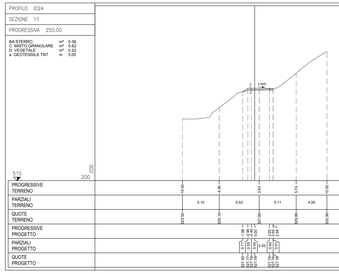

PROGRESSIVE	0.00	1.00	2.00	3.00	4.00
TERRENO					
PARZIALI	5.10	5.53	5.11	4.26	
TERRENO					
QUOTE	30.73	30.72	30.67	30.67	30.68
TERRENO					
PROGRESSIVE		0	1	2	3
PROGETTO		0.00	0.00	0.00	0.00
PARZIALI		1.00	1.00	1.00	1.00
PROGETTO		0.00	0.00	0.00	0.00
QUOTE		30.21	30.21	30.21	30.21
PROGETTO		30.21	30.21	30.21	30.21

PROFILO 024
SEZIONE 12
PROGRESSIVA 275.00

BA STERRO m³ 0.87
O MISTO GRANULARE m³ 0.63
O VEGETALE m³ 0.10
+ GEOTESSILE TNT m 3.00

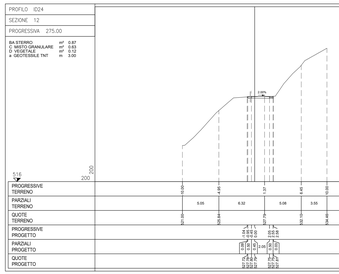

PROGRESSIVE	0.00	1.00	2.00	3.00	4.00
TERRENO					
PARZIALI	5.05	6.32	5.08	3.55	
TERRENO					
QUOTE	30.81	30.84	30.79	30.70	30.60
TERRENO					
PROGRESSIVE		0	1	2	3
PROGETTO		0.00	0.00	0.00	0.00
PARZIALI		1.00	1.00	1.00	1.00
PROGETTO		0.00	0.00	0.00	0.00
QUOTE		30.21	30.21	30.21	30.21
PROGETTO		30.21	30.21	30.21	30.21

PROFILO 024
SEZIONE 13
PROGRESSIVA 300.00

BA STERRO m³ 0.97
O MISTO GRANULARE m³ 0.71
O VEGETALE m³ 0.10
+ GEOTESSILE TNT m 3.03

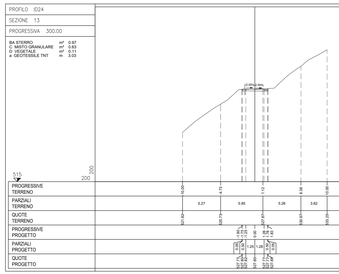

PROGRESSIVE	0.00	1.00	2.00	3.00	4.00
TERRENO					
PARZIALI	5.27	5.65	5.26	3.62	
TERRENO					
QUOTE	31.10	30.73	30.73	30.73	30.73
TERRENO					
PROGRESSIVE		0	1	2	3
PROGETTO		0.00	0.00	0.00	0.00
PARZIALI		1.00	1.00	1.00	1.00
PROGETTO		0.00	0.00	0.00	0.00
QUOTE		30.21	30.21	30.21	30.21
PROGETTO		30.21	30.21	30.21	30.21

PROFILO 024
SEZIONE 14
PROGRESSIVA 325.00

BA STERRO m³ 0.74
O MISTO GRANULARE m³ 0.70
O VEGETALE m³ 0.13
+ GEOTESSILE TNT m 3.30

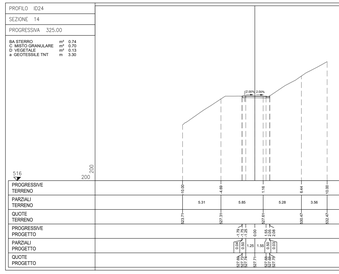

PROGRESSIVE	0.00	1.00	2.00	3.00	4.00
TERRENO					
PARZIALI	5.31	5.85	5.28	3.56	
TERRENO					
QUOTE	31.11	30.73	30.73	30.73	30.73
TERRENO					
PROGRESSIVE		0	1	2	3
PROGETTO		0.00	0.00	0.00	0.00
PARZIALI		1.00	1.00	1.00	1.00
PROGETTO		0.00	0.00	0.00	0.00
QUOTE		30.21	30.21	30.21	30.21
PROGETTO		30.21	30.21	30.21	30.21

PROFILO 024
SEZIONE 15
PROGRESSIVA 350.00

A RILEVATO m³ 0.54
BA STERRO m³ 0.96
O MISTO GRANULARE m³ 0.70
O VEGETALE m³ 0.15
+ GEOTESSILE TNT m 3.30

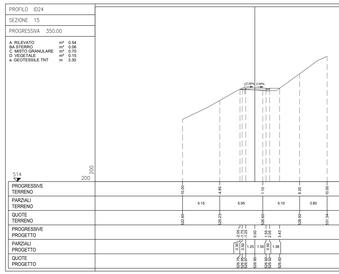

PROGRESSIVE	0.00	1.00	2.00	3.00	4.00
TERRENO					
PARZIALI	5.15	5.95	5.10	3.80	
TERRENO					
QUOTE	30.91	30.73	30.73	30.73	30.74
TERRENO					
PROGRESSIVE		0	1	2	3
PROGETTO		0.00	0.00	0.00	0.00
PARZIALI		1.00	1.00	1.00	1.00
PROGETTO		0.00	0.00	0.00	0.00
QUOTE		30.21	30.21	30.21	30.21
PROGETTO		30.21	30.21	30.21	30.21

Indice	DATA	DESCRIZIONE	ELABORATO	VERIFICATO	APPROVATO
1	MAR. 2024	REVISIONE PER AGGIORNAMENTO TRACCIATO	TESTA	OLIVI	STEFANI
0	DIC. 2023	EMISSIONE	TESTA	OLIVI	STEFANI

PROPRIETARIO: SNAM

PROGETTISTA: SAIPEM

COD. SNAM NZ/R23350

Fg 1 di 6

Progetto FSRU Alto Tirreno e
Collegamento alla Rete Nazionale Gasdotti
COLLEG. DALL'IMPIANTO FDE ALLA RETE NAZIONALE GASDOTTI
DN 750 (30"), DP 75 bar

Doc. SNAM n.: D15-DV-IN-11671 A
Doc. SAIPEM n.: LC-IB-81672

Comm. Saipem 02313-370

VIABILITA' PROVVISORIA DI CANTIERE
STRADA ESTERNA TRASVERSALE R24

Scala 1:200

REVISIONE 0 1 2 3 4 5 6 7 8 9

4 Il presente disegno è di proprietà esclusiva - La società "scrivente" i propri diritti a termine di legge.

File name NZ/R23350-D15-DV-IN-11671.A

DOCUMENTI DI RIFERIMENTO	N.
PLANIMETRIA DI PROGETTO	D15-DIV-3B-11670
PROFILO LONGITUDINALE	D15-DIV-4B-11671
SEZIONI TIPO	D15-DIV-5I-11672

NOTE GENERALI:

1. L'Appaltatore dovrà preservare l'integrità dei servizi esistenti interferiti, in nessun caso i lavori di realizzazione della strada dovranno arrecare danno o pregiudizio ad essi.
2. La pendenza delle scarpate è indicativa. La reale geometria delle scarpate dovrà essere determinata dall'Appaltatore in funzione delle caratteristiche geotecniche effettive dei terreni messi in luce durante le fasi di scavo. In funzione di tali caratteristiche, laddove necessario, l'Appaltatore dovrà provvedere ad effettuare i lavori di stabilizzazione necessari.
3. Prima di procedere con l'esecuzione degli scavi, l'Appaltatore dovrà accertare l'esatta ubicazione plano-altimetrica di tutti i servizi interferiti interferenti. L'indagine andrà svolta dall'Appaltatore mediante l'esecuzione di saggi a mano ed alla presenza dei Rappresentanti dell'Ente Proprietario.
4. A fine lavori l'Appaltatore dovrà rimuovere tutte le opere di carattere temporaneo realizzate, smaltire gli eventuali materiali eccedenti secondo le normative vigenti e ripristinare lo stato dei luoghi.
5. L'appaltatore dovrà concordare con gli Enti gestori le soluzioni tecniche da adottare per risolvere eventuali interferenze con servizi di terze parti.

PROFILO 024
SEZIONE 16
PROGRESSIVA 375.00

A RILEVATO m² 0.03
BA STERRO m² 0.02
O MISTO GRANULARE m² 0.62
O VEGETALE m² 0.16
+ GEOTESSILE TNT m 3.91

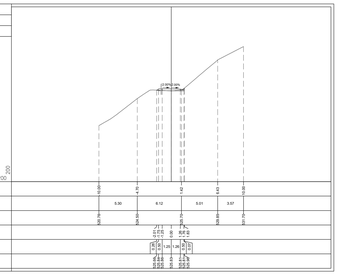

PROGRESSIVE	0.00	4.79	9.79	14.41	19.18
TERRENO					
PARZIALI	5.30	6.12	5.01	3.57	
TERRENO					
QUOTE TERRENO	99.16	99.09	98.73	98.69	97.73
PROGRESSIVE	0.00	4.79	9.79	14.41	19.18
PROGETTO					
PARZIALI	5.14	5.00	4.62	4.77	
PROGETTO					
QUOTE PROGETTO	98.84	98.84	98.84	98.84	98.84

PROFILO 024
SEZIONE 17
PROGRESSIVA 400.00

A RILEVATO m² 0.09
BA STERRO m² 0.17
O MISTO GRANULARE m² 0.62
O VEGETALE m² 0.16
+ GEOTESSILE TNT m 3.60

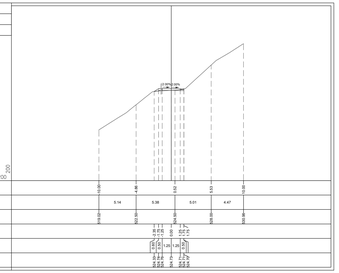

PROGRESSIVE	0.00	4.81	9.81	14.41	19.18
TERRENO					
PARZIALI	5.14	5.38	5.01	4.47	
TERRENO					
QUOTE TERRENO	99.16	99.09	98.73	98.69	97.73
PROGRESSIVE	0.00	4.81	9.81	14.41	19.18
PROGETTO					
PARZIALI	5.14	5.00	4.62	4.77	
PROGETTO					
QUOTE PROGETTO	98.84	98.84	98.84	98.84	98.84

PROFILO 024
SEZIONE 18
PROGRESSIVA 425.00

BA STERRO m² 0.33
O MISTO GRANULARE m² 0.62
O VEGETALE m² 0.16
+ GEOTESSILE TNT m 3.00

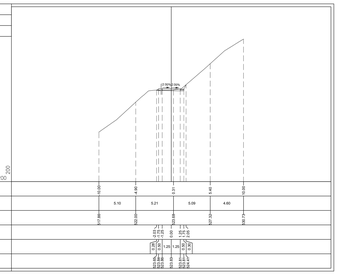

PROGRESSIVE	0.00	4.80	9.81	14.66	19.81
TERRENO					
PARZIALI	5.10	5.21	5.09	4.60	
TERRENO					
QUOTE TERRENO	97.88	97.81	97.68	97.31	96.73
PROGRESSIVE	0.00	4.80	9.81	14.66	19.81
PROGETTO					
PARZIALI	5.10	5.00	4.85	5.15	
PROGETTO					
QUOTE PROGETTO	97.84	97.84	97.84	97.84	97.84

PROFILO 024
SEZIONE 19
PROGRESSIVA 450.00

A RILEVATO m² 0.04
BA STERRO m² 0.04
O MISTO GRANULARE m² 0.62
O VEGETALE m² 0.13
+ GEOTESSILE TNT m 3.00

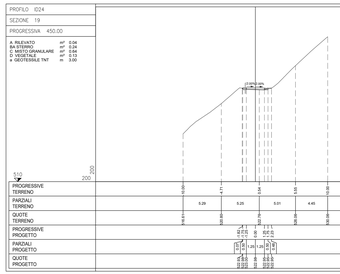

PROGRESSIVE	0.00	4.77	9.77	14.58	19.58
TERRENO					
PARZIALI	5.29	5.25	5.01	4.45	
TERRENO					
QUOTE TERRENO	96.41	96.69	96.73	96.69	96.69
PROGRESSIVE	0.00	4.77	9.77	14.58	19.58
PROGETTO					
PARZIALI	5.14	5.00	4.81	4.81	
PROGETTO					
QUOTE PROGETTO	96.84	96.84	96.84	96.84	96.84

PROFILO 024
SEZIONE 20
PROGRESSIVA 475.00

BA STERRO m² 0.36
O MISTO GRANULARE m² 0.65
O VEGETALE m² 0.14
+ GEOTESSILE TNT m 3.24

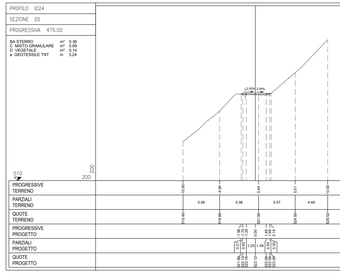

PROGRESSIVE	0.00	4.81	9.81	14.61	19.58
TERRENO					
PARZIALI	5.08	5.38	5.07	4.49	
TERRENO					
QUOTE TERRENO	96.41	96.69	96.73	96.69	96.69
PROGRESSIVE	0.00	4.81	9.81	14.61	19.58
PROGETTO					
PARZIALI	5.14	5.00	4.81	4.77	
PROGETTO					
QUOTE PROGETTO	96.84	96.84	96.84	96.84	96.84

PROFILO 024
SEZIONE 21
PROGRESSIVA 500.00

A RILEVATO m² 0.01
BA STERRO m² 0.62
O MISTO GRANULARE m² 0.62
O VEGETALE m² 0.21
+ GEOTESSILE TNT m 4.60

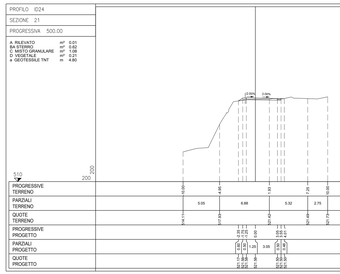

PROGRESSIVE	0.00	4.80	9.81	14.81	19.81
TERRENO					
PARZIALI	5.05	5.08	5.32	2.75	
TERRENO					
QUOTE TERRENO	96.41	96.69	96.73	96.69	96.69
PROGRESSIVE	0.00	4.80	9.81	14.81	19.81
PROGETTO					
PARZIALI	5.10	5.00	5.00	4.99	
PROGETTO					
QUOTE PROGETTO	96.84	96.84	96.84	96.84	96.84

PROFILO 024
SEZIONE 22
PROGRESSIVA 525.00

A RILEVATO m² 0.07
BA STERRO m² 1.06
O MISTO GRANULARE m² 0.62
O VEGETALE m² 0.15
+ GEOTESSILE TNT m 4.73

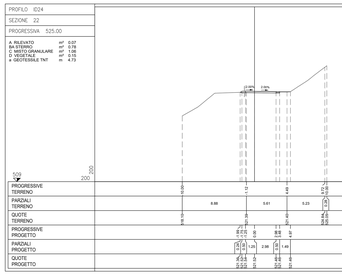

PROGRESSIVE	0.00	4.77	9.77	14.77	19.77
TERRENO					
PARZIALI	8.88	5.01	5.23	5.23	
TERRENO					
QUOTE TERRENO	96.13	96.26	96.73	96.69	96.69
PROGRESSIVE	0.00	4.77	9.77	14.77	19.77
PROGETTO					
PARZIALI	5.14	5.00	4.81	4.81	
PROGETTO					
QUOTE PROGETTO	96.84	96.84	96.84	96.84	96.84

PROFILO 024
SEZIONE 23
PROGRESSIVA 550.00

A RILEVATO m² 0.10
BA STERRO m² 0.45
O MISTO GRANULARE m² 0.98
O VEGETALE m² 0.18
+ GEOTESSILE TNT m 4.40

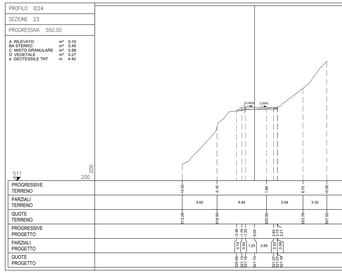

PROGRESSIVE	0.00	4.77	9.81	14.77	19.77
TERRENO					
PARZIALI	4.82	6.84	5.04	3.30	
TERRENO					
QUOTE TERRENO	96.13	96.26	96.73	96.69	96.69
PROGRESSIVE	0.00	4.77	9.81	14.77	19.77
PROGETTO					
PARZIALI	5.14	5.00	4.96	4.96	
PROGETTO					
QUOTE PROGETTO	96.84	96.84	96.84	96.84	96.84

PROFILO 024
SEZIONE 24
PROGRESSIVA 575.00

A RILEVATO m² 0.06
BA STERRO m² 0.35
O MISTO GRANULARE m² 0.62
O VEGETALE m² 0.18
+ GEOTESSILE TNT m 4.40

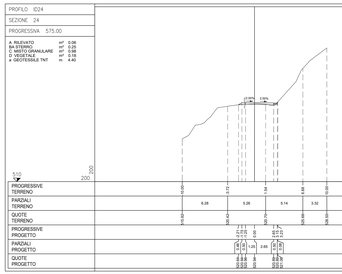

PROGRESSIVE	0.00	4.77	9.81	14.81	19.81
TERRENO					
PARZIALI	6.28	5.26	5.14	3.32	
TERRENO					
QUOTE TERRENO	95.93	96.26	96.73	96.69	96.69
PROGRESSIVE	0.00	4.77	9.81	14.81	19.81
PROGETTO					
PARZIALI	5.14	5.00	4.96	4.96	
PROGETTO					
QUOTE PROGETTO	96.84	96.84	96.84	96.84	96.84

PROFILO 024
SEZIONE 25
PROGRESSIVA 600.00

BA STERRO m² 0.32
O MISTO GRANULARE m² 0.62
O VEGETALE m² 0.24
+ GEOTESSILE TNT m 3.00

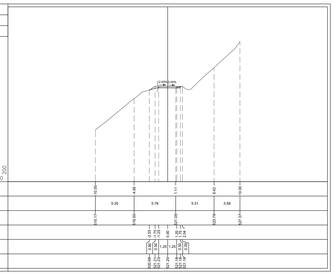

PROGRESSIVE	0.00	4.81	9.77	14.81	19.81
TERRENO					
PARZIALI	5.35	5.76	5.31	3.98	
TERRENO					
QUOTE TERRENO	95.13	95.69	96.73	96.69	97.73
PROGRESSIVE	0.00	4.81	9.77	14.81	19.81
PROGETTO					
PARZIALI	5.14	5.00	4.96	4.96	
PROGETTO					
QUOTE PROGETTO	96.84	96.84	96.84	96.84	96.84

PROFILO 024
SEZIONE 26
PROGRESSIVA 625.00

BA STERRO m² 0.36
O MISTO GRANULARE m² 0.62
O VEGETALE m² 0.13
+ GEOTESSILE TNT m 3.00

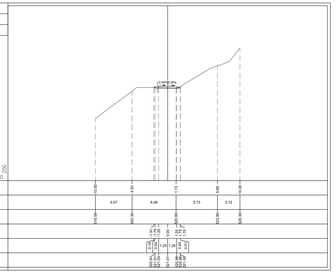

PROGRESSIVE	0.00	4.81	9.77	14.81	19.81
TERRENO					
PARZIALI	5.07	6.08	5.73	5.12	
TERRENO					
QUOTE TERRENO	95.13	95.69	96.73	96.69	97.73
PROGRESSIVE	0.00	4.81	9.77	14.81	19.81
PROGETTO					
PARZIALI	5.14	5.00	4.96	4.96	
PROGETTO					
QUOTE PROGETTO	96.84	96.84	96.84	96.84	96.84

PROFILO 024
SEZIONE 27
PROGRESSIVA 650.00

BA STERRO m² 0.90
O MISTO GRANULARE m² 0.62
O VEGETALE m² 0.13
+ GEOTESSILE TNT m 3.00

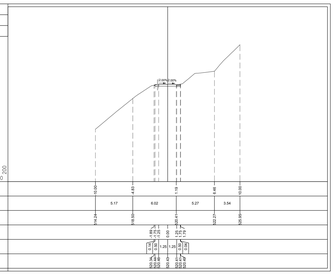

PROGRESSIVE	0.00	4.81	9.81	14.81	19.81
TERRENO					
PARZIALI	5.17	6.02	5.27	3.54	
TERRENO					
QUOTE TERRENO	94.34	95.69	96.73	96.69	96.69
PROGRESSIVE	0.00	4.81	9.81	14.81	19.81
PROGETTO					
PARZIALI	5.14	5.00	4.96	4.96	
PROGETTO					
QUOTE PROGETTO	96.84	96.84	96.84	96.84	96.84

PROFILO 024
SEZIONE 28
PROGRESSIVA 675.00

A RILEVATO m² 0.03
BA STERRO m² 0.65
O MISTO GRANULARE m² 0.62
O VEGETALE m² 0.22
+ GEOTESSILE TNT m 3.36

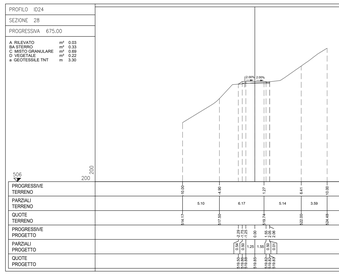

PROGRESSIVE	0.00	4.81	9.77	14.81	19.81
TERRENO					
PARZIALI	5.10	6.17	5.14	3.99	
TERRENO					
QUOTE TERRENO	94.34	95.69	96.73	96.69	96.69
PROGRESSIVE	0.00	4.81	9.77	14.81	19.81
PROGETTO					
PARZIALI	5.14	5.00	4.96	4.96	
PROGETTO					
QUOTE PROGETTO	96.84	96.84	96.84	96.84	96.84

PROFILO 024
SEZIONE 29
PROGRESSIVA 700.00

BA STERRO m² 0.55
O MISTO GRANULARE m² 0.70
O VEGETALE m² 0.11
+ GEOTESSILE TNT m 3.36

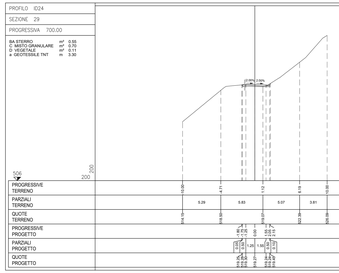

PROGRESSIVE	0.00	4.81	9.77	14.81	19.81
TERRENO					
PARZIALI	5.29	5.83	5.07	3.91	
TERRENO					
QUOTE TERRENO	94.34	95.69	96.73	96.69	96.69
PROGRESSIVE	0.00	4.81	9.77	14.81	19.81
PROGETTO					
PARZIALI	5.14	5.00	4.96	4.96	
PROGETTO					
QUOTE PROGETTO	96.84	96.84	96.84	96.84	96.84

PROFILO 024
SEZIONE 30
PROGRESSIVA 725.00

BA STERRO m² 1.27
O MISTO GRANULARE m² 0.70
O VEGETALE m² 0.11
+ GEOTESSILE TNT m 3.37

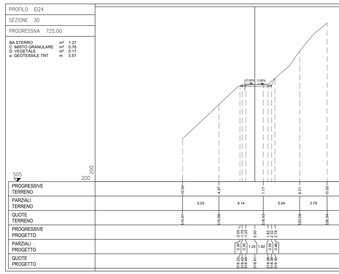

PROGRESSIVE	0.00	4.81	9.77	14.81	19.81
TERRENO					
PARZIALI	5.03	6.14	5.04	3.79	
TERRENO					
QUOTE TERRENO	93.81	95.69	96.73	96.69	96.69
PROGRESSIVE	0.00	4.81	9.77	14.81	19.81
PROGETTO					
PARZIALI	5.14	5.00	4.96	4.96	
PROGETTO					
QUOTE PROGETTO	96.84	96.84	96.84	96.84	96.84

Indice	DATA	DESCRIZIONE	ELABORATO	VERIFICATO	APPROVATO
1	MAR. 2024	REVISIONE PER AGGIORNAMENTO TRACCIATO	TESTA	OLIVI	STEFANI
0	DIC. 2023	EMISSIONE	TESTA	OLIVI	STEFANI

PROPRIETARIO: SNAM

PROGETTISTA: SAIPEM

COD. SNAM: NG/R23350

Fg. 2 di 6

Progetto FSRU Alto Tirreno e
Collegamento alla Rete Nazionale Gasdotti
COLLEG. DALL'IMPIANTO FDE ALLA RETE NAZIONALE GASDOTTI
DN 750 (30"), DP 75 bar

Doc. SNAM n.: D15-3B-11670 A
Doc. SAIPEM n.: C2-3B-81672

Comm. Saipem: 023013-370

VIABILITA' PROVVISORIA DI CANTIERE
STRADA SEZIONI TRASVERSALI ROAD

Scala: 1:200

REVISIONI						
1						
2						
3						
4						

4 Il presente disegno è di proprietà esclusiva — La società "scrivere" i propri diritti a termine di legge.

File name: NG-R23350-D15-D15-3B-11670-01_A

DOCUMENTI DI RIFERIMENTO	N.
PLANIMETRIA DI PROGETTO	D15-DIV-3B-11670
PROFILO LONGITUDINALE	D15-DIV-4B-11671
SEZIONI TIPO	D15-DIV-5I-11672

NOTE GENERALI:

1. L'Appaltatore dovrà preservare l'integrità dei servizi esistenti interferiti, in nessun caso i lavori di realizzazione della strada dovranno arrecare danno o pregiudizio ad essi.
2. La pendenza delle scarpate è indicativa. La reale geometria delle scarpate dovrà essere determinata dall'Appaltatore in funzione delle caratteristiche geotecniche effettive dei terreni messi in luce durante le fasi di scavo. In funzione di tali caratteristiche, laddove necessario, l'Appaltatore dovrà provvedere ad effettuare i lavori di stabilizzazione necessari.
3. Prima di procedere con l'esecuzione degli scavi, l'Appaltatore dovrà accertare l'esatta ubicazione plano-altimetrica di tutti i servizi interferiti interferenti. L'indagine andrà svolta dall'Appaltatore mediante l'esecuzione di saggi a mano ed alla presenza dei Rappresentanti dell'Ente Proprietario.
4. A fine lavori l'Appaltatore dovrà rimuovere tutte le opere di carattere temporaneo realizzate, smaltire gli eventuali materiali eccedenti secondo le normative vigenti e ripristinare lo stato dei luoghi.
5. L'appaltatore dovrà concordare con gli Enti gestori le soluzioni tecniche da adottare per risolvere eventuali interferenze con servizi di terze parti.

PROFILO 024
SEZIONE 31
PROGRESSIVA 750.00

A RILEVATO m² 0.02
BA STERRO m² 0.85
C MISTO GRANULARE m² 0.85
D VEGETALE m² 0.23
+ GEOTESSILE TNT m 3.80

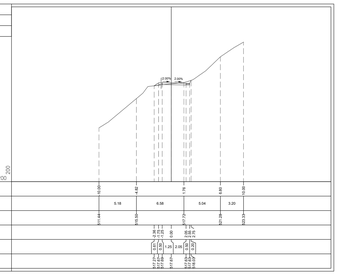

PROGRESSIVE	0.00	1.88	7.71	14.88	19.88
TERRENO					
PARZIALI	5.18	6.58	5.04	3.20	
TERRENO					
QUOTE	101.41	101.28	101.77	101.28	101.13
TERRENO					
PROGRESSIVE	7.71	14.88			
PROGETTO	0.00	0.00			
PARZIALI	7.17	7.17			
PROGETTO	0.00	0.00			
QUOTE	101.77	101.77			
PROGETTO	101.77	101.77			

PROFILO 024
SEZIONE 32
PROGRESSIVA 775.00

BA STERRO m² 1.65
C MISTO GRANULARE m² 0.72
D VEGETALE m² 0.14
+ GEOTESSILE TNT m 3.90

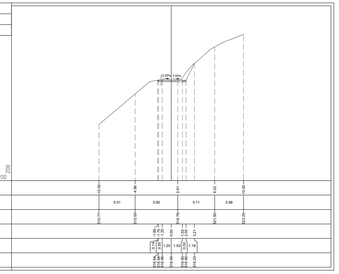

PROGRESSIVE	0.00	1.88	7.71	14.88	19.88
TERRENO					
PARZIALI	5.01	5.90	5.11	3.98	
TERRENO					
QUOTE	99.77	99.60	99.77	99.60	99.45
TERRENO					
PROGRESSIVE	7.71	14.88			
PROGETTO	0.00	0.00			
PARZIALI	7.17	7.17			
PROGETTO	0.00	0.00			
QUOTE	99.77	99.77			
PROGETTO	99.77	99.77			

PROFILO 024
SEZIONE 33
PROGRESSIVA 800.00

A RILEVATO m² 0.05
BA STERRO m² 0.30
C MISTO GRANULARE m² 0.30
D VEGETALE m² 0.19
+ GEOTESSILE TNT m 3.24

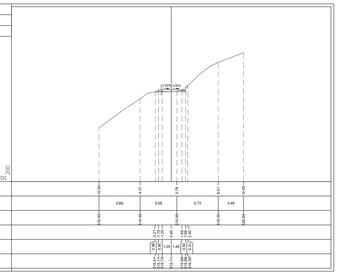

PROGRESSIVE	0.00	4.61	7.78	11.11	13.00
TERRENO					
PARZIALI	5.69	5.09	3.73	3.49	
TERRENO					
QUOTE	99.45	99.40	99.40	99.30	99.34
TERRENO					
PROGRESSIVE	7.71	13.00			
PROGETTO	0.00	0.00			
PARZIALI	7.71	5.29			
PROGETTO	0.00	0.00			
QUOTE	99.77	99.77			
PROGETTO	99.77	99.77			

PROFILO 024
SEZIONE 34
PROGRESSIVA 825.00

A RILEVATO m² 0.90
BA STERRO m² 0.85
C MISTO GRANULARE m² 0.85
D VEGETALE m² 0.05
+ GEOTESSILE TNT m 3.10

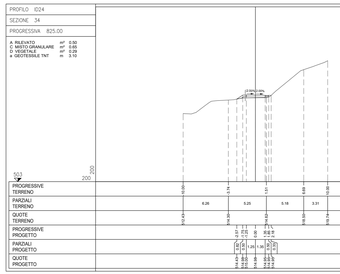

PROGRESSIVE	0.00	1.74	7.71	14.88	19.88
TERRENO					
PARZIALI	6.26	5.25	5.18	3.31	
TERRENO					
QUOTE	101.13	101.00	101.13	101.00	101.13
TERRENO					
PROGRESSIVE	7.71	14.88			
PROGETTO	0.00	0.00			
PARZIALI	7.17	7.17			
PROGETTO	0.00	0.00			
QUOTE	101.77	101.77			
PROGETTO	101.77	101.77			

PROFILO 024
SEZIONE 35
PROGRESSIVA 850.00

BA STERRO m² 0.30
C MISTO GRANULARE m² 0.66
D VEGETALE m² 0.18
+ GEOTESSILE TNT m 3.19

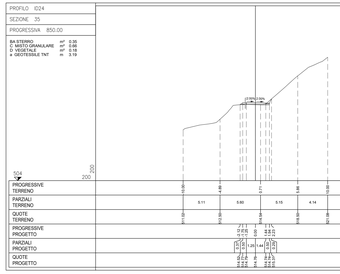

PROGRESSIVE	0.00	1.88	7.71	14.88	19.88
TERRENO					
PARZIALI	5.11	5.60	5.15	4.14	
TERRENO					
QUOTE	99.10	99.00	99.10	99.00	99.10
TERRENO					
PROGRESSIVE	7.71	14.88			
PROGETTO	0.00	0.00			
PARZIALI	7.17	7.17			
PROGETTO	0.00	0.00			
QUOTE	99.77	99.77			
PROGETTO	99.77	99.77			

PROFILO 024
SEZIONE 36
PROGRESSIVA 875.00

A RILEVATO m² 0.12
BA STERRO m² 0.11
C MISTO GRANULARE m² 0.11
D VEGETALE m² 0.22
+ GEOTESSILE TNT m 3.30

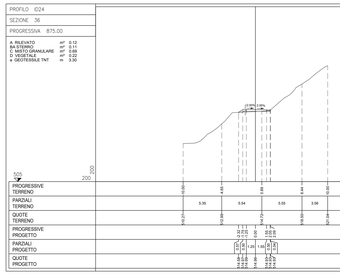

PROGRESSIVE	0.00	4.61	7.78	14.88	19.88
TERRENO					
PARZIALI	5.35	5.54	5.55	3.56	
TERRENO					
QUOTE	99.21	99.00	99.21	99.00	99.24
TERRENO					
PROGRESSIVE	7.71	13.00			
PROGETTO	0.00	0.00			
PARZIALI	7.71	5.29			
PROGETTO	0.00	0.00			
QUOTE	99.77	99.77			
PROGETTO	99.77	99.77			

PROFILO 024
SEZIONE 37
PROGRESSIVA 900.00

A RILEVATO m² 0.14
BA STERRO m² 0.65
C MISTO GRANULARE m² 0.65
D VEGETALE m² 0.22
+ GEOTESSILE TNT m 3.02

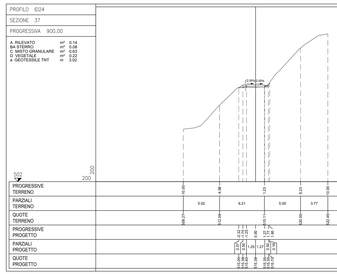

PROGRESSIVE	0.00	1.88	7.71	14.88	19.88
TERRENO					
PARZIALI	5.02	6.21	5.00	3.77	
TERRENO					
QUOTE	99.21	99.00	99.21	99.00	99.21
TERRENO					
PROGRESSIVE	7.71	14.88			
PROGETTO	0.00	0.00			
PARZIALI	7.17	7.17			
PROGETTO	0.00	0.00			
QUOTE	99.77	99.77			
PROGETTO	99.77	99.77			

PROFILO 024
SEZIONE 38
PROGRESSIVA 925.00

A RILEVATO m² 0.61
C MISTO GRANULARE m² 0.58
D VEGETALE m² 0.29
+ GEOTESSILE TNT m 4.40



PROGRESSIVE	0.00	1.88	7.71	14.88	19.88
TERRENO					
PARZIALI	5.18	5.01	5.09	4.72	
TERRENO					
QUOTE	98.97	98.80	98.97	98.80	98.97
TERRENO					
PROGRESSIVE	7.71	14.88			
PROGETTO	0.00	0.00			
PARZIALI	7.17	7.17			
PROGETTO	0.00	0.00			
QUOTE	99.77	99.77			
PROGETTO	99.77	99.77			

PROFILO 024
SEZIONE 39
PROGRESSIVA 950.00

A RILEVATO m² 0.17
BA STERRO m² 0.50
C MISTO GRANULARE m² 0.50
D VEGETALE m² 0.15
+ GEOTESSILE TNT m 4.40

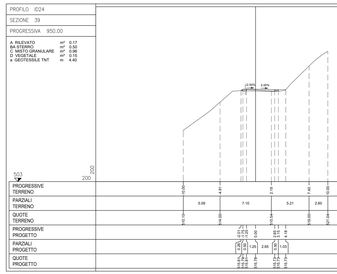

PROGRESSIVE	0.00	4.61	7.78	14.88	19.88
TERRENO					
PARZIALI	5.08	7.10	5.21	2.69	
TERRENO					
QUOTE	98.70	98.60	98.54	98.60	98.54
TERRENO					
PROGRESSIVE	7.71	13.00			
PROGETTO	0.00	0.00			
PARZIALI	7.71	5.29			
PROGETTO	0.00	0.00			
QUOTE	99.77	99.77			
PROGETTO	99.77	99.77			

PROFILO 024
SEZIONE 40
PROGRESSIVA 975.00

BA STERRO m² 1.56
C MISTO GRANULARE m² 0.93
D VEGETALE m² 0.93
+ GEOTESSILE TNT m 3.00

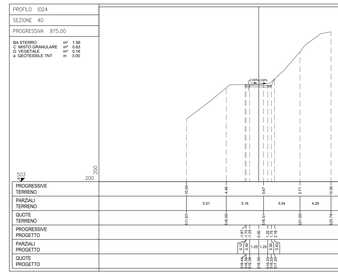

PROGRESSIVE	0.00	1.88	7.71	14.88	19.88
TERRENO					
PARZIALI	5.31	5.16	5.04	4.29	
TERRENO					
QUOTE	97.71	97.60	97.71	97.60	97.74
TERRENO					
PROGRESSIVE	7.71	14.88			
PROGETTO	0.00	0.00			
PARZIALI	7.17	7.17			
PROGETTO	0.00	0.00			
QUOTE	97.77	97.77			
PROGETTO	97.77	97.77			

PROFILO 024
SEZIONE 41
PROGRESSIVA 1000.00

BA STERRO m² 1.26
C MISTO GRANULARE m² 0.83
D VEGETALE m² 0.11
+ GEOTESSILE TNT m 3.00

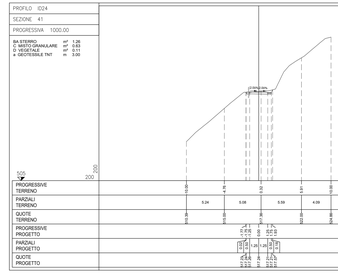

PROGRESSIVE	0.00	1.88	7.71	14.88	19.88
TERRENO					
PARZIALI	5.24	5.08	5.59	4.09	
TERRENO					
QUOTE	96.97	96.80	96.97	96.80	96.96
TERRENO					
PROGRESSIVE	7.71	14.88			
PROGETTO	0.00	0.00			
PARZIALI	7.17	7.17			
PROGETTO	0.00	0.00			
QUOTE	97.77	97.77			
PROGETTO	97.77	97.77			

PROFILO 024
SEZIONE 42
PROGRESSIVA 1025.00

BA STERRO m² 1.66
C MISTO GRANULARE m² 0.63
D VEGETALE m² 0.12
+ GEOTESSILE TNT m 3.00

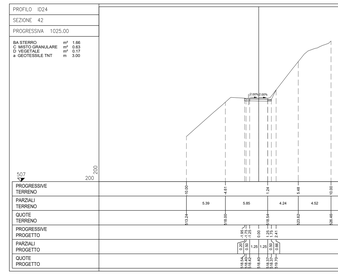

PROGRESSIVE	0.00	4.61	7.78	14.88	19.88
TERRENO					
PARZIALI	5.39	5.65	4.24	4.52	
TERRENO					
QUOTE	97.23	97.00	97.23	97.00	96.96
TERRENO					
PROGRESSIVE	7.71	13.00			
PROGETTO	0.00	0.00			
PARZIALI	7.71	5.29			
PROGETTO	0.00	0.00			
QUOTE	97.77	97.77			
PROGETTO	97.77	97.77			

PROFILO 024
SEZIONE 43
PROGRESSIVA 1050.00

BA STERRO m² 0.73
C MISTO GRANULARE m² 0.57
D VEGETALE m² 0.10
+ GEOTESSILE TNT m 3.00

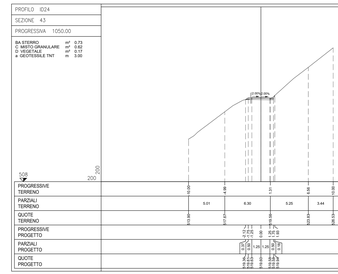

PROGRESSIVE	0.00	1.88	7.71	14.88	19.88
TERRENO					
PARZIALI	5.01	6.30	5.25	3.44	
TERRENO					
QUOTE	96.60	96.72	96.60	96.72	96.60
TERRENO					
PROGRESSIVE	7.71	14.88			
PROGETTO	0.00	0.00			
PARZIALI	7.17	7.17			
PROGETTO	0.00	0.00			
QUOTE	96.77	96.77			
PROGETTO	96.77	96.77			

PROFILO 024
SEZIONE 44
PROGRESSIVA 1075.00

A RILEVATO m² 0.33
BA STERRO m² 0.32
C MISTO GRANULARE m² 0.97
D VEGETALE m² 0.09
+ GEOTESSILE TNT m 3.25

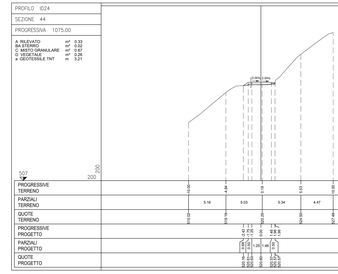

PROGRESSIVE	0.00	1.88	7.71	14.88	19.88
TERRENO					
PARZIALI	5.16	5.03	5.34	4.47	
TERRENO					
QUOTE	96.13	96.00	96.13	96.00	96.14
TERRENO					
PROGRESSIVE	7.71	14.88			
PROGETTO	0.00	0.00			
PARZIALI	7.17	7.17			
PROGETTO	0.00	0.00			
QUOTE	96.77	96.77			
PROGETTO	96.77	96.77			

PROFILO 024
SEZIONE 45
PROGRESSIVA 1100.00

A RILEVATO m² 0.96
BA STERRO m² 0.95
C MISTO GRANULARE m² 0.95
D VEGETALE m² 0.21
+ GEOTESSILE TNT m 3.30



PROGRESSIVE	0.00	4.61	7.78	14.88	19.88
TERRENO					
PARZIALI	5.08	5.72	4.96	4.24	
TERRENO					
QUOTE	95.69	95.80	95.69	95.80	95.69
TERRENO					
PROGRESSIVE	7.71	13.00			
PROGETTO	0.00	0.00			
PARZIALI	7.71	5.29			
PROGETTO	0.00	0.00			
QUOTE	96.77	96.77			
PROGETTO	96.77	96.77			

Indice	DATA	DESCRIZIONE	ELABORATO	VERIFICATO	APPROVATO
1	MAR. 2024	REVISIONE PER AGGIORNAMENTO TRACCIATO	TESTA	OLIVI	STEFANI
0	DIC. 2023	EMISSIONE	TESTA	OLIVI	STEFANI

PROPRIETARIO: SNAM

PROGETTISTA: SAIPEM

COD. SNAM NG/R23350

Pg. 3 di 6

Progetto FSRU Alto Tirreno e
Collegamento alla Rete Nazionale Gasdotti
COLLEG. DALL'IMPIANTO FDE ALLA RETE NAZIONALE GASDOTTI
DN 750 (30"), DP 75 bar

Doc. SNAM n.: D15-3B-11670 A
Doc. SAIPEM n.: LC-3B-81672

Comm. Saipem 02313-370

VIABILITA' PROVVISORIA DI CANTIERE
STRADA SEZIONI TIPOLOGICHE ROAD

Scala 1:200

REVISIONI						
1						
0						

Il presente disegno è di proprietà esclusiva e la società "scrivere" i propri diritti a termine di legge.

File name: NG-R23350-D15-D15-3B-11670_A_

DOCUMENTI DI RIFERIMENTO	N.
PLANIMETRIA DI PROGETTO	D15-DV-IN-11670
PROFILO LONGITUDINALE	D15-DV-IN-11671
SEZIONI TIPO	D15-DV-IN-11672

NOTE GENERALI:

1. L'Appaltatore dovrà preservare l'integrità dei servizi esistenti interferiti, in nessun caso i lavori di realizzazione della strada dovranno arrecare danno o pregiudizio ad essi.
2. La pendenza delle scarpate è indicativa. La reale geometria delle scarpate dovrà essere determinata dall'Appaltatore in funzione delle caratteristiche geotecniche effettive dei terreni messi in luce durante le fasi di scavo. In funzione di tali caratteristiche, laddove necessario, l'Appaltatore dovrà provvedere ad effettuare i lavori di stabilizzazione necessari.
3. Prima di procedere con l'esecuzione degli scavi, l'Appaltatore dovrà accertare l'esatta ubicazione plano-altimetrica di tutti i servizi interferiti interferenti. L'indagine andrà svolta dall'Appaltatore mediante l'esecuzione di saggi a mano ed alla presenza dei Rappresentanti dell'Ente Proprietario.
4. A fine lavori l'Appaltatore dovrà rimuovere tutte le opere di carattere temporaneo realizzate, smaltire gli eventuali materiali eccedenti secondo le normative vigenti e ripristinare lo stato dei luoghi.
5. L'appaltatore dovrà concordare con gli Enti gestori le soluzioni tecniche da adottare per risolvere eventuali interferenze con servizi di terze parti.

PROFILO 024
SEZIONE 46
PROGRESSIVA 1125.00

BA STERRO	m³	0.66
O MISTO GRANULARE	m³	0.35
O VEGETALE	m³	0.16
+ GEOTESSILE TNT	m	3.19

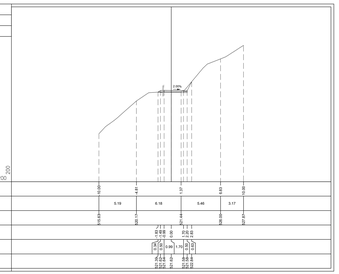

PROGRESSIVE	0.00	14.00	17.00	19.00	19.00
TERRENO					
PARZIALI TERRENO	5.19	6.19	5.46	3.17	
QUOTE TERRENO	94.41 / 94.41	93.72 / 93.72	93.46 / 93.46	93.28 / 93.28	93.21 / 93.21
PROGRESSIVE PROGETTO	0.00 / 0.00	14.00 / 14.00	17.00 / 17.00	19.00 / 19.00	19.00 / 19.00
PARZIALI PROGETTO	14.00	3.00	2.00	0.00	
QUOTE PROGETTO	93.72 / 93.72	93.46 / 93.46	93.28 / 93.28	93.21 / 93.21	

PROFILO 024
SEZIONE 47
PROGRESSIVA 1150.00

BA STERRO	m³	1.62
O MISTO GRANULARE	m³	0.83
O VEGETALE	m³	0.16
+ GEOTESSILE TNT	m	3.91

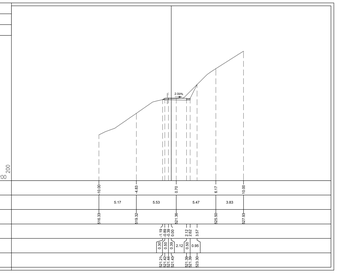

PROGRESSIVE	0.00	14.00	17.00	19.00	19.00
TERRENO					
PARZIALI TERRENO	5.17	5.53	5.47	3.83	
QUOTE TERRENO	94.41 / 94.41	93.72 / 93.72	93.46 / 93.46	93.28 / 93.28	93.21 / 93.21
PROGRESSIVE PROGETTO	0.00 / 0.00	14.00 / 14.00	17.00 / 17.00	19.00 / 19.00	19.00 / 19.00
PARZIALI PROGETTO	14.00	3.00	2.00	0.00	
QUOTE PROGETTO	93.72 / 93.72	93.46 / 93.46	93.28 / 93.28	93.21 / 93.21	

PROFILO 024
SEZIONE 48
PROGRESSIVA 1175.00

A RILEVATO	m³	0.03
BA STERRO	m³	1.20
O MISTO GRANULARE	m³	0.62
O VEGETALE	m³	0.21
+ GEOTESSILE TNT	m	3.60

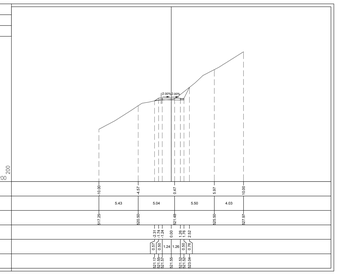

PROGRESSIVE	0.00	14.00	17.00	19.00	19.00
TERRENO					
PARZIALI TERRENO	5.43	5.04	5.50	4.03	
QUOTE TERRENO	94.41 / 94.41	93.72 / 93.72	93.46 / 93.46	93.28 / 93.28	93.21 / 93.21
PROGRESSIVE PROGETTO	0.00 / 0.00	14.00 / 14.00	17.00 / 17.00	19.00 / 19.00	19.00 / 19.00
PARZIALI PROGETTO	14.00	3.00	2.00	0.00	
QUOTE PROGETTO	93.72 / 93.72	93.46 / 93.46	93.28 / 93.28	93.21 / 93.21	

PROFILO 024
SEZIONE 49
PROGRESSIVA 1200.00

BA STERRO	m³	1.00
O MISTO GRANULARE	m³	0.52
O VEGETALE	m³	0.13
+ GEOTESSILE TNT	m	3.50

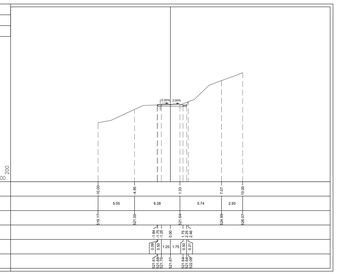

PROGRESSIVE	0.00	14.00	17.00	19.00	19.00
TERRENO					
PARZIALI TERRENO	5.05	6.28	5.74	2.93	
QUOTE TERRENO	94.41 / 94.41	93.72 / 93.72	93.46 / 93.46	93.28 / 93.28	93.21 / 93.21
PROGRESSIVE PROGETTO	0.00 / 0.00	14.00 / 14.00	17.00 / 17.00	19.00 / 19.00	19.00 / 19.00
PARZIALI PROGETTO	14.00	3.00	2.00	0.00	
QUOTE PROGETTO	93.72 / 93.72	93.46 / 93.46	93.28 / 93.28	93.21 / 93.21	

PROFILO 024
SEZIONE 50
PROGRESSIVA 1225.00

BA STERRO	m³	0.95
O MISTO GRANULARE	m³	0.75
O VEGETALE	m³	0.12
+ GEOTESSILE TNT	m	3.50

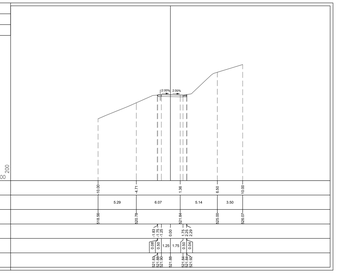

PROGRESSIVE	0.00	14.00	17.00	19.00	19.00
TERRENO					
PARZIALI TERRENO	5.29	6.07	5.14	3.50	
QUOTE TERRENO	94.41 / 94.41	93.72 / 93.72	93.46 / 93.46	93.28 / 93.28	93.21 / 93.21
PROGRESSIVE PROGETTO	0.00 / 0.00	14.00 / 14.00	17.00 / 17.00	19.00 / 19.00	19.00 / 19.00
PARZIALI PROGETTO	14.00	3.00	2.00	0.00	
QUOTE PROGETTO	93.72 / 93.72	93.46 / 93.46	93.28 / 93.28	93.21 / 93.21	

PROFILO 024
SEZIONE 51
PROGRESSIVA 1250.00

BA STERRO	m³	0.93
O MISTO GRANULARE	m³	0.62
O VEGETALE	m³	0.11
+ GEOTESSILE TNT	m	3.60

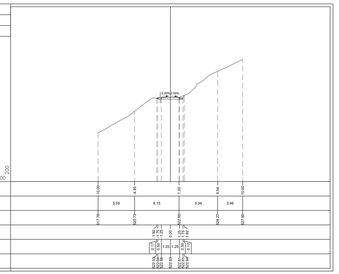

PROGRESSIVE	0.00	14.00	17.00	19.00	19.00
TERRENO					
PARZIALI TERRENO	5.05	6.15	5.34	3.46	
QUOTE TERRENO	94.41 / 94.41	93.72 / 93.72	93.46 / 93.46	93.28 / 93.28	93.21 / 93.21
PROGRESSIVE PROGETTO	0.00 / 0.00	14.00 / 14.00	17.00 / 17.00	19.00 / 19.00	19.00 / 19.00
PARZIALI PROGETTO	14.00	3.00	2.00	0.00	
QUOTE PROGETTO	93.72 / 93.72	93.46 / 93.46	93.28 / 93.28	93.21 / 93.21	

PROFILO 024
SEZIONE 52
PROGRESSIVA 1275.00

BA STERRO	m³	0.87
O MISTO GRANULARE	m³	0.71
O VEGETALE	m³	0.11
+ GEOTESSILE TNT	m	3.00

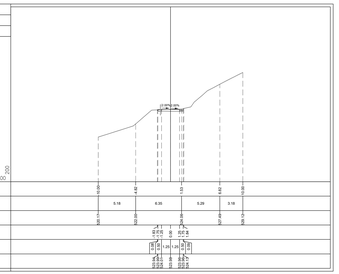

PROGRESSIVE	0.00	14.00	17.00	19.00	19.00
TERRENO					
PARZIALI TERRENO	5.18	6.33	5.29	3.19	
QUOTE TERRENO	94.41 / 94.41	93.72 / 93.72	93.46 / 93.46	93.28 / 93.28	93.21 / 93.21
PROGRESSIVE PROGETTO	0.00 / 0.00	14.00 / 14.00	17.00 / 17.00	19.00 / 19.00	19.00 / 19.00
PARZIALI PROGETTO	14.00	3.00	2.00	0.00	
QUOTE PROGETTO	93.72 / 93.72	93.46 / 93.46	93.28 / 93.28	93.21 / 93.21	

PROFILO 024
SEZIONE 53
PROGRESSIVA 1300.00

BA STERRO	m³	1.64
O MISTO GRANULARE	m³	0.81
O VEGETALE	m³	0.12
+ GEOTESSILE TNT	m	3.90

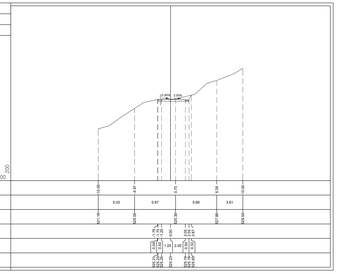

PROGRESSIVE	0.00	14.00	17.00	19.00	19.00
TERRENO					
PARZIALI TERRENO	5.03	6.67	5.09	3.91	
QUOTE TERRENO	94.41 / 94.41	93.72 / 93.72	93.46 / 93.46	93.28 / 93.28	93.21 / 93.21
PROGRESSIVE PROGETTO	0.00 / 0.00	14.00 / 14.00	17.00 / 17.00	19.00 / 19.00	19.00 / 19.00
PARZIALI PROGETTO	14.00	3.00	2.00	0.00	
QUOTE PROGETTO	93.72 / 93.72	93.46 / 93.46	93.28 / 93.28	93.21 / 93.21	

PROFILO 024
SEZIONE 54
PROGRESSIVA 1325.00

BA STERRO	m³	3.35
O MISTO GRANULARE	m³	0.93
O VEGETALE	m³	0.12
+ GEOTESSILE TNT	m	3.81

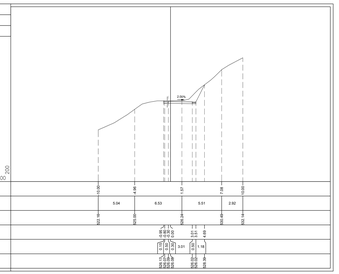

PROGRESSIVE	0.00	14.00	17.00	19.00	19.00
TERRENO					
PARZIALI TERRENO	5.04	6.53	5.01	2.92	
QUOTE TERRENO	94.41 / 94.41	93.72 / 93.72	93.46 / 93.46	93.28 / 93.28	93.21 / 93.21
PROGRESSIVE PROGETTO	0.00 / 0.00	14.00 / 14.00	17.00 / 17.00	19.00 / 19.00	19.00 / 19.00
PARZIALI PROGETTO	14.00	3.00	2.00	0.00	
QUOTE PROGETTO	93.72 / 93.72	93.46 / 93.46	93.28 / 93.28	93.21 / 93.21	

PROFILO 024
SEZIONE 55
PROGRESSIVA 1350.00

BA STERRO	m³	2.00
O MISTO GRANULARE	m³	0.93
O VEGETALE	m³	0.13
+ GEOTESSILE TNT	m	3.81

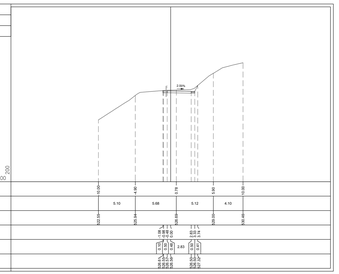

PROGRESSIVE	0.00	14.00	17.00	19.00	19.00
TERRENO					
PARZIALI TERRENO	5.10	5.88	5.12	4.10	
QUOTE TERRENO	94.41 / 94.41	93.72 / 93.72	93.46 / 93.46	93.28 / 93.28	93.21 / 93.21
PROGRESSIVE PROGETTO	0.00 / 0.00	14.00 / 14.00	17.00 / 17.00	19.00 / 19.00	19.00 / 19.00
PARZIALI PROGETTO	14.00	3.00	2.00	0.00	
QUOTE PROGETTO	93.72 / 93.72	93.46 / 93.46	93.28 / 93.28	93.21 / 93.21	

PROFILO 024
SEZIONE 56
PROGRESSIVA 1375.00

A RILEVATO	m³	0.01
BA STERRO	m³	0.51
O MISTO GRANULARE	m³	0.92
O VEGETALE	m³	0.16
+ GEOTESSILE TNT	m	3.60

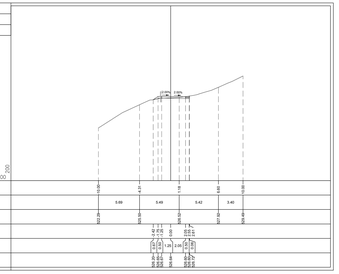

PROGRESSIVE	0.00	14.00	17.00	19.00	19.00
TERRENO					
PARZIALI TERRENO	5.60	5.49	5.42	3.40	
QUOTE TERRENO	94.41 / 94.41	93.72 / 93.72	93.46 / 93.46	93.28 / 93.28	93.21 / 93.21
PROGRESSIVE PROGETTO	0.00 / 0.00	14.00 / 14.00	17.00 / 17.00	19.00 / 19.00	19.00 / 19.00
PARZIALI PROGETTO	14.00	3.00	2.00	0.00	
QUOTE PROGETTO	93.72 / 93.72	93.46 / 93.46	93.28 / 93.28	93.21 / 93.21	

PROFILO 024
SEZIONE 57
PROGRESSIVA 1400.00

A RILEVATO	m³	0.01
BA STERRO	m³	0.20
O MISTO GRANULARE	m³	0.92
O VEGETALE	m³	0.16
+ GEOTESSILE TNT	m	3.80

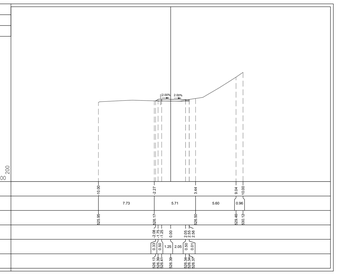

PROGRESSIVE	0.00	14.00	17.00	19.00	19.00
TERRENO					
PARZIALI TERRENO	7.73	5.71	5.60	2.98	
QUOTE TERRENO	94.41 / 94.41	93.72 / 93.72	93.46 / 93.46	93.28 / 93.28	93.21 / 93.21
PROGRESSIVE PROGETTO	0.00 / 0.00	14.00 / 14.00	17.00 / 17.00	19.00 / 19.00	19.00 / 19.00
PARZIALI PROGETTO	14.00	3.00	2.00	0.00	
QUOTE PROGETTO	93.72 / 93.72	93.46 / 93.46	93.28 / 93.28	93.21 / 93.21	

PROFILO 024
SEZIONE 58
PROGRESSIVA 1425.00

BA STERRO	m³	0.62
O MISTO GRANULARE	m³	0.71
O VEGETALE	m³	0.16
+ GEOTESSILE TNT	m	3.69

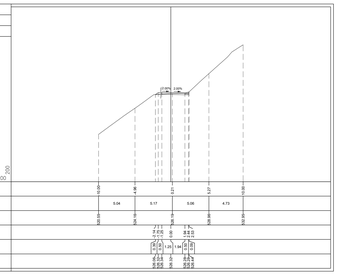

PROGRESSIVE	0.00	14.00	17.00	19.00	19.00
TERRENO					
PARZIALI TERRENO	5.04	5.17	5.08	4.73	
QUOTE TERRENO	94.41 / 94.41	93.72 / 93.72	93.46 / 93.46	93.28 / 93.28	93.21 / 93.21
PROGRESSIVE PROGETTO	0.00 / 0.00	14.00 / 14.00	17.00 / 17.00	19.00 / 19.00	19.00 / 19.00
PARZIALI PROGETTO	14.00	3.00	2.00	0.00	
QUOTE PROGETTO	93.72 / 93.72	93.46 / 93.46	93.28 / 93.28	93.21 / 93.21	

PROFILO 024
SEZIONE 59
PROGRESSIVA 1450.00

BA STERRO	m³	1.63
O MISTO GRANULARE	m³	0.92
O VEGETALE	m³	0.15
+ GEOTESSILE TNT	m	3.80

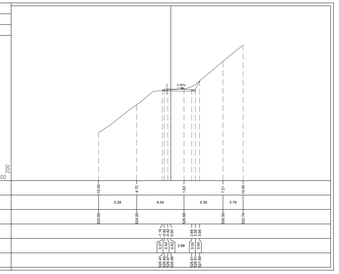

PROGRESSIVE	0.00	14.00	17.00	19.00	19.00
TERRENO					
PARZIALI TERRENO	5.28	6.54	5.39	2.79	
QUOTE TERRENO	94.41 / 94.41	93.72 / 93.72	93.46 / 93.46	93.28 / 93.28	93.21 / 93.21
PROGRESSIVE PROGETTO	0.00 / 0.00	14.00 / 14.00	17.00 / 17.00	19.00 / 19.00	19.00 / 19.00
PARZIALI PROGETTO	14.00	3.00	2.00	0.00	
QUOTE PROGETTO	93.72 / 93.72	93.46 / 93.46	93.28 / 93.28	93.21 / 93.21	

PROFILO 024
SEZIONE 60
PROGRESSIVA 1475.00

A RILEVATO	m³	0.02
BA STERRO	m³	0.10
O MISTO GRANULARE	m³	0.92
O VEGETALE	m³	0.17
+ GEOTESSILE TNT	m	3.82

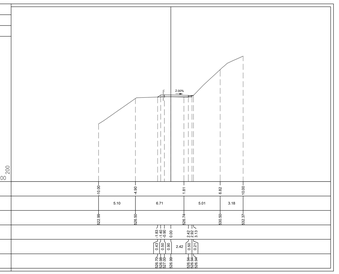

PROGRESSIVE	0.00	14.00	17.00	19.00	19.00
TERRENO					
PARZIALI TERRENO	5.10	6.71	5.01	3.18	
QUOTE TERRENO	94.41 / 94.41	93.72 / 93.72	93.46 / 93.46	93.28 / 93.28	93.21 / 93.21
PROGRESSIVE PROGETTO	0.00 / 0.00	14.00 / 14.00	17.00 / 17.00	19.00 / 19.00	19.00 / 19.00
PARZIALI PROGETTO	14.00	3.00	2.00	0.00	
QUOTE PROGETTO	93.72 / 93.72	93.46 / 93.46	93.28 / 93.28	93.21 / 93.21	

Indice	DATA	DESCRIZIONE	ELABORATO	VERIFICATO	APPROVATO
1	MAR. 2024	REVISIONE PER AGGIORNAMENTO TRACCIATO	TESTA	OLIVI	STEFANI
0	DIC. 2023	EMISSIONE	TESTA	OLIVI	STEFANI

PROPRIETARIO: SNAM

PROGETTISTA: SAIPEM

COD. SNAM 16/R23350

Fg. 4 di 6

Progetto FSRU Alto Tirreno e
Collegamento alla Rete Nazionale Gasdotti
COLLEG. DALL'IMPIANTO FDE ALLA RETE NAZIONALE GASDOTTI
DN 750 (30"), DP 75 bar

Doc. SNAM n.: D15-DV-IN-11670 A
Doc. SAIPEM n.: LC-IN-81672

Comm. Saipem 02313-370

VIABILITA' PROVVISORIA DI CANTIERE
STRADA SEZIONI TIPOLOGICHE RD4

Scala 1:200

REVISIONI	0	1					

4 Il presente disegno è di proprietà esclusiva — La società "scrivere" i propri diritti a termine di legge.

File name: N2/R23350-D15-DV-IN-11670.dwg

DOCUMENTI DI RIFERIMENTO	N.
PLANIMETRIA DI PROGETTO	D15-D1V-3B-11670
PROFILO LONGITUDINALE	D15-D1V-4B-11671
SEZIONI TIPO	D15-D1V-5I-11672

NOTE GENERALI:

1. L'Appaltatore dovrà preservare l'integrità dei servizi esistenti interferiti, in nessun caso i lavori di realizzazione della strada dovranno arrecare danno o pregiudizio ad essi.
2. La pendenza delle scarpate è indicativa. La reale geometria delle scarpate dovrà essere determinata dall'Appaltatore in funzione delle caratteristiche geotecniche effettive dei terreni messi in luce durante le fasi di scavo. In funzione di tali caratteristiche, laddove necessario, l'Appaltatore dovrà provvedere ad effettuare i lavori di stabilizzazione necessari.
3. Prima di procedere con l'esecuzione degli scavi, l'Appaltatore dovrà accertare l'esatta ubicazione plano-altimetrica di tutti i servizi interferiti interferenti. L'indagine andrà svolta dall'Appaltatore mediante l'esecuzione di saggi a mano ed alla presenza dei Rappresentanti dell'Ente Proprietario.
4. A fine lavori l'Appaltatore dovrà rimuovere tutte le opere di carattere temporaneo realizzate, smaltire gli eventuali materiali eccedenti secondo le normative vigenti e ripristinare lo stato dei luoghi.
5. L'appaltatore dovrà concordare con gli Enti gestori le soluzioni tecniche da adottare per risolvere eventuali interferenze con servizi di terze parti.

PROFILO 024
SEZIONE 61
PROGRESSIVA 1500.00

BA STERRO	m^3	0.68
O MISTO GRANULARE	m^3	0.35
O VEGETALE	m^3	0.15
+ GEOTESSILE TNT	m	3.00

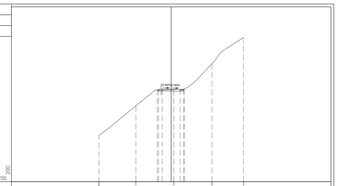

| | | |

DOCUMENTI DI RIFERIMENTO	N.
PLANIMETRIA DI PROGETTO	D15-DIV-3B-I11670
PROFILO LONGITUDINALE	D15-DIV-4B-I11671
SEZIONI TIPO	D15-DIV-5I-I11672

NOTE GENERALI:

1. L'Appaltatore dovrà preservare l'integrità dei servizi esistenti interferiti, in nessun caso i lavori di realizzazione della strada dovranno arrecare danno o pregiudizio ad essi.
2. La pendenza delle scarpate è indicativa. La reale geometria delle scarpate dovrà essere determinata dall'Appaltatore in funzione delle caratteristiche geotecniche effettive dei terreni messi in luce durante le fasi di scavo. In funzione di tali caratteristiche, laddove necessario, l'Appaltatore dovrà provvedere ad effettuare i lavori di stabilizzazione necessari.
3. Prima di procedere con l'esecuzione degli scavi, l'Appaltatore dovrà accertare l'esatta ubicazione plano-altimetrica di tutti i servizi interferiti interferenti. L'indagine andrà svolta dall'Appaltatore mediante l'esecuzione di saggi a mano ed alla presenza dei Rappresentanti dell'Ente Proprietario.
4. A fine lavori l'Appaltatore dovrà rimuovere tutte le opere di carattere temporaneo realizzate, smaltire gli eventuali materiali eccedenti secondo le normative vigenti e ripristinare lo stato dei luoghi.
5. L'appaltatore dovrà concordare con gli Enti gestori le soluzioni tecniche da adottare per risolvere eventuali interferenze con servizi di terze parti.

PROFILO I024
SEZIONE 76
PROGRESSIVA 1875.00

BA STERRO	m³	0.73
C MISTO GRANULARE	m³	0.63
O VEGETALE	m³	0.13
+ GEOTESSILE TNT	m	3.00

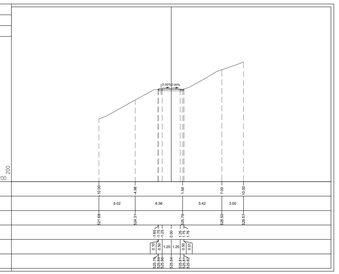

PROGRESSIVE TERRENO	0.00	1.88	7.70	13.58	15.58	
PARZIALI TERRENO	5.02	6.56	5.42	3.00		
QUOTE TERRENO	97.48	97.71	97.75	98.20	97.71	
PROGRESSIVE PROGETTO	0.00	1.88	7.70	13.58	15.58	
PARZIALI PROGETTO	1.88	5.82	5.88	2.00		
QUOTE PROGETTO	97.48	97.71	97.75	98.20	97.71	

PROFILO I024
SEZIONE 77
PROGRESSIVA 1900.00

BA STERRO	m³	0.46
C MISTO GRANULARE	m³	0.64
O VEGETALE	m³	0.17
+ GEOTESSILE TNT	m	3.00

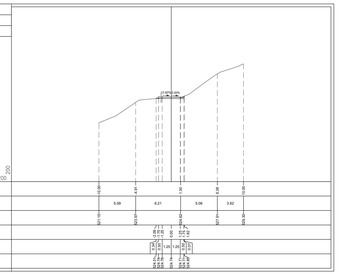

PROGRESSIVE TERRENO	0.00	1.87	7.70	13.58	15.58	
PARZIALI TERRENO	5.09	6.21	5.66	3.02		
QUOTE TERRENO	98.14	98.07	97.94	97.77	98.15	
PROGRESSIVE PROGETTO	0.00	1.88	7.70	13.58	15.58	
PARZIALI PROGETTO	1.88	5.82	5.88	2.00		
QUOTE PROGETTO	98.14	98.07	97.94	97.77	98.15	

PROFILO I024
SEZIONE 78
PROGRESSIVA 1925.00

+ RILEVATO	m³	0.09
BA STERRO	m³	0.22
C MISTO GRANULARE	m³	0.64
O VEGETALE	m³	0.23
+ GEOTESSILE TNT	m	3.00

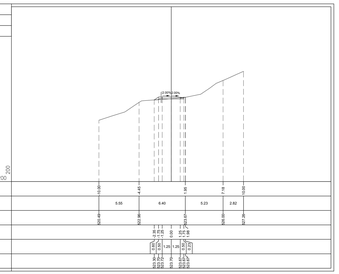

PROGRESSIVE TERRENO	0.00	1.88	7.70	13.58	15.58	
PARZIALI TERRENO	5.55	6.40	5.23	2.62		
QUOTE TERRENO	98.48	98.41	98.31	98.20	97.91	
PROGRESSIVE PROGETTO	0.00	1.88	7.70	13.58	15.58	
PARZIALI PROGETTO	1.88	5.82	5.88	2.00		
QUOTE PROGETTO	98.48	98.41	98.31	98.20	97.91	

PROFILO I024
SEZIONE 79
PROGRESSIVA 1950.00

BA STERRO	m³	0.63
C MISTO GRANULARE	m³	0.63
O VEGETALE	m³	0.13
+ GEOTESSILE TNT	m	3.00

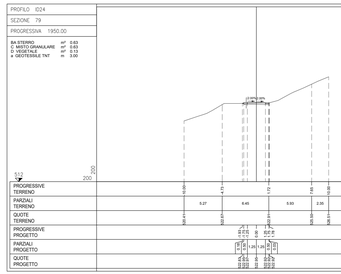

PROGRESSIVE TERRENO	0.00	1.73	7.70	13.58	15.58	
PARZIALI TERRENO	5.27	6.45	5.93	2.35		
QUOTE TERRENO	98.71	98.81	98.71	98.58	98.71	
PROGRESSIVE PROGETTO	0.00	1.88	7.70	13.58	15.58	
PARZIALI PROGETTO	1.88	5.82	5.88	2.00		
QUOTE PROGETTO	98.71	98.81	98.71	98.58	98.71	

PROFILO I024
SEZIONE 80
PROGRESSIVA 1975.00

BA STERRO	m³	0.44
C MISTO GRANULARE	m³	0.61
O VEGETALE	m³	0.18
+ GEOTESSILE TNT	m	3.00

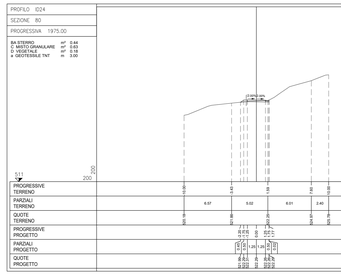

PROGRESSIVE TERRENO	0.00	1.41	7.70	13.58	15.58	
PARZIALI TERRENO	5.37	6.32	6.01	2.40		
QUOTE TERRENO	98.78	98.91	98.81	98.58	98.78	
PROGRESSIVE PROGETTO	0.00	1.88	7.70	13.58	15.58	
PARZIALI PROGETTO	1.88	5.82	5.88	2.00		
QUOTE PROGETTO	98.78	98.91	98.81	98.58	98.78	

PROFILO I024
SEZIONE 81
PROGRESSIVA 2000.00

+ RILEVATO	m³	0.08
BA STERRO	m³	0.30
C MISTO GRANULARE	m³	0.64
O VEGETALE	m³	0.16
+ GEOTESSILE TNT	m	3.00

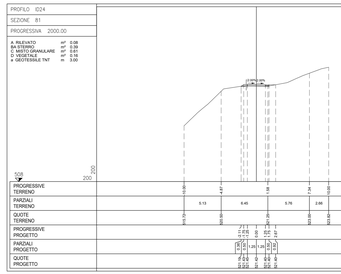

PROGRESSIVE TERRENO	0.00	1.88	7.70	13.58	15.58	
PARZIALI TERRENO	5.13	6.45	5.76	2.06		
QUOTE TERRENO	99.05	99.01	98.91	98.81	98.91	
PROGRESSIVE PROGETTO	0.00	1.88	7.70	13.58	15.58	
PARZIALI PROGETTO	1.88	5.82	5.88	2.00		
QUOTE PROGETTO	99.05	99.01	98.91	98.81	98.91	

PROFILO I024
SEZIONE 82
PROGRESSIVA 2025.00

BA STERRO	m³	0.42
C MISTO GRANULARE	m³	0.62
O VEGETALE	m³	0.17
+ GEOTESSILE TNT	m	3.00

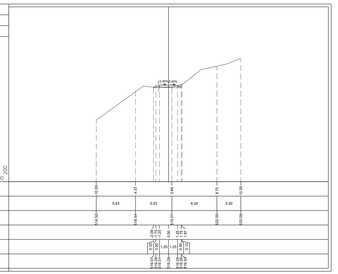

PROGRESSIVE TERRENO	0.00	1.87	7.70	13.58	15.58	
PARZIALI TERRENO	5.43	5.83	6.24	3.30		
QUOTE TERRENO	99.12	99.49	99.51	99.28	99.05	
PROGRESSIVE PROGETTO	0.00	1.88	7.70	13.58	15.58	
PARZIALI PROGETTO	1.88	5.82	5.88	2.00		
QUOTE PROGETTO	99.12	99.49	99.51	99.28	99.05	

PROFILO I024
SEZIONE 83
PROGRESSIVA 2050.00

A RILEVATO	m³	0.08
BA STERRO	m³	0.19
C MISTO GRANULARE	m³	0.62
O VEGETALE	m³	0.18
+ GEOTESSILE TNT	m	3.00

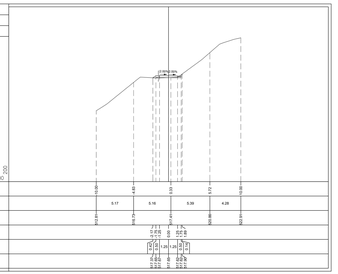

PROGRESSIVE TERRENO	0.00	1.88	7.70	13.58	15.58	
PARZIALI TERRENO	5.17	5.16	5.39	4.28		
QUOTE TERRENO	99.57	99.72	99.81	99.58	99.57	
PROGRESSIVE PROGETTO	0.00	1.88	7.70	13.58	15.58	
PARZIALI PROGETTO	1.88	5.82	5.88	2.00		
QUOTE PROGETTO	99.57	99.72	99.81	99.58	99.57	

PROFILO I024
SEZIONE 84
PROGRESSIVA 2075.00

BA STERRO	m³	0.73
C MISTO GRANULARE	m³	0.63
O VEGETALE	m³	0.13
+ GEOTESSILE TNT	m	3.00

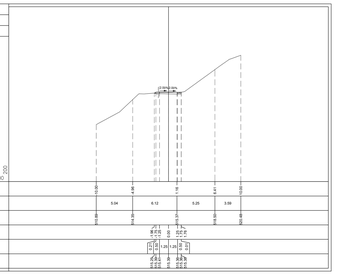

PROGRESSIVE TERRENO	0.00	1.88	7.70	13.58	15.58	
PARZIALI TERRENO	5.04	6.12	5.25	3.39		
QUOTE TERRENO	99.89	99.91	99.81	99.70	99.89	
PROGRESSIVE PROGETTO	0.00	1.88	7.70	13.58	15.58	
PARZIALI PROGETTO	1.88	5.82	5.88	2.00		
QUOTE PROGETTO	99.89	99.91	99.81	99.70	99.89	

PROFILO I024
SEZIONE 85
PROGRESSIVA 2100.00

BA STERRO	m³	0.49
C MISTO GRANULARE	m³	0.63
O VEGETALE	m³	0.13
+ GEOTESSILE TNT	m	3.00

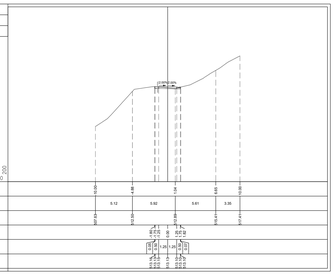

PROGRESSIVE TERRENO	0.00	1.88	7.70	13.58	15.58	
PARZIALI TERRENO	5.12	5.82	5.61	3.35		
QUOTE TERRENO	97.71	97.89	97.91	97.77	97.71	
PROGRESSIVE PROGETTO	0.00	1.88	7.70	13.58	15.58	
PARZIALI PROGETTO	1.88	5.82	5.88	2.00		
QUOTE PROGETTO	97.71	97.89	97.91	97.77	97.71	

PROFILO I024
SEZIONE 86
PROGRESSIVA 2125.00

BA STERRO	m³	0.29
C MISTO GRANULARE	m³	0.61
O VEGETALE	m³	0.14
+ GEOTESSILE TNT	m	3.00

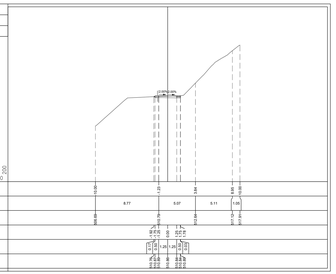

PROGRESSIVE TERRENO	0.00	1.51	7.70	13.58	15.58	
PARZIALI TERRENO	5.77	5.07	5.11	1.05		
QUOTE TERRENO	98.55	98.72	98.81	97.77	97.71	
PROGRESSIVE PROGETTO	0.00	1.88	7.70	13.58	15.58	
PARZIALI PROGETTO	1.88	5.82	5.88	2.00		
QUOTE PROGETTO	98.55	98.72	98.81	97.77	97.71	

PROFILO I024
SEZIONE 87
PROGRESSIVA 2150.00

A RILEVATO	m³	0.07
BA STERRO	m³	0.00
C MISTO GRANULARE	m³	0.61
O VEGETALE	m³	0.16
+ GEOTESSILE TNT	m	3.00

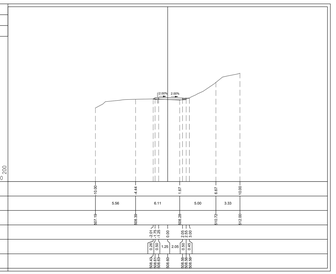

PROGRESSIVE TERRENO	0.00	1.44	7.57	13.58	15.58	
PARZIALI TERRENO	5.56	6.11	5.00	3.33		
QUOTE TERRENO	97.91	98.01	97.91	97.70	97.91	
PROGRESSIVE PROGETTO	0.00	1.88	7.70	13.58	15.58	
PARZIALI PROGETTO	1.88	5.82	5.88	2.00		
QUOTE PROGETTO	97.91	98.01	97.91	97.70	97.91	

1	MAR. 2024	REVISIONE PER AGGIORNAMENTO TRACCIATO	TESTA	OLIVI	STEFANI	
0	DIC. 2023	EMISSIONE	TESTA	OLIVI	STEFANI	
Indice	DATA	DESCRIZIONE	ELABORATO	VERIFICATO	APPROVATO	

PROPRIETARIO: ANAS GRUPPO FS ITALIANE

PROGETTISTA: SAIPEM

COD. ENVIRM NO/R23350

Fg 6 di 6

Progetto FSRU Alto Tirreno e
Collegamento alla Rete Nazionale Gasdotti
COLLEG. DALL'IMPIANTO FDE ALLA RETE NAZIONALE GASDOTTI
DN 750 (30"), DP 75 bar

Doc. ENVIRM n.: D15-3B-I11670 A
Doc. SAIPEM n.: LC-3B-81672

Comm. Saipem 02313-370

VIABILITA' PROVVISORIA DI CANTIERE
STRADA SEZIONE TRASVERSALE R24

Scala 1:200

REVISIONI	0	1				

Il presente disegno è di proprietà esclusiva — La società "scrivere" i propri diritti a termine di legge.

File name NO/R23350-D15-DIV-3B-I11670.dwg