


	PROGETTISTA		COMMESSA NQ/R23350	CODICE TECNICO -
	LOCALITÀ	ALTO TIRRENO		REL-VDO-E-11030
	PROGETTO	FSRU Alto Tirreno e Collegamento alla Rete Nazionale Gasdotti		Fg. 1 di 8

Rif. SAIPEM 023113-370-000-LA-E-80030

ISTANZA PER IL RILASCIO DELL'AUTORIZZAZIONE ALLA COSTRUZIONE E ALL'ESERCIZIO DELL'OPERA FSRU ALTO TIRRENO E COLLEGAMENTO ALLA RETE NAZIONALE GASDOTTI


RICHIESTA DI INTEGRAZIONI

Ente Richiedente:

IRETI
(Rif.RT013362-P del 06.10.2023)

REGIONE LIGURIA
(Rif. Prot-2023-1377741 del 06.10.2023)

1	Revisione per aggiornamento tracciati	SAIPEM			Marzo 2024
0	Emissione	SAIPEM			Ottobre 2023
Rev.	Descrizione	Elaborato	Verificato	Approvato	Data

	PROGETTISTA		COMMESSA NQ/R23350	CODICE TECNICO -
	LOCALITÀ	ALTO TIRRENO		REL-VDO-E-11030
	PROGETTO	FSRU Alto Tirreno e Collegamento alla Rete Nazionale Gasdotti		Fg. 2 di 8

Rif. SAIPEM 023113-370-000-LA-E-80030



1 PREMESSA

Il presente documento illustra le risposte alle osservazioni di IRETI S.p.A. recepite dal Commissario straordinario di Governo della Regione Liguria con nota Prot. 2023/1377741 del 06.10.2023 relative al Progetto “*FSRU Alto Tirreno e collegamento alla rete nazionale gasdotti*”, nell’ambito del Procedimento Unico finalizzato al rilascio dell’Autorizzazione alla costruzione ed esercizio del progetto del Rigassificatore e delle opere connesse, ai sensi dell’art. 5 del D.L. 17 maggio 2022 n. 50 e del D.L. del 29 maggio 2023, n. 57. Tale nota è stata caricata sul sito del Commissario tra le integrazioni del 12.10.2023.

Al fine di adempiere alla richiesta di integrazione pervenuta, si riportano di seguito nella Sezione 2 i punti di chiarimento richiesti da IRETI S.p.A. e nella Sezione 3 le relative risposte fornite dal Proponente.

La presente nota in Rev.1, si è resa necessaria a seguito dell’aggiornamento dei tracciati di progetto.

Per facilità di lettura la nota riporta in colore rosso le modifiche apportate al testo rispetto alla emissione trasmessa in data 30 Ottobre 2023.

	PROGETTISTA		COMMESSA NQ/R23350	CODICE TECNICO -
	LOCALITÀ	ALTO TIRRENO		REL-VDO-E-11030
	PROGETTO	FSRU Alto Tirreno e Collegamento alla Rete Nazionale Gasdotti		Fg. 3 di 8

Rif. SAIPEM 023113-370-000-LA-E-80030

2 RICHIESTA DI INTEGRAZIONE PERVENUTA AL PROPONENTE

Il Proponente ha ricevuto dall'Ente le seguenti richieste:

2.1 si conferma che nelle aree interessate dalle opere in oggetto sono presenti reti idriche gestite dalla Scrivente.


In particolare, si segnalano interferenze tra le opere e le reti idriche nelle seguenti aree:

- attraversamento del torrente Quiliano all'altezza del ponte di Valleggia nel Comune di Quiliano;*
- via XXV Aprile/ via Bellotto nel Comune di Quiliano;*
- lungo via Tecci nel Comune di Quiliano;*
- condotta adduzione sorgenti del monte Burot nel Comune di Altare.*

2.2 IRETI S.p.A. si riserva pertanto di esprimere il proprio parere a valle dell'esecuzione dei sopralluoghi congiunti necessari per meglio definire le interferenze tra le reti idriche da essa gestite e le opere in oggetto.

2.3 A seguito dei sopralluoghi, il Committente delle opere in oggetto dovrà integrare nel Progetto un apposito Fascicolo che descriva chiaramente le modalità proposte per la risoluzione delle interferenze previamente concordate con i Tecnici IRETI.

2.4 Gli elaborati progettuali dovranno sempre recepire le prescrizioni fornite dai Tecnici IRETI in sede di verifica e di riesame della progettazione.

	PROGETTISTA		COMMESSA NQ/R23350	CODICE TECNICO -
	LOCALITÀ	ALTO TIRRENO		REL-VDO-E-11030
	PROGETTO	FSRU Alto Tirreno e Collegamento alla Rete Nazionale Gasdotti		Fg. 4 di 8
				Rev. 1

Rif. SAIPEM 023113-370-000-LA-E-80030

3 RISPOSTE DEL PROPONENTE

In riferimento alla nota Rif. Prot-2023-1377741, di seguito le risposte del Proponente:

3.1 Risposta del Proponente con riferimento al Punto 2.1. della Sezione 2

Il Proponente prende atto di quanto indicato dall'Ente.

3.2 Risposta del Proponente con riferimento al Punto 2.2. della Sezione 2

Il Proponente informa che è stato eseguito il sopralluogo congiunto con i tecnici IRETI in data 25 ottobre 2023 per definire le interferenze tra le reti idriche gestite dall'Ente e le opere in progetto.

A seguito del sopralluogo si conferma che l'infrastruttura in progetto non interferisce con sorgenti di competenza dell'Ente.



3.3 Risposta del Proponente con riferimento al Punto 2.3. della Sezione 2

Il Proponente a seguito di sopralluogo congiunto del 25 u.s. ha acquisito le richieste e le osservazioni segnalate dai tecnici di IRETI in merito all'interferenza tra la condotta in progetto e i servizi esistenti di pertinenza dell'Ente.

In particolare, il Proponente evidenzia che a valle di una analisi preliminare sono state individuate N. **16** interferenze, evidenziate nelle seguenti Figure 3.3/A, 3.3/B, 3.3/C, 3.3/D.

Le interferenze riscontrate sono ubicate come segue: N. **14** nel Comune di Quiliano e N. 2 nel Comune di Altare.

Il Proponente in fase di progettazione esecutiva predisporrà, come richiesto, un apposito Fascicolo che descriverà per ciascuno dei sei siti la configurazione plano-altimetrica dell'interferenza e la soluzione progettuale/costruttiva dell'attraversamento dei servizi IRETI, in accordo alle modalità e ai requisiti richiesti dai tecnici dell'Ente.

	PROGETTISTA 	COMMESSA NQ/R23350	CODICE TECNICO -
	LOCALITÀ ALTO TIRRENO		REL-VDO-E-11030
	PROGETTO FSRU Alto Tirreno e Collegamento alla Rete Nazionale Gasdotti		Fg. 5 di 8

Rif. SAIPEM 023113-370-000-LA-E-80030

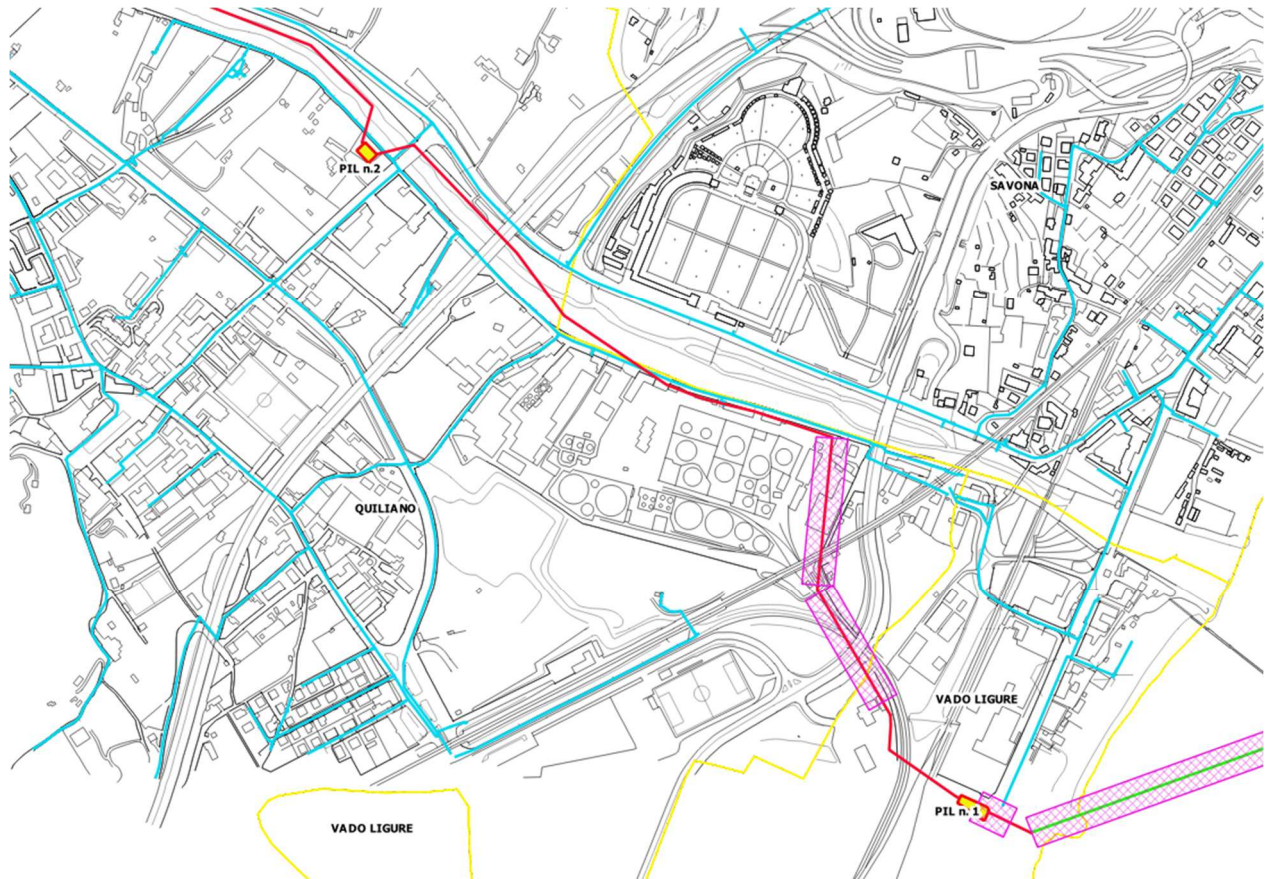




Figura 3.3/A: 1° Interferenza (n°4 attraversamenti) tra il tracciato della condotta in progetto (linea rossa) e la rete di servizi IRETI (linea blu) (Comune di Quiliano).

	PROGETTISTA 	COMMESSA NQ/R23350	CODICE TECNICO -
	LOCALITÀ ALTO TIRRENO	REL-VDO-E-11030	
	PROGETTO FSRU Alto Tirreno e Collegamento alla Rete Nazionale Gasdotti	Fg. 6 di 8	Rev. 1

Rif. SAIPEM 023113-370-000-LA-E-80030

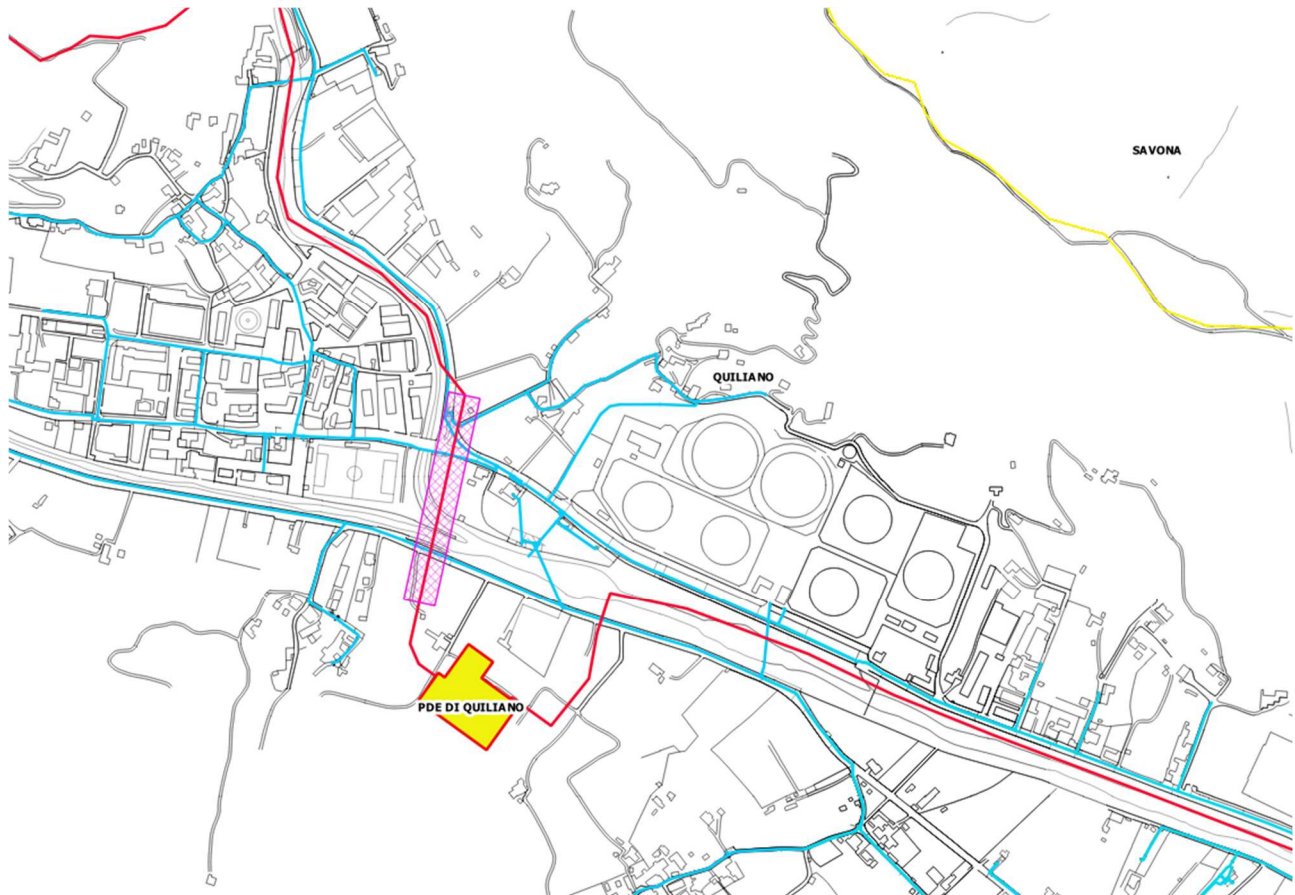


Figura 3.3/B: 2° Interferenza (n°7 attraversamenti) tra il tracciato della condotta in progetto (linea rossa) e la rete di servizi IRETI (linea blu) (Comune di Quiliano).

	PROGETTISTA		COMMESSA NQ/R23350	CODICE TECNICO -
	LOCALITÀ	ALTO TIRRENO		REL-VDO-E-11030
	PROGETTO	FSRU Alto Tirreno e Collegamento alla Rete Nazionale Gasdotti		Fg. 7 di 8

Rif. SAIPEM 023113-370-000-LA-E-80030

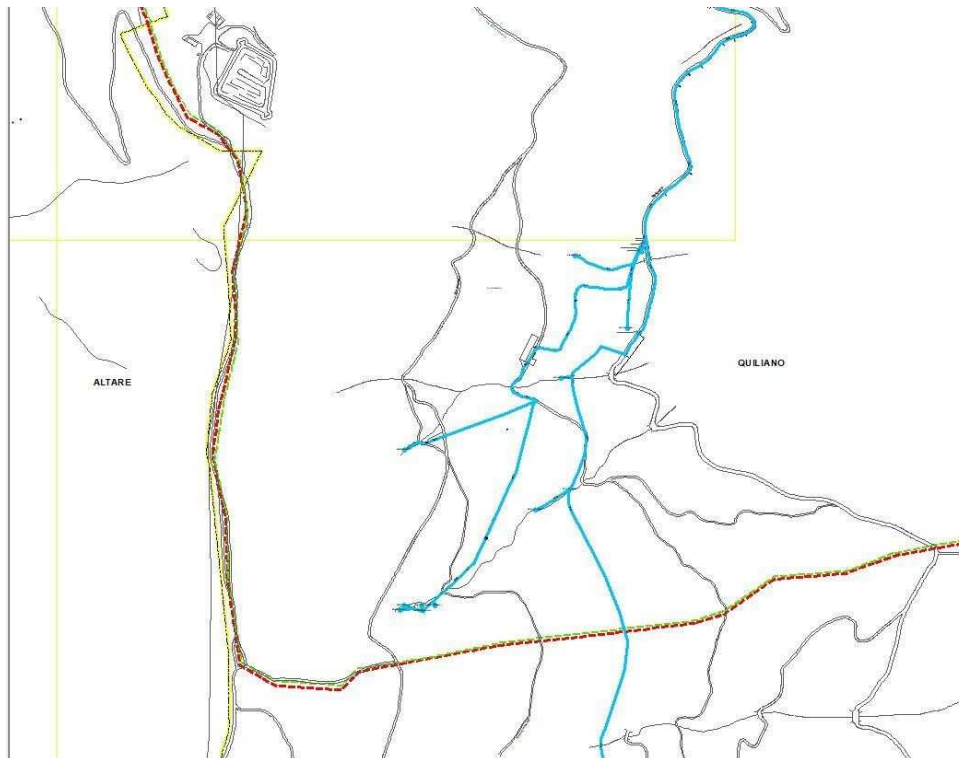


Figura 3.3/C: 3° Interferenza (n°1 attraversamento) tra il tracciato della condotta in progetto (linea rossa) e la rete di servizi IRETI (linea blu) (Comune di Quiliano).

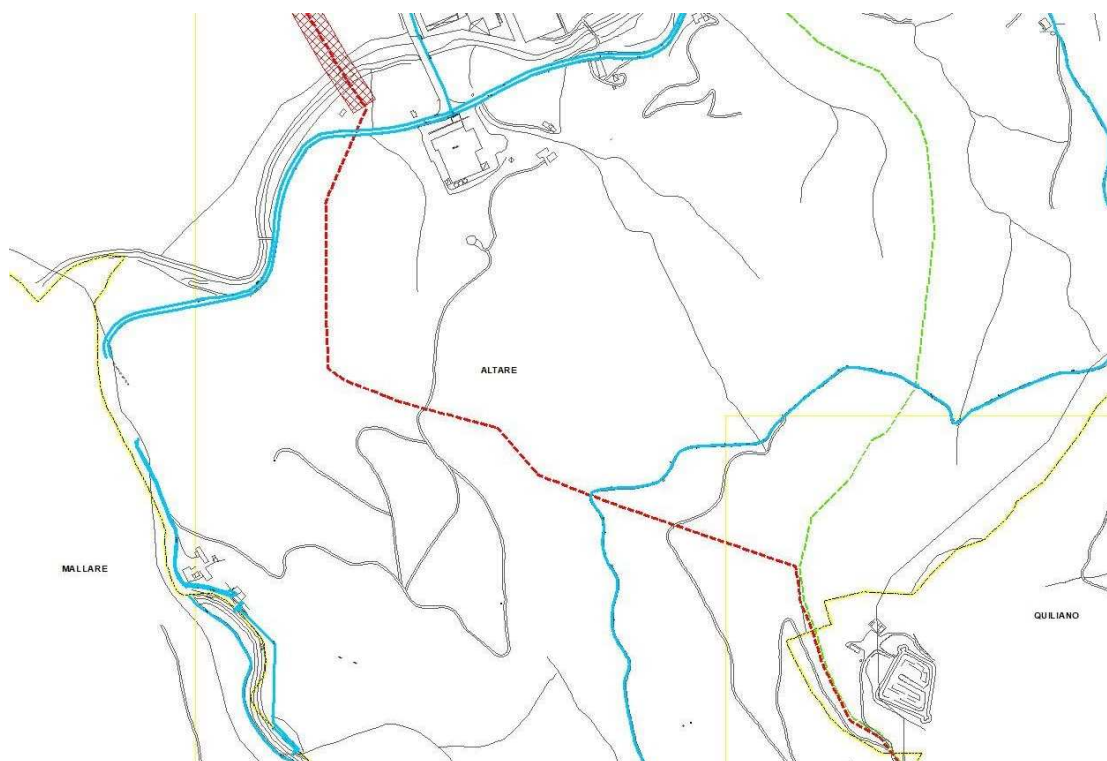




Figura 3.3/D: 4° Interferenza (n°2 attraversamenti) tra il tracciato della condotta in progetto (linea rossa) e la rete di servizi IRETI (linea blu) (Comune di Altare).

	PROGETTISTA		COMMESSA NQ/R23350	CODICE TECNICO -
	LOCALITÀ	ALTO TIRRENO	REL-VDO-E-11030	
	PROGETTO FSRU Alto Tirreno e Collegamento alla Rete Nazionale Gasdotti	Fg. 8 di 8	Rev. 1	

Rif. SAIPEM 023113-370-000-LA-E-80030

3.4 Risposta del Proponente con riferimento al Punto 2.4. della Sezione 2

Il Proponente ha in corso di sviluppo la progettazione esecutiva dell'infrastruttura, durante la quale provvederà a recepire negli elaborati progettuali le prescrizioni richieste dai Tecnici IRETI.

Il Proponente trasmetterà all'Ente per verifica e approvazione la documentazione di progetto appena disponibile.