DATI TECNICI FUNZIONALI

INERBIMENTI [numero scheda di dettaglio]		🟩
TIPOLOGIA INERBIMENTO		🟩
RIMBOSCHIMENTO CON PIANTAGIONE DIFFUSA [numero scheda di dettaglio]		▨
TIPOLOGIA RIMBOSCHIMENTO		▨
IMPIANTO [numero scheda]	s.d. n. 2	

CONFINI AMMINISTRATIVI

DATI CARATTERISTICI

DATI DI COSTRUZIONE

PRESSIONE DI PROGETTO 75.0 bar
PRESSIONE MASSIMA DI ESERCIZIO (DP) 75.0 bar
GRADO DI UTILIZZAZIONE DICHIARATO f - 0.72
DIAMETRO PREVALENTE - 750 (DN)

REALIZZATO IN CONFORMITA' AL D.M. 17/04/2008
CONFORMITA' AL D.M NUMERO D.M. 17/04/2008
PER MODIFICHE REALIZZATE SUCCESSIVAMENTE

RIVESTIMENTO GIUNTI DI SALDATURA

FASCE TERMORESTRINGENTI

IMPIANTO MUNITO DI CAVO TELE

DATI GENERALI

DN 750 SP 14.3 [UNI-EN] 11265 m

LUNGHEZZA TOTALE IMPIANTO 11265 m.

FASE EMISSIONE

CONFINI AMMINISTRATIVI

PLANIMETRIA 1:2000

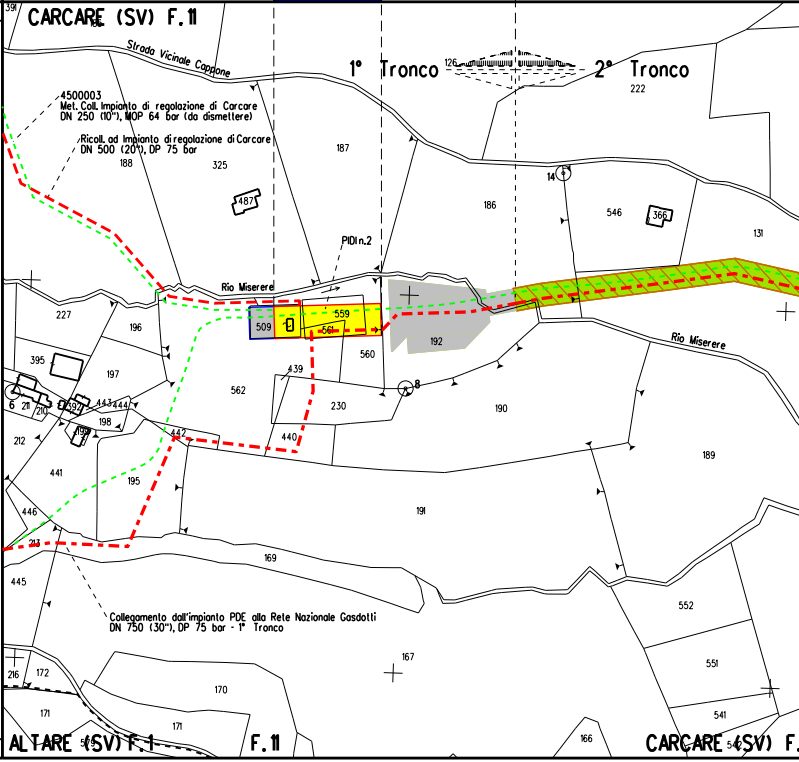
CARCARE (SV) F.11
391
Strada Vicinale Cappone
1° Tronco
126
2° Tronco
222
4500003
Met. Coll. Impianto di regolazione di Carcare
DN 250 (10"), MOP 64 bar (da dismettere)
Ricoll. ad Impianto di regolazione di Carcare
DN 500 (20"), DP 75 bar
188
325
187
487
186
14
546
366
131
PIDI n.2
Rio Miserere
227
196
509
559
561
192
560
Rio Miserere
395
197
562
439
8
190
6
211
210
392
443
444
198
230
212
199
442
440
189
441
195
191
446
213
169
445
Collegamento dall'impianto PDE alla Rete Nazionale Gasdotti
DN 750 (30"), DP 75 bar - 1° Tronco
552
167
216
172
551
170
171
171
541
ALTARE (SV) F.1
579
F.11
166
CARCARE (SV) F.
542

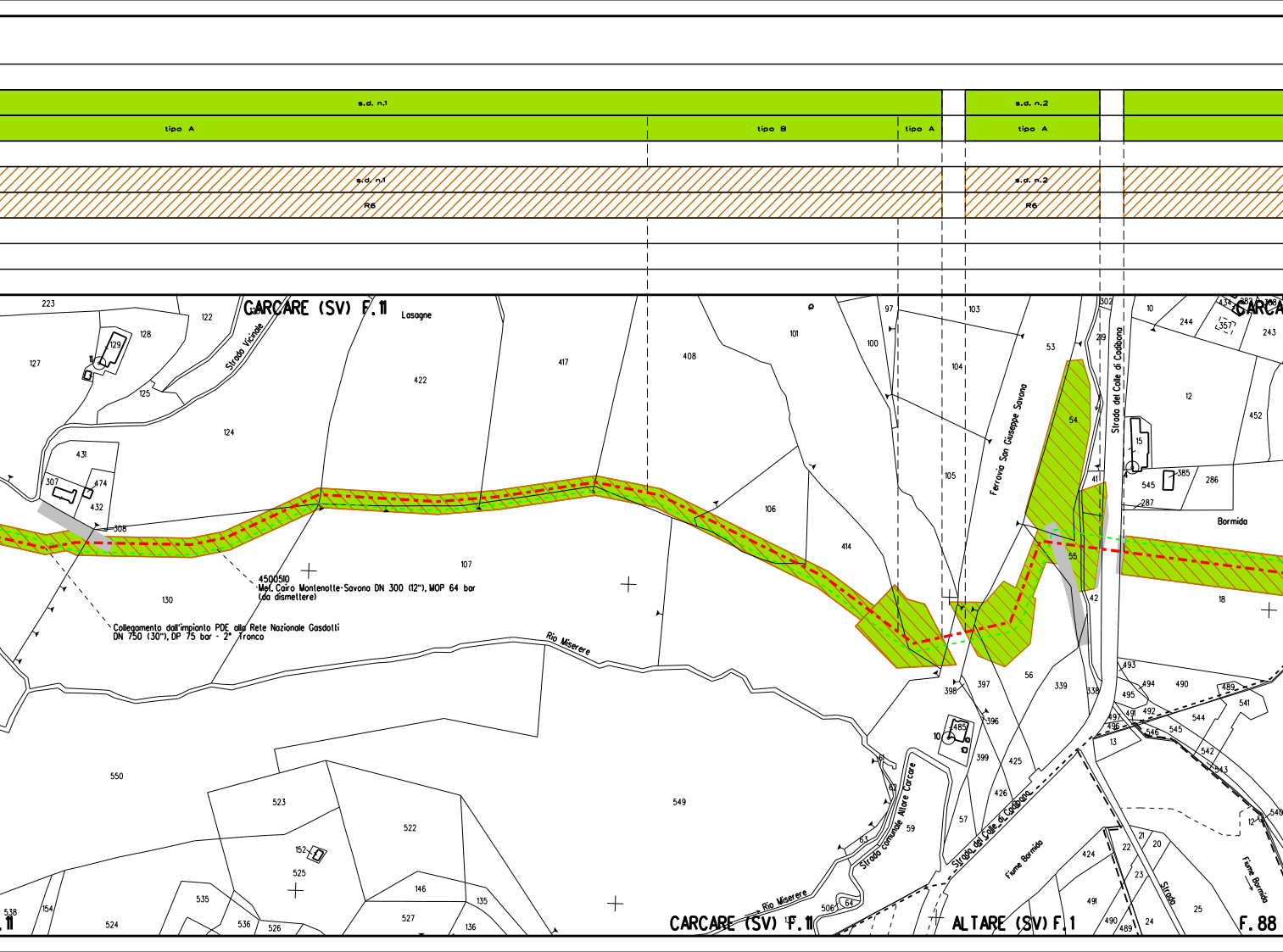
s.d. n.1
tipo A
tipo B
tipo A
s.d. n.2
tipo A
s.d. n.1
R6
s.d. n.2
R6
CARCARE (SV) F.11
Lasagne
Strada Vicinale
4500510
Met. Cairo Montenotte-Savona DN 300 (12"), MOP 64 bar
(da dismettere)
Collegamento dall'impianto PDE alla Rete Nazionale Gasdotti
DN 750 (30"), DP 75 bar - 2° Tronco
Rio Miserere
Ferrovia San Giuseppe Savona
Strada del Colle di Cadibona
Bormida
Strada comunale Altare Carcare
Rio Miserere
Strada del Colle di Cadibona
Fiume Bormida
Fiume Bormida
Strada
CARCARE (SV) F.11
ALTARE (SV) F.1
F. 88
223
122
128
129
127
125
124
431
307
474
432
308
130
422
417
408
101
100
97
103
104
53
219
302
10
244
434
357
243
12
452
15
385
286
545
287
54
41
55
42
18
105
106
107
414
398
397
56
339
338
493
494
490
489
495
541
492
497
491
496
546
545
544
13
542
543
485
396
399
425
426
57
59
61
62
63
64
506
550
523
522
549
152
525
146
535
536
526
527
135
136
524
538
154
424
22
21
20
23
491
490
489
24
25
12
540

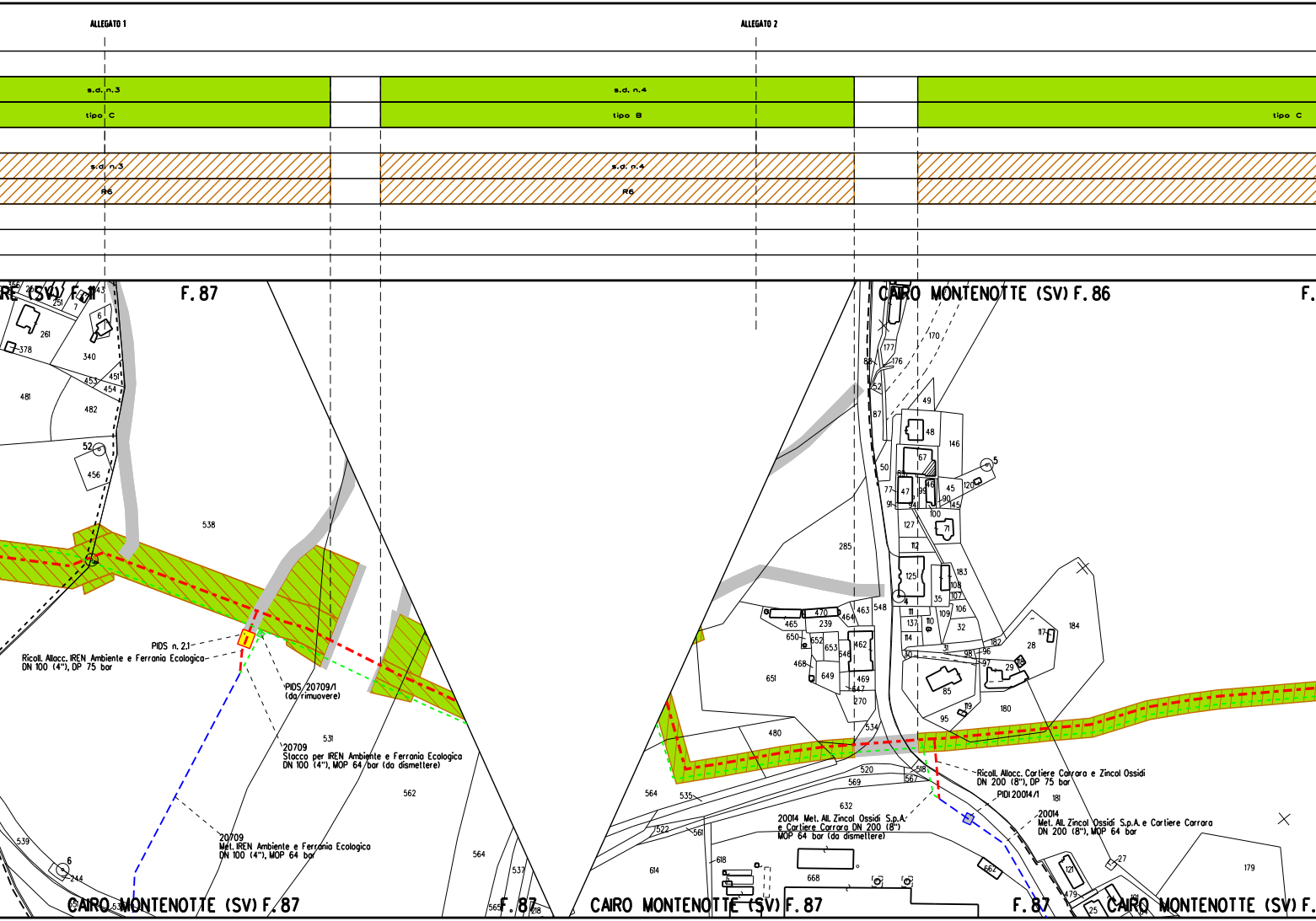
ALLEGATO 1
ALLEGATO 2
s.d. n.3
tipo C
s.d. n.4
tipo B
tipo C
s.d. n.3
R6
s.d. n.4
R6
RE (SV) F.11
F. 87
CAIRO MONTENOTTE (SV) F. 86
F.
CAIRO MONTENOTTE (SV) F. 87
F. 87
CAIRO MONTENOTTE (SV) F. 87
F. 87
CAIRO MONTENOTTE (SV) F.
PIDS n. 2.1
Ricoll. Allacc. IREN Ambiente e Ferrania Ecologica
DN 100 (4"), DP 75 bar
PIDS 20709/1
(da rimuovere)
20709
Stacco per IREN Ambiente e Ferrania Ecologica
DN 100 (4"), MOP 64 bar (da dismettere)
20709
Met. IREN Ambiente e Ferrania Ecologica
DN 100 (4"), MOP 64 bar
Ricoll. Allacc. Cartiere Carrara e Zincol Ossidi
DN 200 (8"), DP 75 bar
PIDI 20014/1
20014 Met. All. Zincol Ossidi S.p.A.
e Cartiere Carrara DN 200 (8")
MOP 64 bar (da dismettere)
20014
Met. All. Zincol Ossidi S.p.A. e Cartiere Carrara
DN 200 (8"), MOP 64 bar
251
7
6
261
378
340
481
482
453
451
454
52
456
538
531
562
564
539
6
244
537
565
218
170
177
176
52
87
49
48
146
67
50
77
47
45
120
5
91
100
71
127
112
285
125
183
108
107
35
106
109
32
548
463
470
239
465
464
650
652
653
462
546
468
649
651
647
469
270
111
137
110
114
31
182
117
28
184
98
96
97
29
85
119
95
180
534
480
520
518
569
567
181
564
535
632
522
561
614
618
668
662
27
121
179
479
25

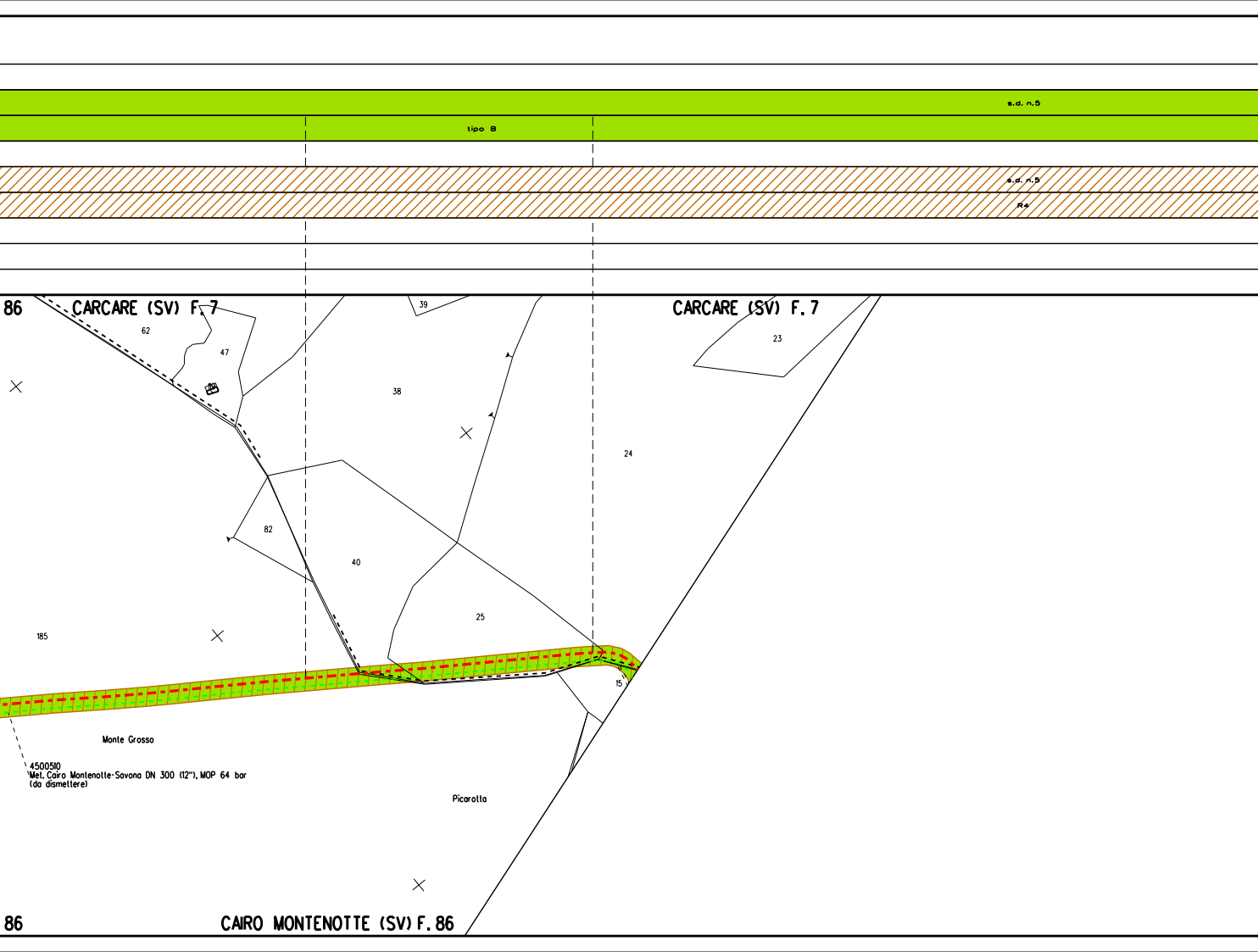
s.d. n.5
tipo B
s.d. n.5
R4
86
CARCARE (SV) F. 7
CARCARE (SV) F. 7
62
47
39
38
23
24
82
40
25
185
15
Monte Grosso
4500510
Met. Cairo Montenotte-Savona DN 300 (12"), MOP 64 bar
(da dismettere)
Picarotta
86
CAIRO MONTENOTTE (SV) F. 86

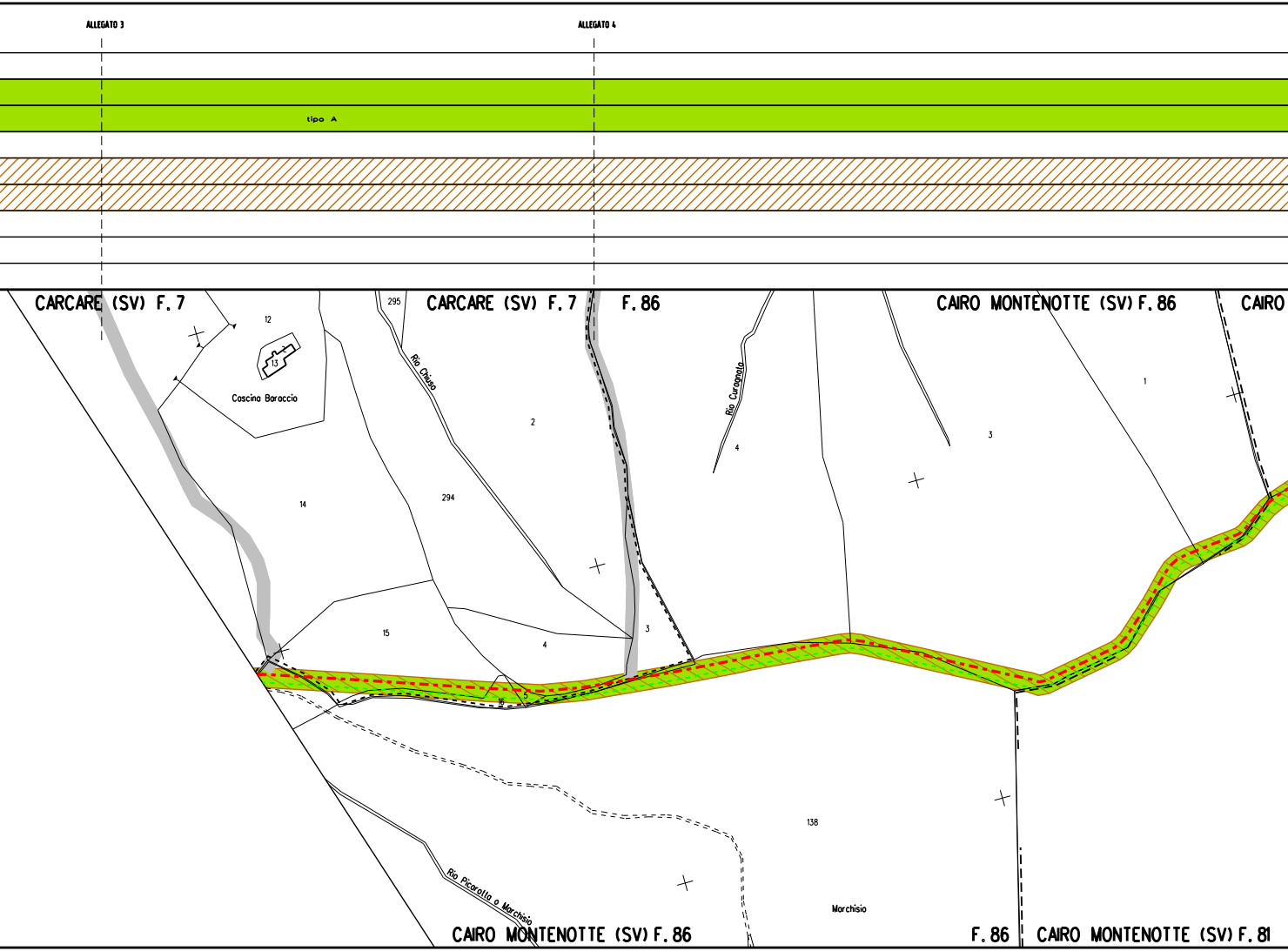
ALLEGATO 3
ALLEGATO 4
tipo A
CARCARE (SV) F. 7
CARCARE (SV) F. 7
F. 86
CAIRO MONTENOTTE (SV) F. 86
CAIRO
12
13
Cascina Baroccio
295
Rio Chiuso
2
294
14
15
4
5
16
3
Rio Curagnola
4
3
1
138
Marchisio
Rio Picarolla o Marchisio
CAIRO MONTENOTTE (SV) F. 86
F. 86
CAIRO MONTENOTTE (SV) F. 81

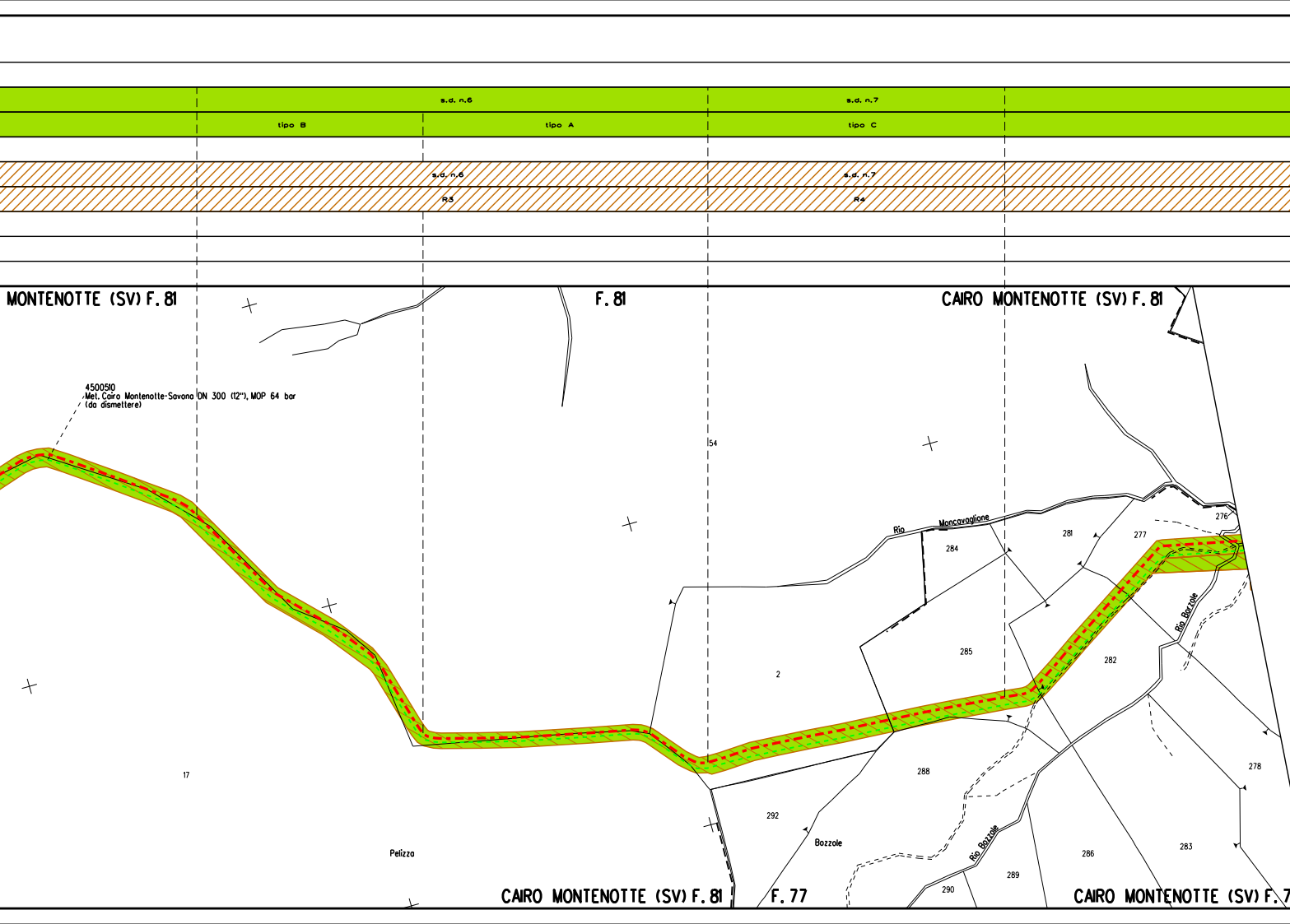
s.d. n.6
s.d. n.7
tipo B
tipo A
tipo C
s.d. n.6
s.d. n.7
R3
R4
MONTENOTTE (SV) F. 81
F. 81
CAIRO MONTENOTTE (SV) F. 81
4500510
Met. Cairo Montenotte-Savona DN 300 (12"), MOP 64 bar
(da dismettere)
54
Rio Moncavaglione
276
284
281
277
Rio Bozzole
285
282
2
17
288
278
292
Bozzole
Pelizza
Rio Bozzole
286
283
289
290
CAIRO MONTENOTTE (SV) F. 81
F. 77
CAIRO MONTENOTTE (SV) F. 7

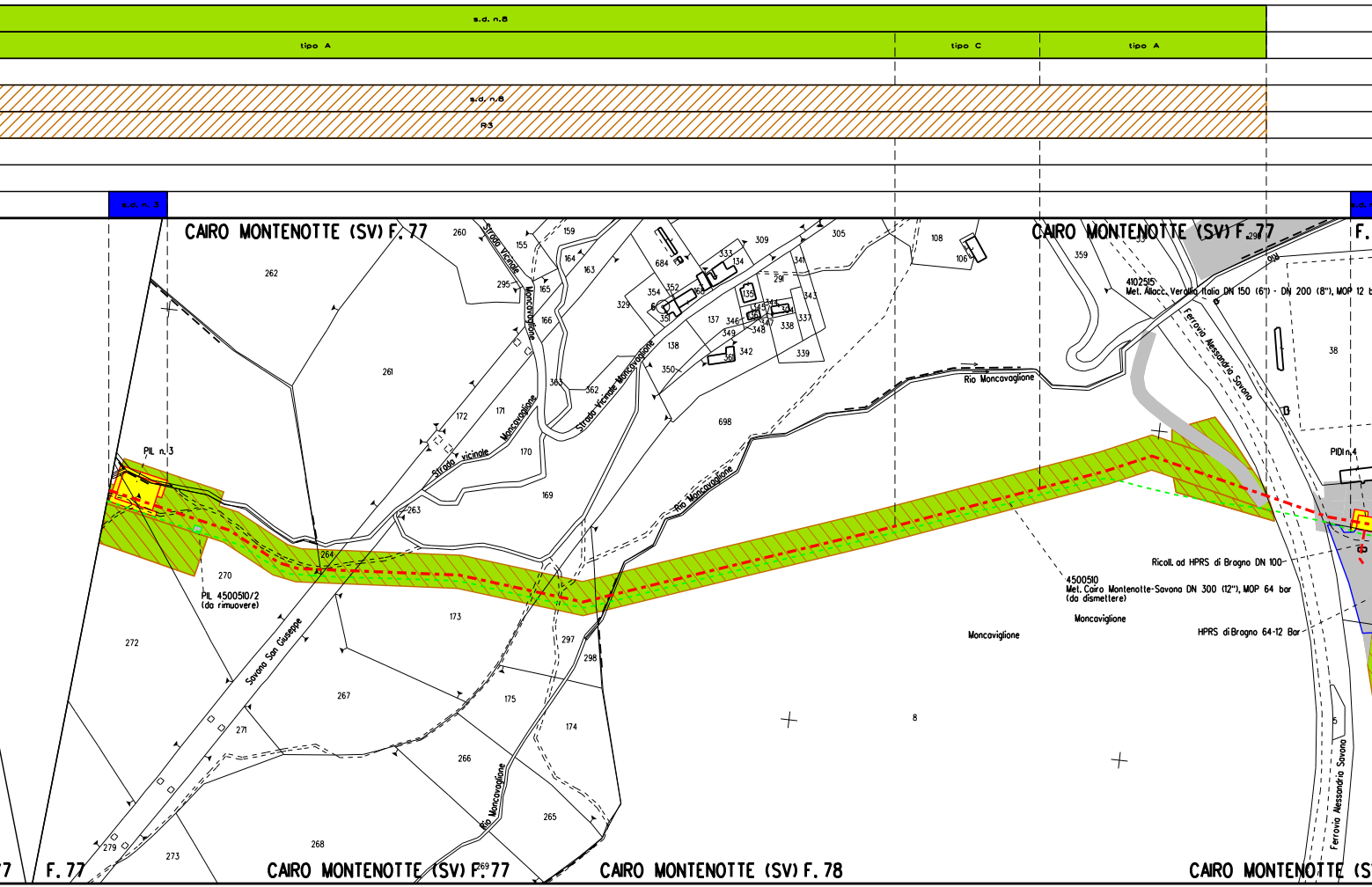
s.d. n.8
tipo A
tipo C
tipo A
s.d. n.8
R3
s.d. n. 3
CAIRO MONTENOTTE (SV) F. 77
CAIRO MONTENOTTE (SV) F. 77
F.
Strada Vicinale Moncavaglione
Strada Vicinale Moncavaglione
Strada vicinale Moncavaglione
Rio Moncavaglione
Rio Moncavaglione
Rio Moncavaglione
Savona San Giuseppe
PIL n. 3
PIL 4500510/2
(da rimuovere)
4102515
Met. Allacc. Verallia Italia DN 150 (6") - DN 200 (8"), MOP 12 b
Ferrovia Alessandria Savona
Rio
PIDI n. 4
Ricoll. ad HPRS di Bragno DN 100
4500510
Met. Cairo Montenotte-Savona DN 300 (12"), MOP 64 bar
(da dismettere)
Moncaviglione
Moncaviglione
HPRS di Bragno 64-12 Bar
Ferrovia Alessandria Savona
260
155
159
164
163
295
165
166
684
354
352
168
333
134
309
305
291
341
343
108
106
359
329
351
137
346
345
344
348
347
338
337
339
342
361
138
350
135
262
261
172
171
170
363
362
169
698
263
264
270
272
173
297
298
267
175
174
271
266
265
268
273
279
269
38
8
5
290
F. 77
CAIRO MONTENOTTE (SV) F. 77
CAIRO MONTENOTTE (SV) F. 78
CAIRO MONTENOTTE (S

ALLEGATO 5

s.d. n.9
tipo A

s.d. n.9
R1

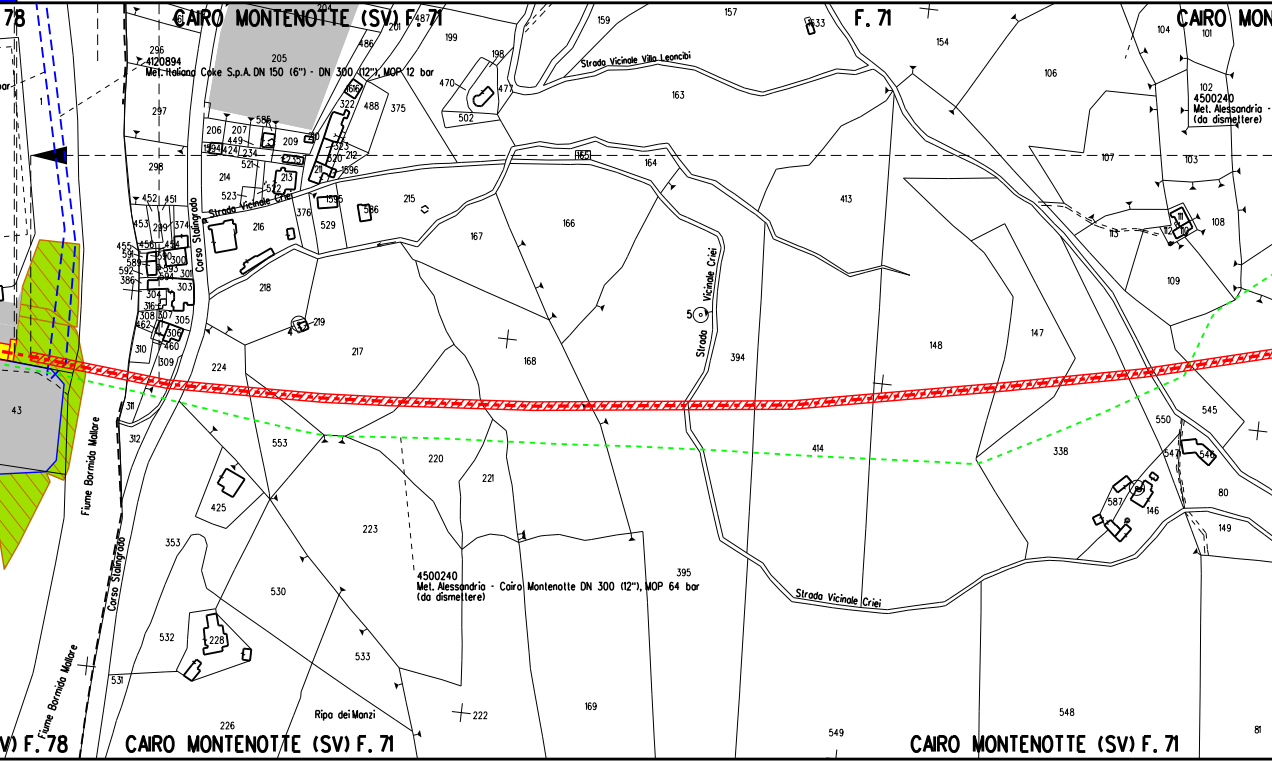

CAIRO MONTENOTTE (SV) F. 71
F. 71
CAIRO MON
78
4120894
Met. Italiana Coke S.p.A. DN 150 (6") - DN 300 (12") MOP 12 bar
4500240
Met. Alessandria - Cairo Montenotte DN 300 (12"), MOP 64 bar
(da dismettere)
Strada Vicinale Villa Leoncibi
Strada Vicinale Criei
Corso Stalingrado
Fiume Bormida Mallare
Ripa dei Manzi
CAIRO MONTENOTTE (SV) F. 71
)F. 78
205
296
297
298
163
164
166
167
168
394
413
148
147
414
338
220
221
223
553
530
533
395
169
549
548
222
226
228
532
531
425
353
224
217
218
216
215
529
43
106
107
103
108
109
545
550
146
80
149
154
157
159
199
470
502

s.d. n.10

tipo A

tipo C

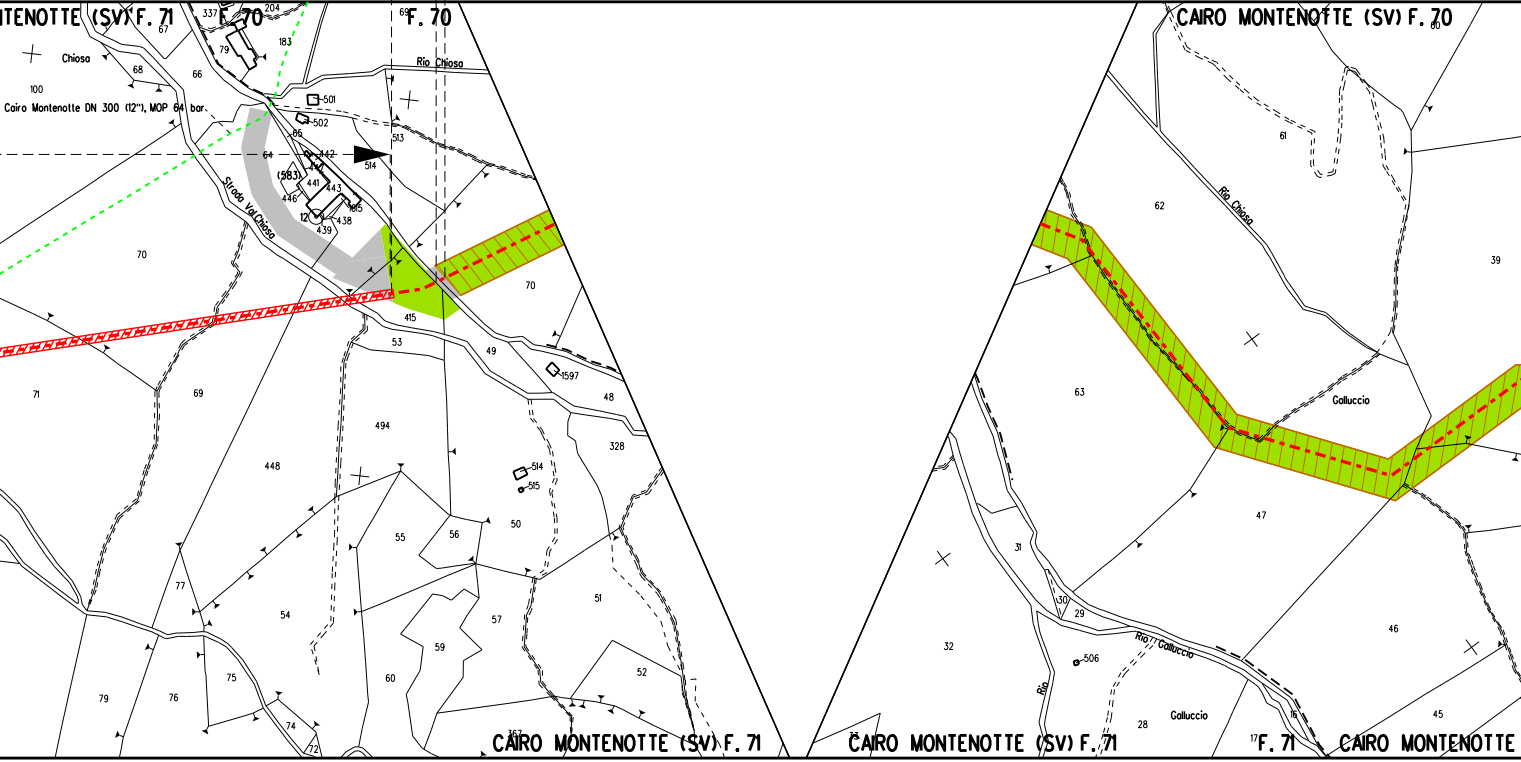

NTENOTTE (SV) F. 71
F. 70
F. 70
CAIRO MONTENOTTE (SV) F. 70
Chiosa
Rio Chiosa
Cairo Montenotte DN 300 (12"), MOP 64 bar
Strada Val Chiosa
Rio Chiosa
Galluccio
Rio Galluccio
Galluccio
Rio
337
204
183
79
67
68
66
100
501
502
86
64
442
514
513
(583)
441
443
446
1815
438
12
439
70
70
415
53
49
1597
48
71
69
494
448
328
514
515
55
56
50
77
54
57
51
59
75
60
52
79
76
74
72
367
69
80
61
62
39
63
47
31
30
29
32
506
46
28
45
16
17
CAIRO MONTENOTTE (SV) F. 71
CAIRO MONTENOTTE (SV) F. 71
F. 71
CAIRO MONTENOTTE

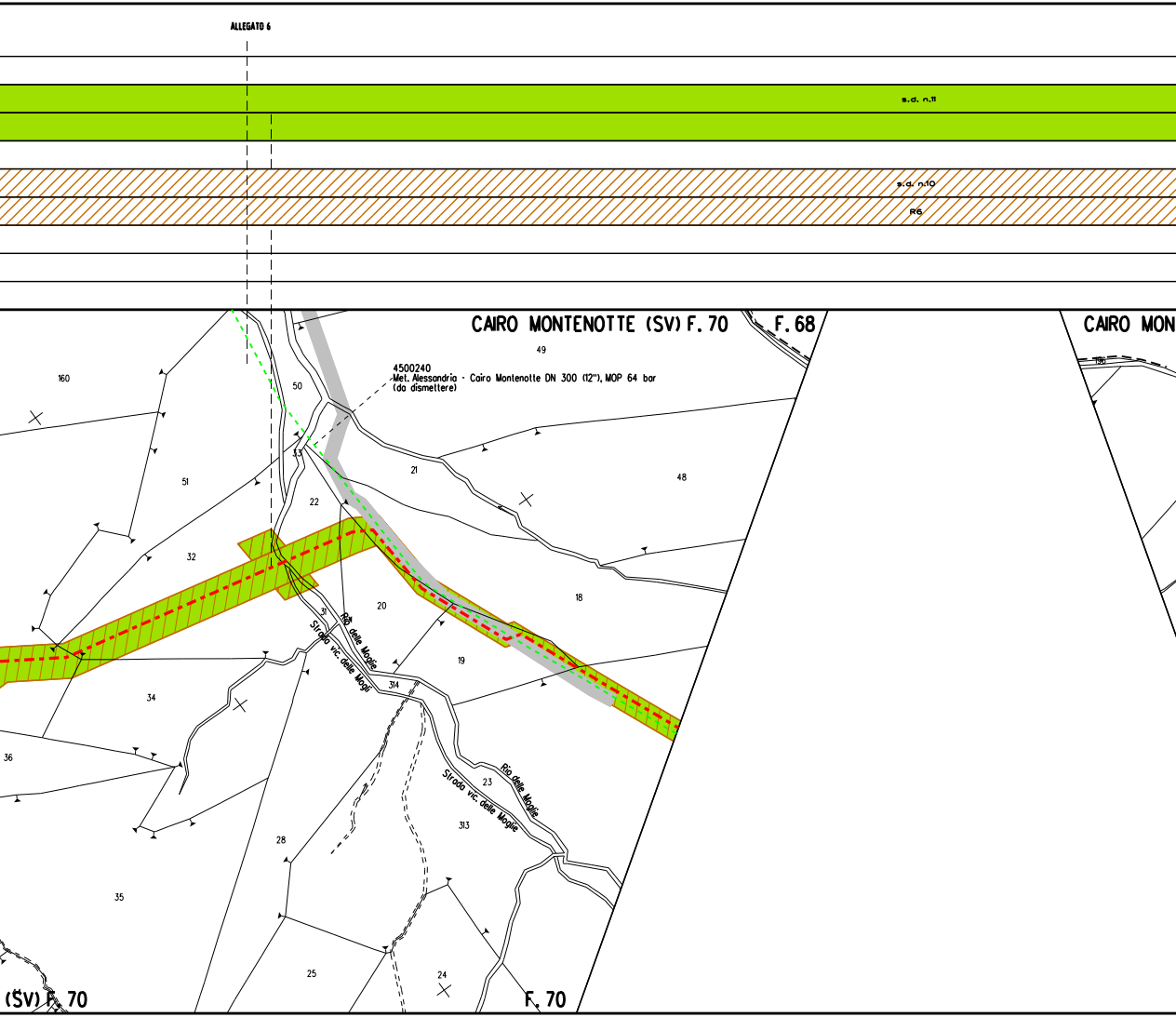
ALLEGATO 6
s.d. n.11
s.d. n.10
R6
CAIRO MONTENOTTE (SV) F. 70
F. 68
CAIRO MON
4500240
Met. Alessandria - Cairo Montenotte DN 300 (12"), MOP 64 bar
(da dismettere)
49
160
50
51
21
48
22
32
20
18
19
34
31
Rio delle Moglie
Strada vic. delle Mogli
314
36
23
Rio delle Moglie
Strada vic. delle Moglie
313
28
35
25
24
(SV) F. 70
F. 70

tipo A

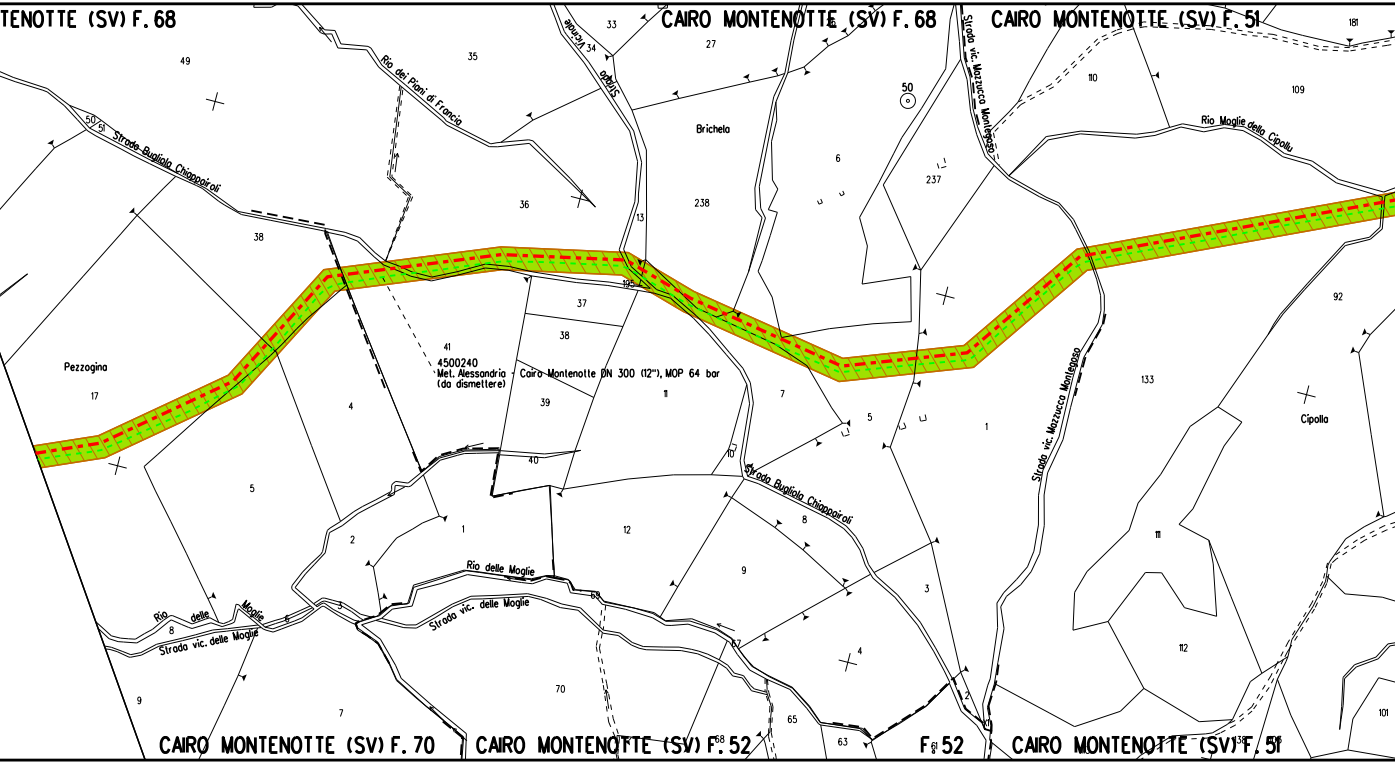
TENOTTE (SV) F. 68
CAIRO MONTENOTTE (SV) F. 68
CAIRO MONTENOTTE (SV) F. 51
CAIRO MONTENOTTE (SV) F. 70
CAIRO MONTENOTTE (SV) F. 52
F. 52
CAIRO MONTENOTTE (SV) F. 51
Strada Bugliola Chiappiroli
Rio dei Piani di Francia
Strada Vicinale
Strada vic. Mazzucco Montegoso
Rio Moglie della Cipollu
Brichelo
Pezzogina
Cipolla
4500240
Met. Alessandria - Cairo Montenotte DN 300 (12"), MOP 64 bar
(da dismettere)
Strada Bugliola Chiappiroli
Strada vic. Mazzucco Montegoso
Rio delle Moglie
Strada vic. delle Moglie
Rio delle Moglie
Strada vic. delle Moglie
49
35
33
34
27
50
181
110
109
36
238
6
237
38
13
195
37
38
41
39
40
11
7
5
1
133
92
17
4
5
2
1
12
8
9
3
4
111
112
8
6
3
9
7
70
63
67
65
63
68
2
101
50
51

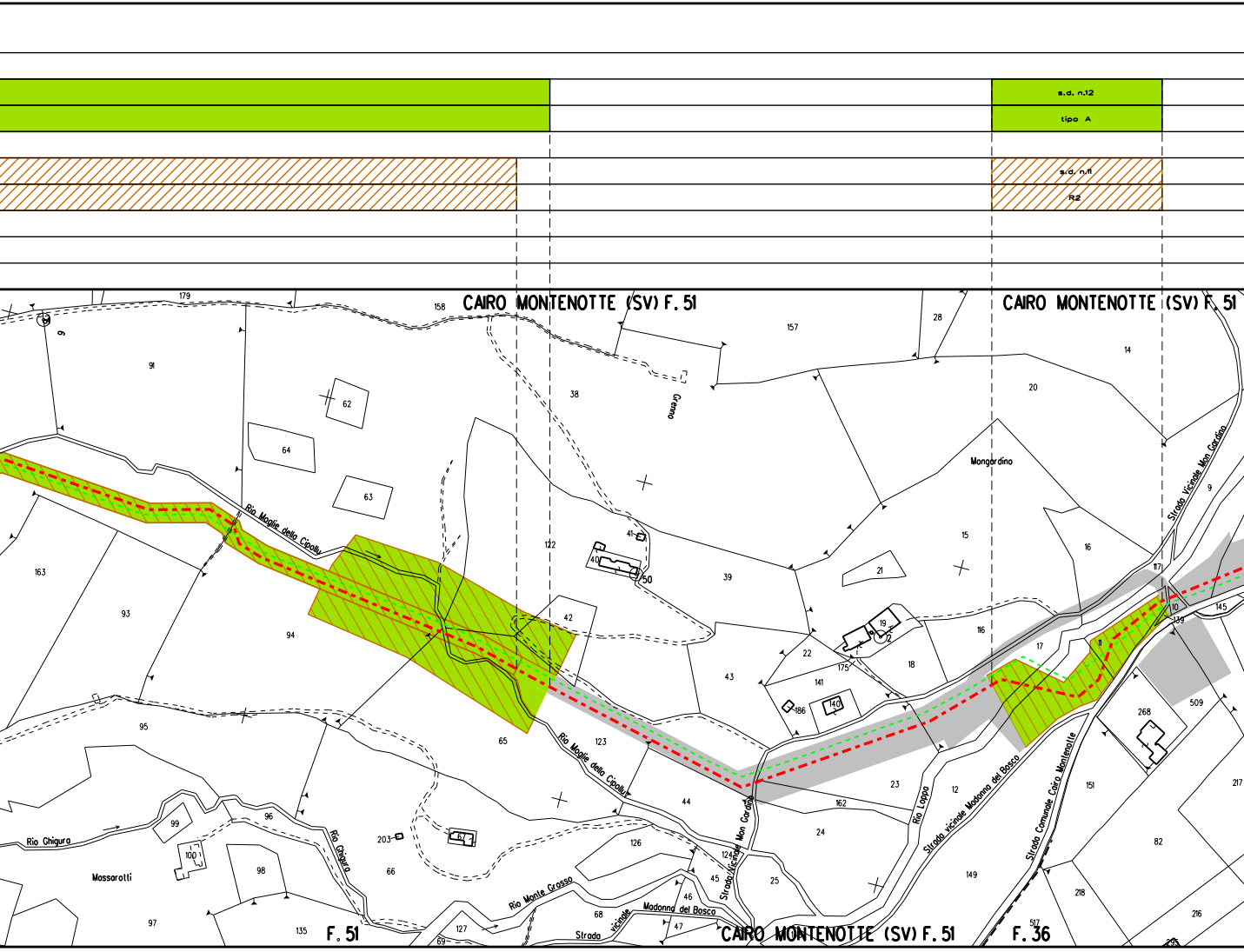
s.d. n.12
tipo A
s.d. n.11
R2
CAIRO MONTENOTTE (SV) F. 51
CAIRO MONTENOTTE (SV) F. 51
179
158
157
28
14
9
91
62
64
63
38
Grenno
20
Mongardino
Strada Vicinale Mon Gardino
9
15
16
21
163
93
94
Rio Moglie della Cipollu
122
41
40
50
39
117
10
145
139
42
116
19
2
17
11
22
175
18
43
141
186
140
95
65
123
Rio Moglie della Cipollu
44
Strada Vicinale Mon Gardino
162
23
Rio Loppo
12
Strada vicinale Madonna del Bosco
Strada Comunale Cairo Montenotte
268
509
151
217
82
24
149
218
216
Rio Ghigura
99
96
Rio Ghigura
203
67
126
124
45
25
100
Massarotti
98
66
Rio Monte Grosso
46
68
Madonna del Bosco
47
Strada vicinale
97
135
F. 51
127
69
CAIRO MONTENOTTE (SV) F. 51
F. 36
517
295

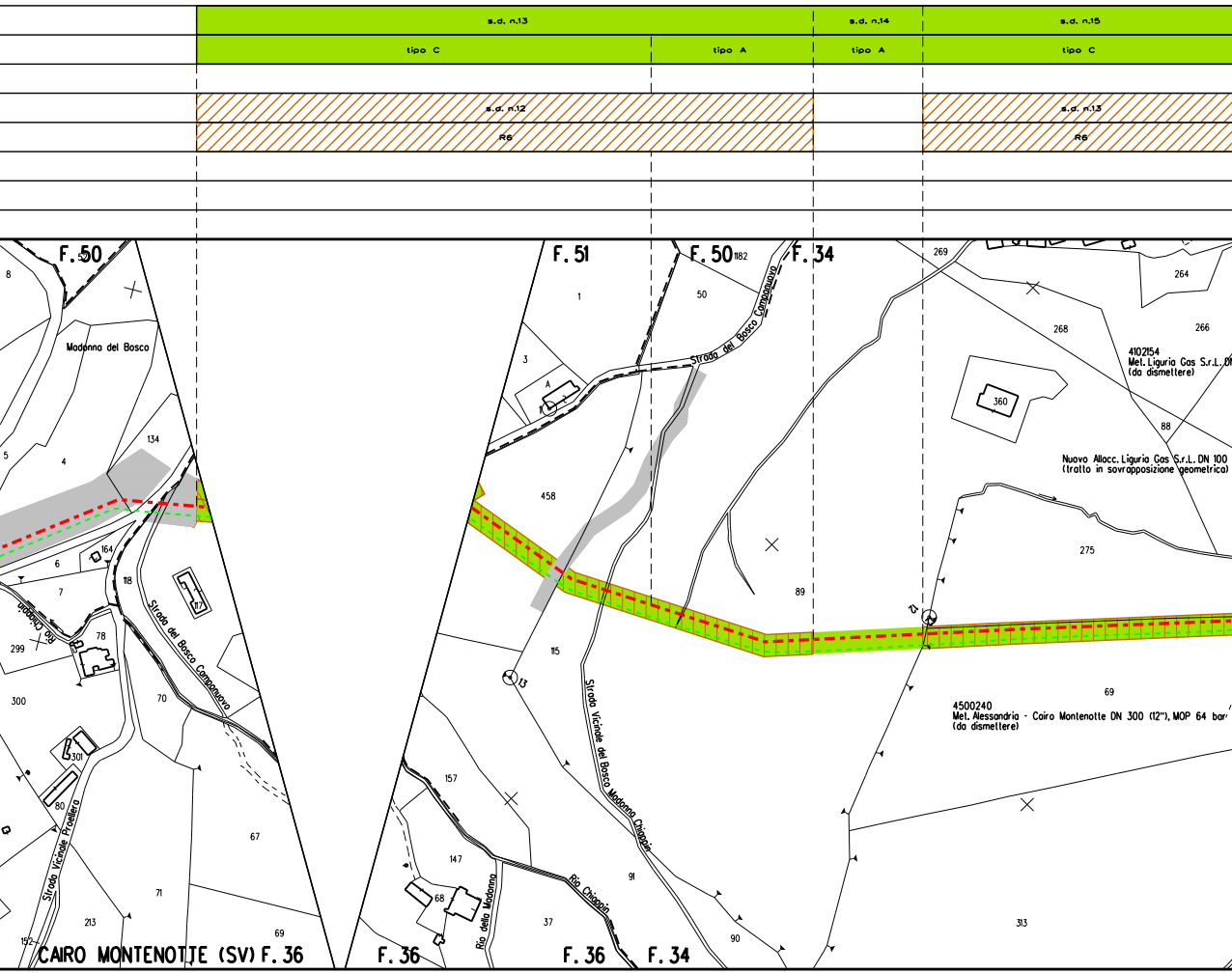
s.d. n.13
s.d. n.14
s.d. n.15
tipo C
tipo A
tipo A
tipo C
s.d. n.12
R6
s.d. n.13
R6
F. 50
F. 51
F. 50
F. 34
Madonna del Bosco
Strada del Bosco Camponuovo
Strada Vicinale del Bosco Madonna Chiappin
Strada Vicinale Proellera
Rio Chiappin
Rio della Madonna
13
12
4102154
Met. Liguria Gas S.r.L. DN
(da dismettere)
Nuovo Allacc. Liguria Gas S.r.L. DN 100
(tratto in sovrapposizione geometrica)
4500240
Met. Alessandria - Cairo Montenotte DN 300 (12"), MOP 64 bar
(da dismettere)
269
264
268
266
360
88
275
69
313
8
5
4
134
164
6
7
118
117
299
78
300
70
301
80
67
71
213
152
69
1
50
1182
3
A
458
89
115
157
147
68
91
37
90
CAIRO MONTENOTTE (SV) F. 36
F. 36
F. 36
F. 34

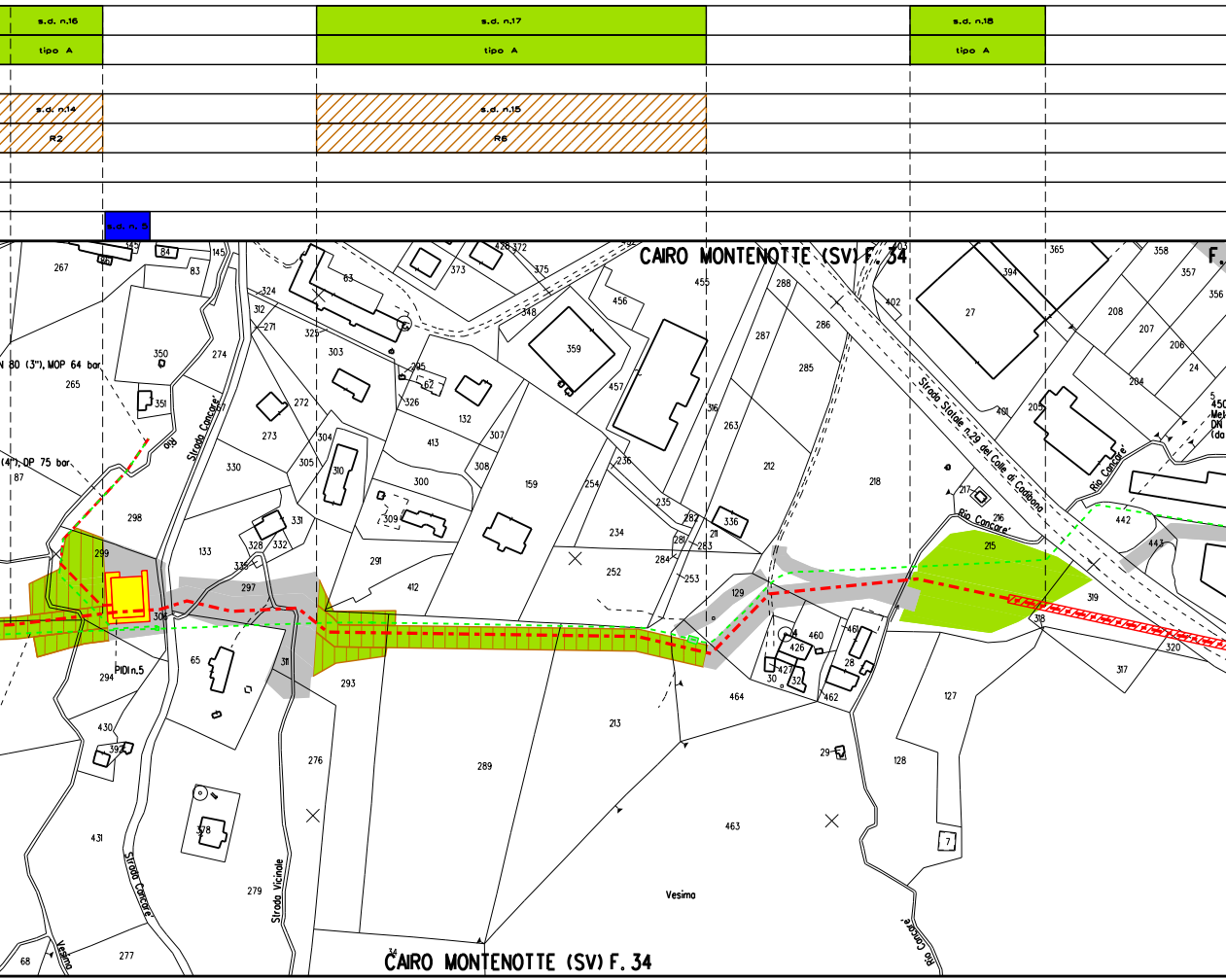
s.d. n.16
tipo A
s.d. n.17
tipo A
s.d. n.18
tipo A
s.d. n.14
R2
s.d. n.15
R6
s.d. n. 8
CAIRO MONTENOTTE (SV) F. 34
N 80 (3"), MOP 64 bar
(4"), DP 75 bar
PIDI n.5
Strada Concore'
Strada Vicinale
Strada Statale n.29 del Colle di Cadibona
Rio Cancare'
Rio
Vesima
Vesimo
CAIRO MONTENOTTE (SV) F. 34
F.

ALLEGATO 7

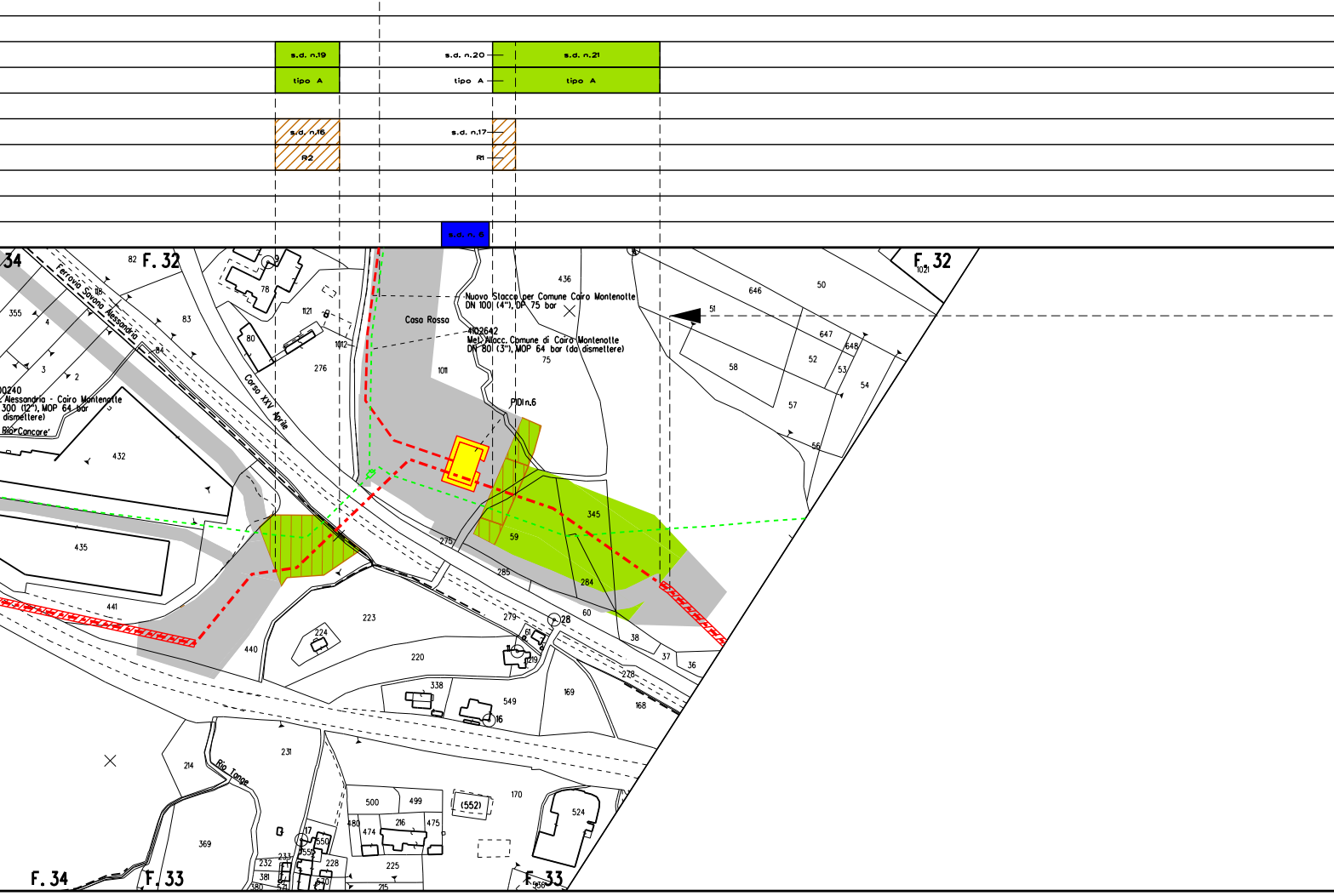
s.d. n.19
tipo A
s.d. n.20
tipo A
s.d. n.21
tipo A
s.d. n.16
R2
s.d. n.17
R1
s.d. n. 6
F. 32
F. 32
34
Ferrovia Savona Alessandria
Corso XXV Aprile
Casa Rossa
Nuovo Stacco per Comune Cairo Montenotte
DN 100 (4"), DP 75 bar
4102642
Met. Allacc. Comune di Cairo Montenotte
DN 80 (3"), MOP 64 bar (da dismettere)
PIDI n.6
00240
Alessandria - Cairo Montenotte
300 (12"), MOP 64 bar
dismettere)
Rio Cancare'
Rio Tange
F. 34
F. 33
F. 33
82
78
9
118
355
4
83
1121
80
1012
276
3
2
84
432
435
441
1011
436
75
646
50
1021
51
647
648
52
53
58
54
57
56
345
59
275
285
284
60
38
37
36
279
28
61
219
11
278
169
168
223
224
440
220
338
549
16
231
214
369
500
499
(552)
170
524
480
474
216
475
17
550
555
233
232
228
225
381
380
52
215
370
536

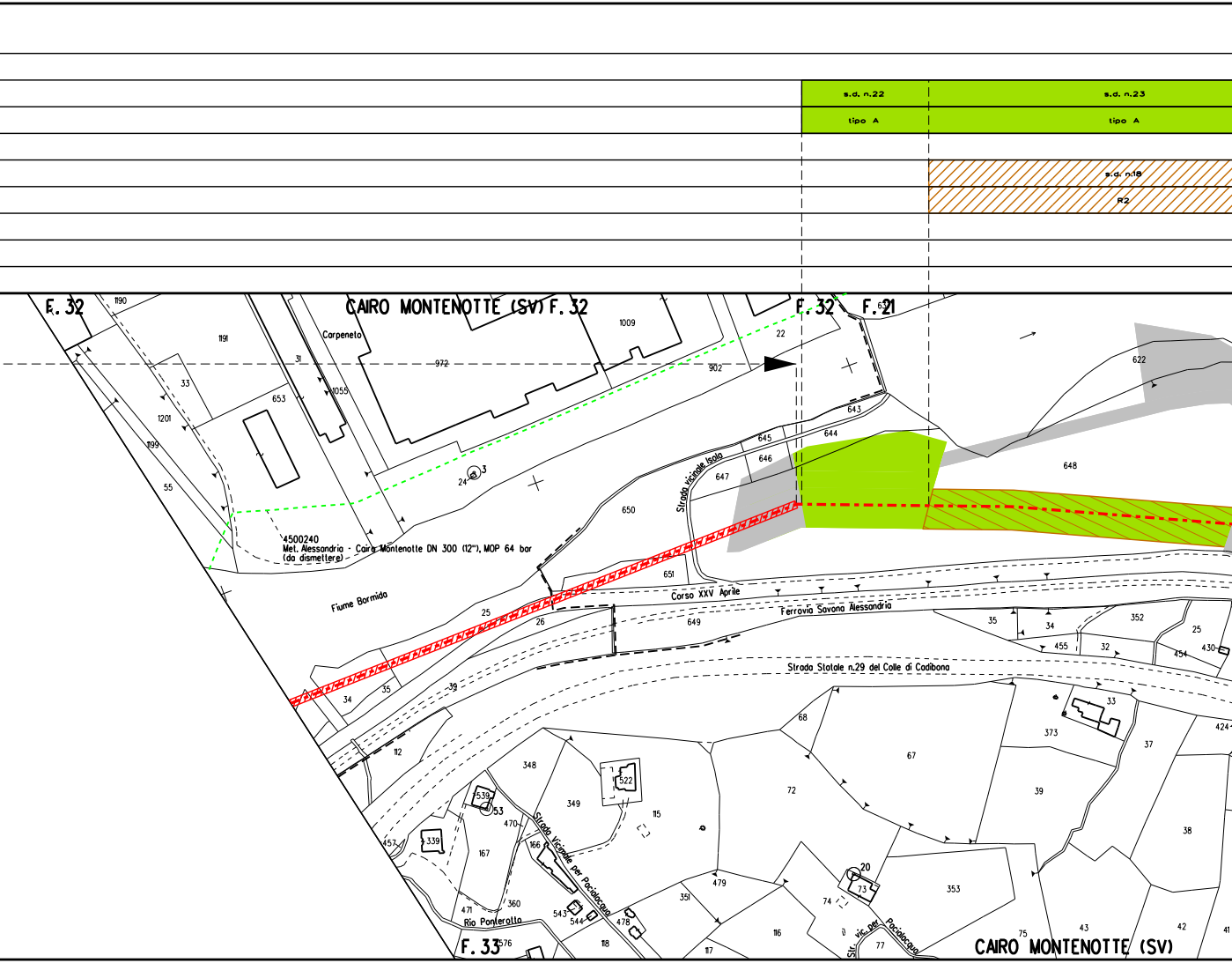
s.d. n.22
tipo A
s.d. n.23
tipo A
s.d. n.18
R2
F. 32
CAIRO MONTENOTTE (SV) F. 32
F. 32
F. 21
Carpeneto
4500240
Met. Alessandria - Cairo Montenotte DN 300 (12"), MOP 64 bar
(da dismettere)
Fiume Bormida
Strada vicinale Isola
Corso XXV Aprile
Ferrovia Savona Alessandria
Strada Statale n.29 del Colle di Cadibona
Strada Vicinale per Paciolacqua
Str. vic. per Paciolacqua
Rio Ponterotto
F. 33
CAIRO MONTENOTTE (SV)
1190
1191
33
1201
1199
55
31
653
1055
972
1009
22
902
622
643
644
645
646
647
648
650
651
649
24
3
25
26
34
35
39
112
35
34
455
32
352
25
430
454
33
373
37
424
68
67
72
39
38
348
349
522
115
539
53
470
339
457
166
167
360
471
543
544
478
118
576
351
479
116
117
20
73
74
353
77
75
43
42
41

ALLEGATO 8

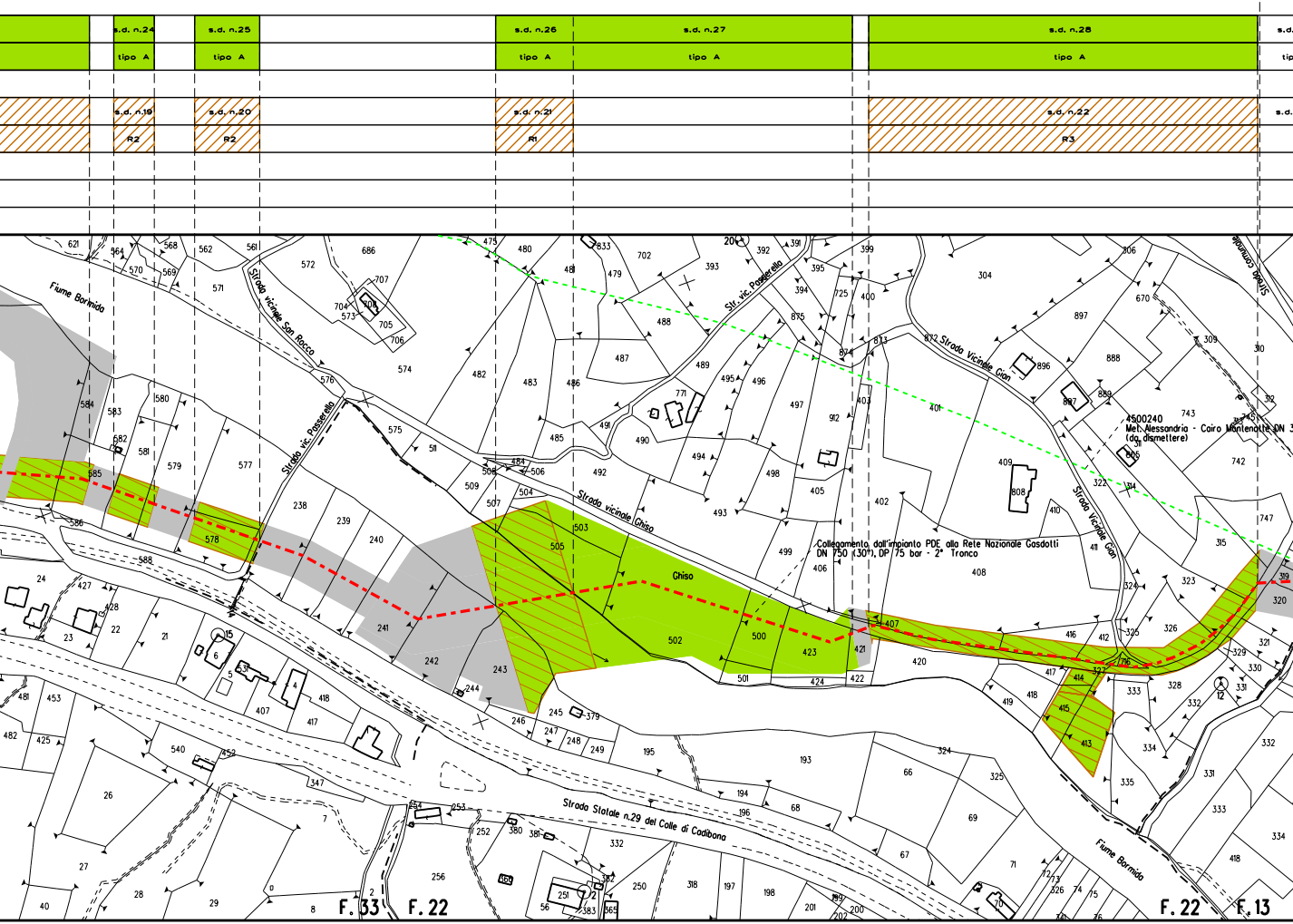
s.d. n.24
tipo A
s.d. n.25
tipo A
s.d. n.26
tipo A
s.d. n.27
tipo A
s.d. n.28
tipo A
s.d. n.19
R2
s.d. n.20
R2
s.d. n.21
R1
s.d. n.22
R3
Fiume Bormida
Strada vicinale San Rocco
Strada vic. Passerella
Str. vic. Passerella
Strada vicinale Ghiso
Ghiso
Strada Vicinale Gian
Strada comunale
4500240
Met. Alessandria - Cairo Montenotte DN 3
(da dismettere)
Collegamento dall'impianto PDE alla Rete Nazionale Gasdotti
DN 750 (30"), DP 75 bar - 2° Tronco
Strada Statale n.29 del Colle di Cadibona
F. 33
F. 22
F. 22
F. 13

ALLEGATO 9

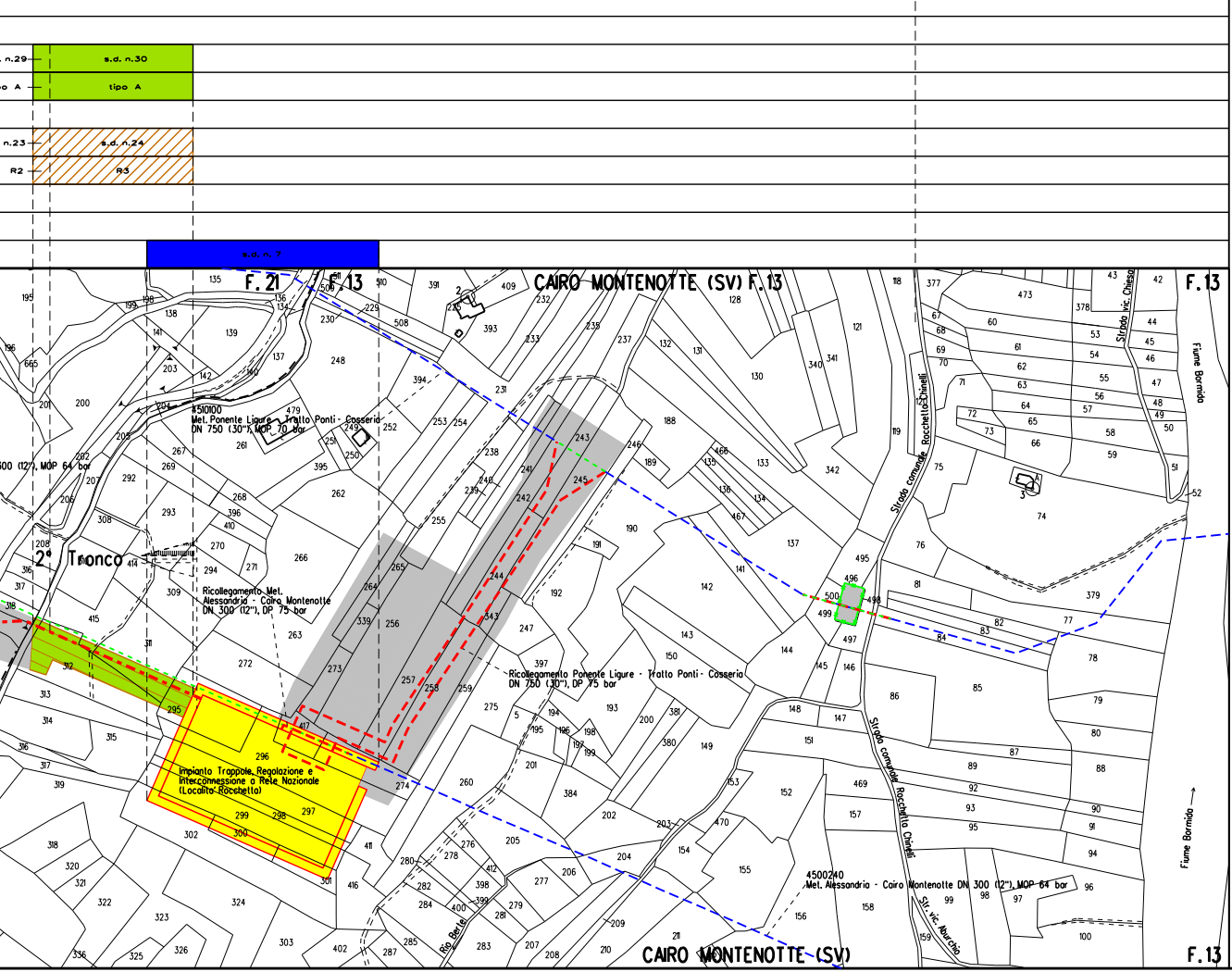
s.d. n.29
s.d. n.30
tipo A
s.d. n.23
s.d. n.24
R2
R3
s.d. n. 7
CAIRO MONTENOTTE (SV) F.13
F. 21
F. 13
F.13
4510100
Met. Ponente Ligure - Tratto Ponti - Cosseria
DN 750 (30"), MOP 70 bar
300 (12"), MOP 64 bar
2° Tronco
Ricollegamento Met. Alessandria - Cairo Montenotte DN 300 (12"), DP 75 bar
Ricollegamento Ponente Ligure - Tratto Ponti - Cosseria DN 750 (30"), DP 75 bar
Impianto Trappole, Regolazione e Interconnessione a Rete Nazionale (Località Rocchetta)
4500240
Met. Alessandria - Cairo Montenotte DN 300 (12"), MOP 64 bar
Strada comunale Rocchetta Chinelli
Strada vic. Chiesa
Str. vic. Aburchia
Rio Berte
Fiume Bormida
CAIRO MONTENOTTE (SV)
F.13

ALLEGATO 1

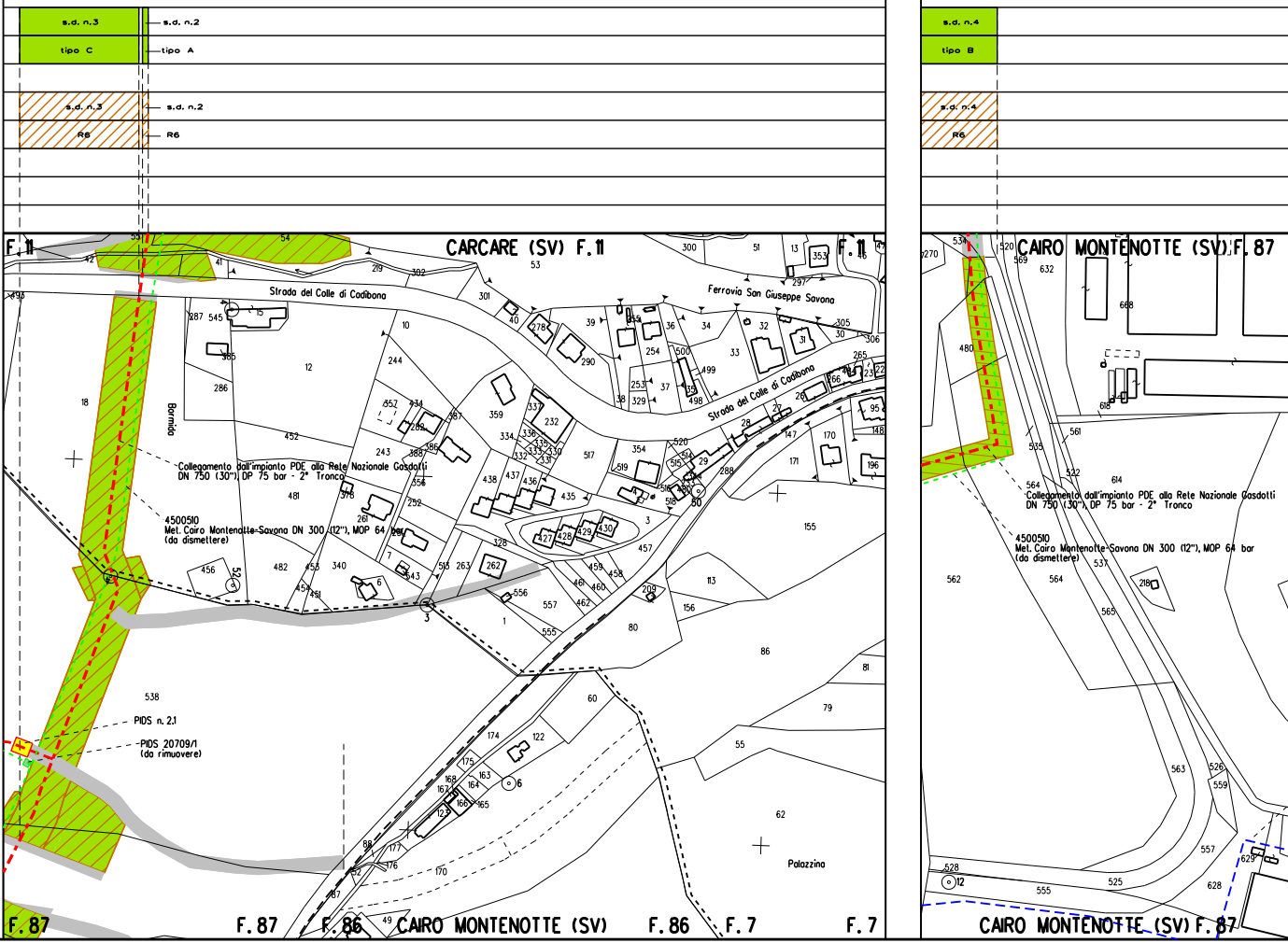
s.d. n.3
s.d. n.2
tipo C
tipo A
s.d. n.3
s.d. n.2
R6
R6
s.d. n.4
tipo B
s.d. n.4
R6
F. 11
CARCARE (SV) F. 11
Strada del Colle di Cadibona
Ferrovia San Giuseppe Savona
Strada del Colle di Cadibona
Bormida
Collegamento dall'impianto PDE alla Rete Nazionale Gasdotti
DN 750 (30"), DP 75 bar - 2° Tronco
4500510
Met. Cairo Montenotte-Savona DN 300 (12"), MOP 64 bar
(da dismettere)
PIDS n. 2.1
PIDS 20709/1
(da rimuovere)
Palazzina
F. 87
F. 87
F. 86
CAIRO MONTENOTTE (SV)
F. 86
F. 7
F. 7
CAIRO MONTENOTTE (SV) F. 87
Collegamento dall'impianto PDE alla Rete Nazionale Gasdotti
DN 750 (30"), DP 75 bar - 2° Tronco
4500510
Met. Cairo Montenotte-Savona DN 300 (12"), MOP 64 bar
(da dismettere)
CAIRO MONTENOTTE (SV) F. 87

ALLEGATO 2

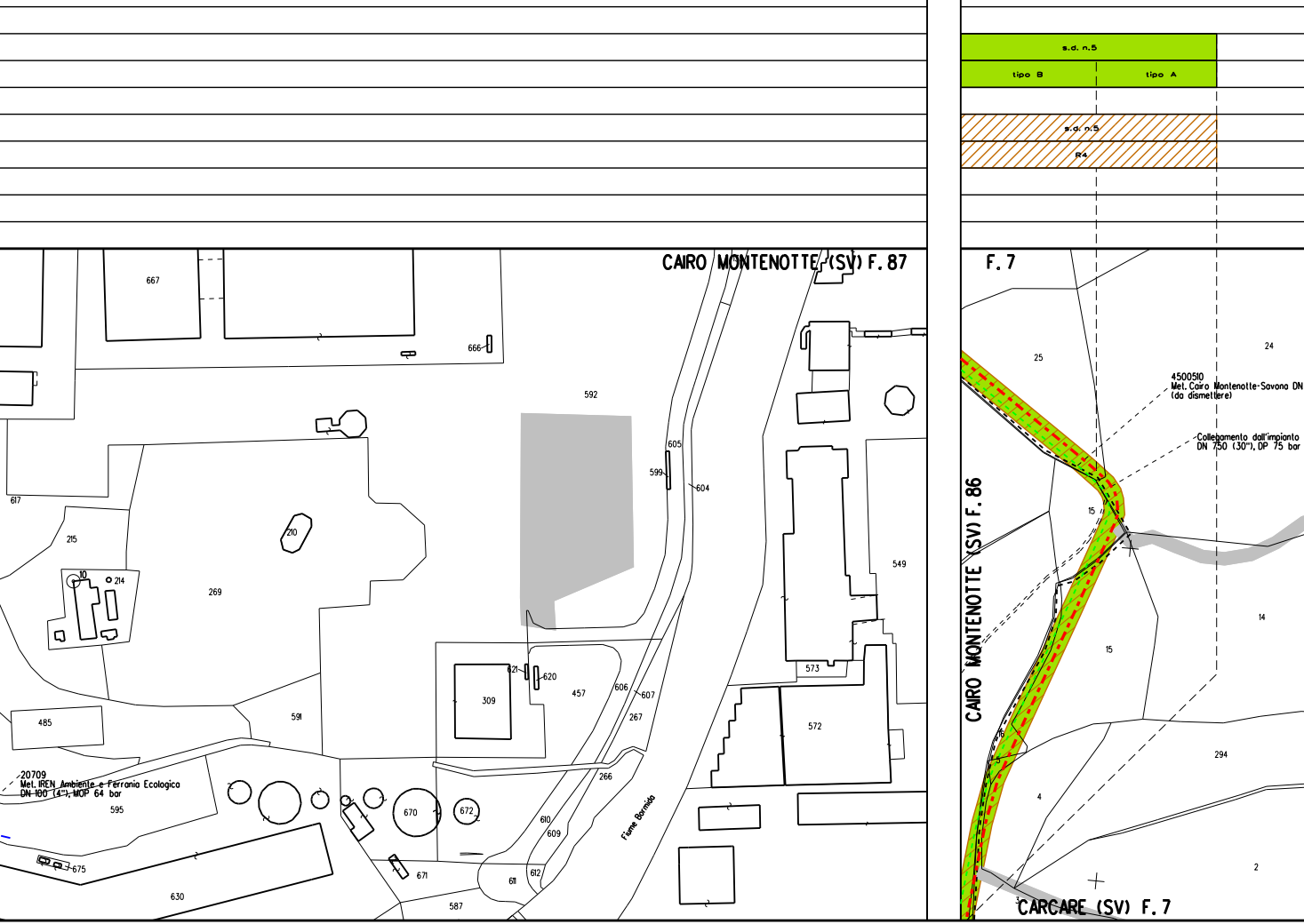
s.d. n.5
tipo B
tipo A
s.d. n.5
R4
CAIRO MONTENOTTE (SV) F. 87
F. 7
CAIRO MONTENOTTE (SV) F. 86
CARCARE (SV) F. 7
4500510
Met. Cairo Montenotte-Savona DN
(da dismettere)
Collegamento dall'impianto
DN 750 (30"), DP 75 bar
20709
Met. IREN Ambiente e Ferrania Ecologica
DN 100 (4"), MOP 64 bar
Fiume Bormida
667
666
592
605
599
604
617
215
210
10
214
269
485
591
309
621
620
457
606
607
267
266
595
670
672
610
609
612
611
671
587
675
630
573
572
549
25
24
15
15
14
16
5
4
294
2
3

ALLEGATO 3

s.d. n.5	
tipo A	
s.d. n.5	
R4	

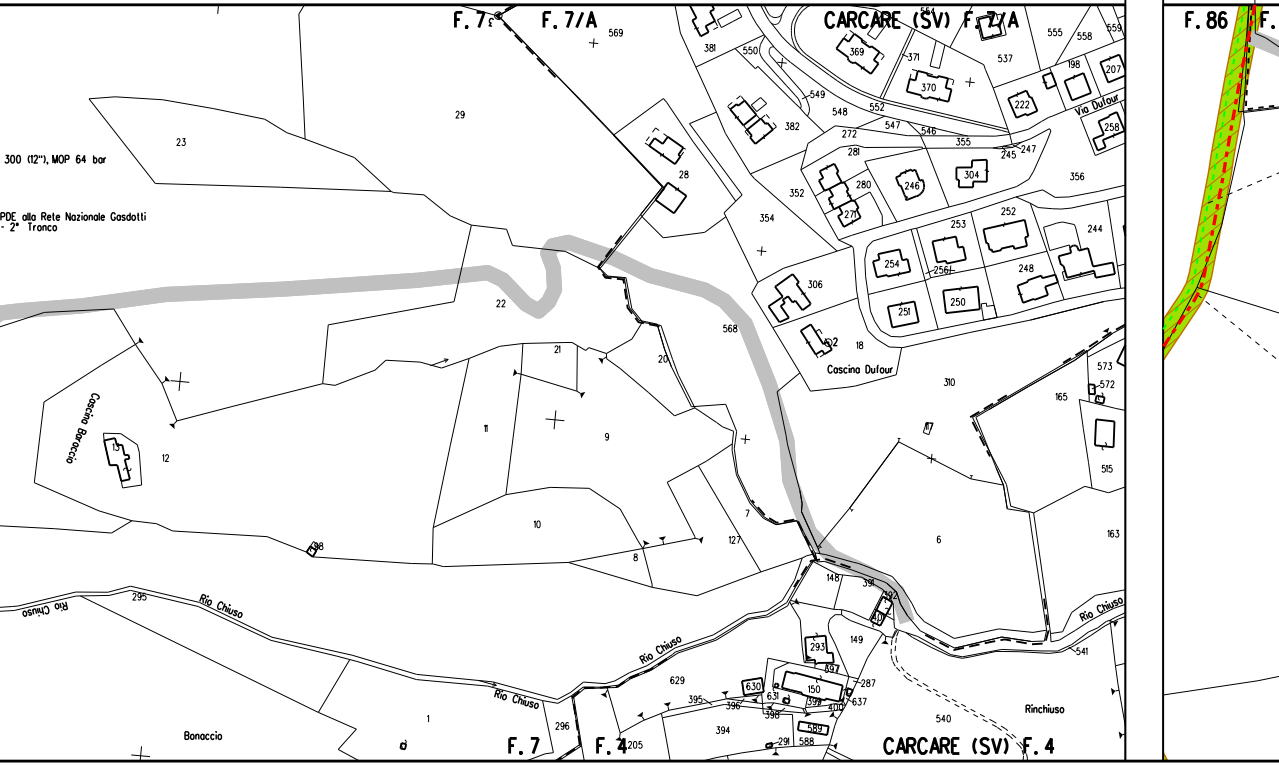

300 (12"), MOP 64 bar
PDE alla Rete Nazionale Gasdotti
- 2° Tronco
F. 7
F. 7/A
CARCARE (SV) F. 7/A
F. 86
F.
Via Dufour
Cascina Dufour
Cascina Baroccio
Rio Chiuso
Rio Chiuso
Rio Chiuso
Rio Chiuso
Bonaccio
Rinchiuso
F. 7
F. 4
CARCARE (SV) F. 4
569
29
23
28
381
550
549
548
382
369
371
370
537
555
558
559
198
207
222
258
552
547
546
272
281
355
245
247
280
246
304
356
352
271
354
253
252
244
254
256
248
251
250
306
18
22
21
20
568
11
9
12
13
10
8
7
127
6
310
165
573
572
515
163
541
148
391
392
140
149
293
297
150
287
630
631
399
637
400
396
395
629
296
589
398
394
291
588
205
540
295
88
1

ALLEGATO 4

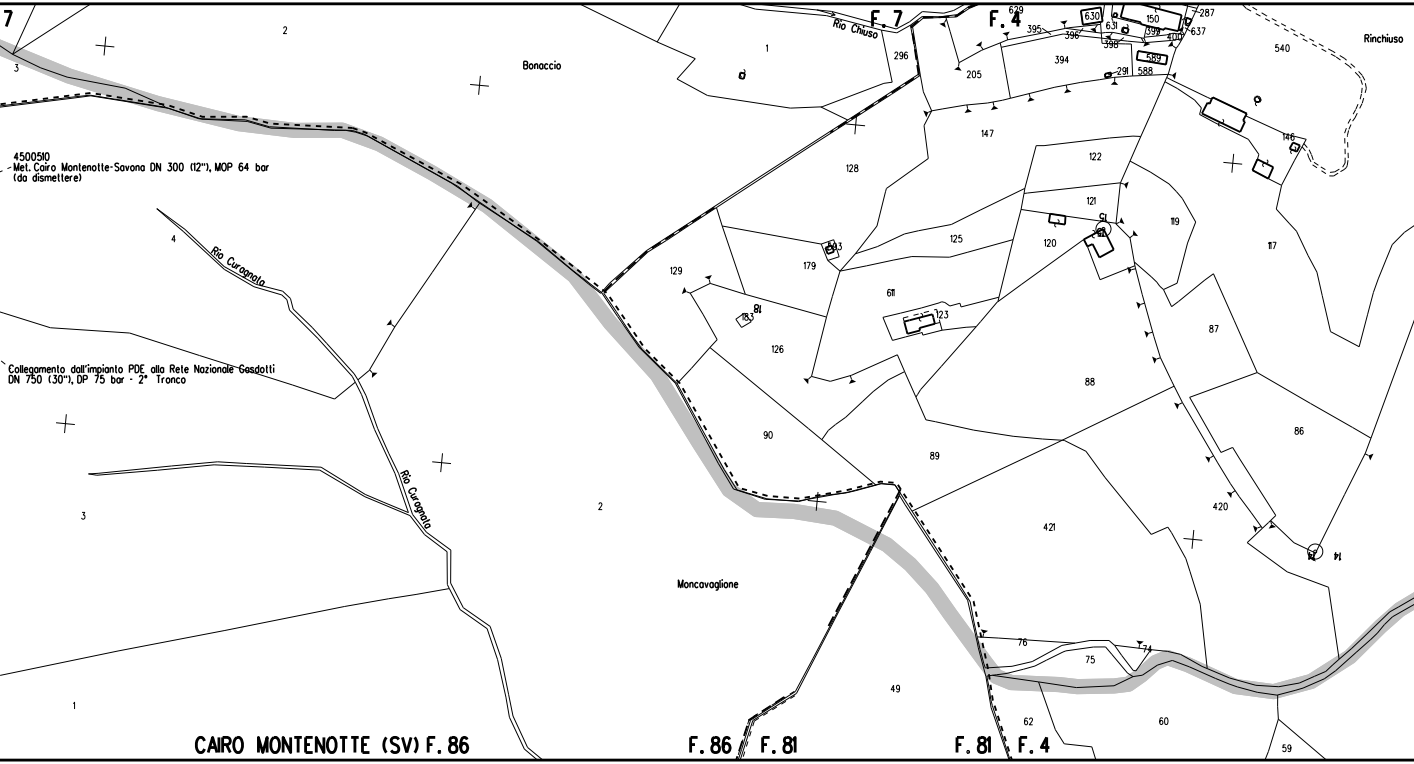
7
3
2
Bonaccio
1
F. 7
Rio Chiuso
296
F. 4
629
630
150
287
631
637
395
396
399
400
398
394
589
291
588
205
540
Rinchiuso
147
122
146
128
121
119
4500510
Met. Cairo Montenotte-Savona DN 300 (12"), MOP 64 bar
(da dismettere)
4
Rio Curagnata
125
120
117
129
179
123
611
183
126
87
Collegamento dall'impianto PDE alla Rete Nazionale Gasdotti
DN 750 (30"), DP 75 bar - 2° Tronco
88
90
86
89
3
Rio Curagnata
2
420
421
Moncavaglione
76
75
74
1
49
62
60
59
CAIRO MONTENOTTE (SV) F. 86
F. 86
F. 81
F. 81
F. 4

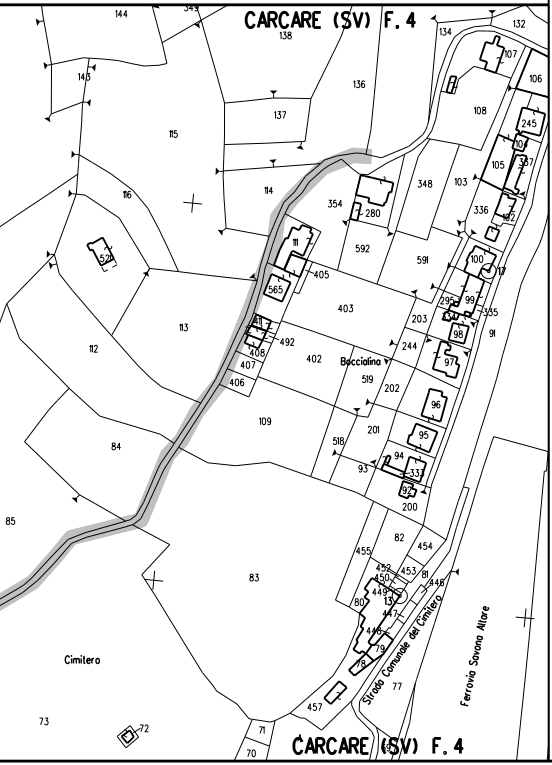
CARCARE (SV) F. 4
Bocciolina
Cimitero
Strada Comunale del Cimitero
Ferrovia Savona Altare
CARCARE (SV) F. 4

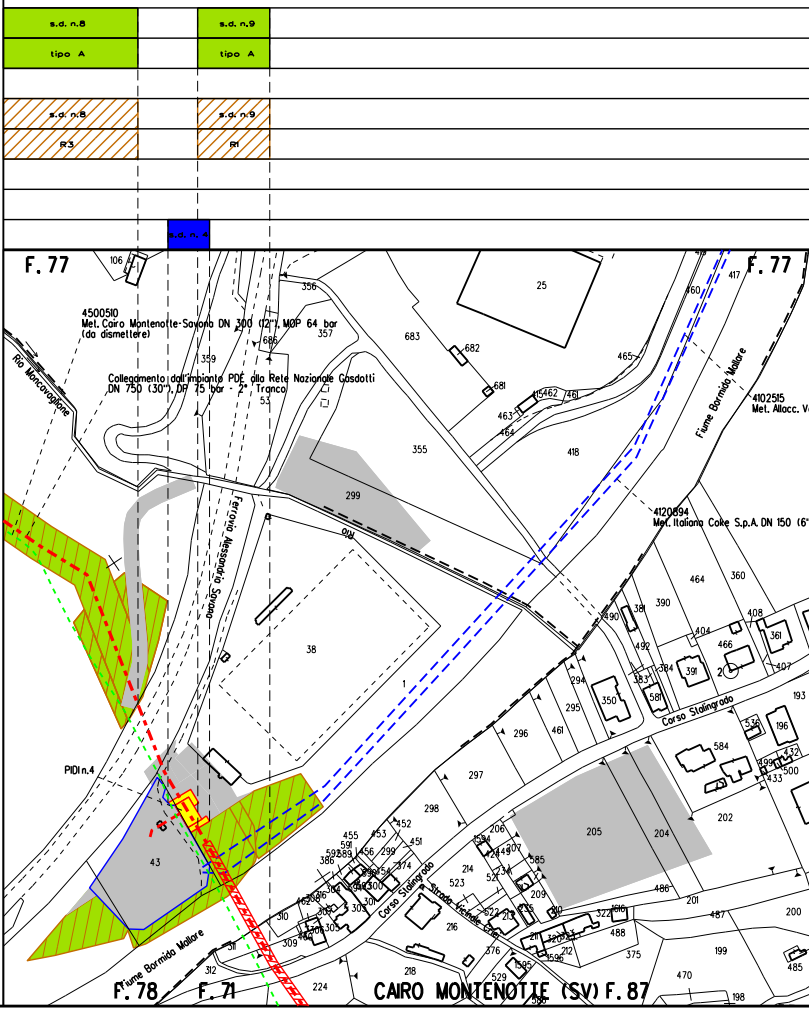
s.d. n.8
tipo A
s.d. n.9
tipo A
s.d. n.8
R3
s.d. n.9
R1
s.d. n. 4
F. 77
F. 77
4500510
Met. Cairo Montenotte-Savona DN 300 (12"), MOP 64 bar
(da dismettere)
Collegamento dall'impianto PDE alla Rete Nazionale Gasdotti
DN 750 (30"), DP 75 bar - 2° Tronco
Rio Moncavaglione
Ferrovia Alessandria Savona
Rio
Fiume Bormida Mallare
4102515
Met. Allacc. V
4120894
Met. Italiana Coke S.p.A. DN 150 (6"
Corso Stalingrado
Corso Stalingrado
Strada Vicinale Cr
PIDI n.4
Fiume Bormida Mallare
F. 78
F. 71
CAIRO MONTENOTTE (SV) F. 87

ALLEGATO 5

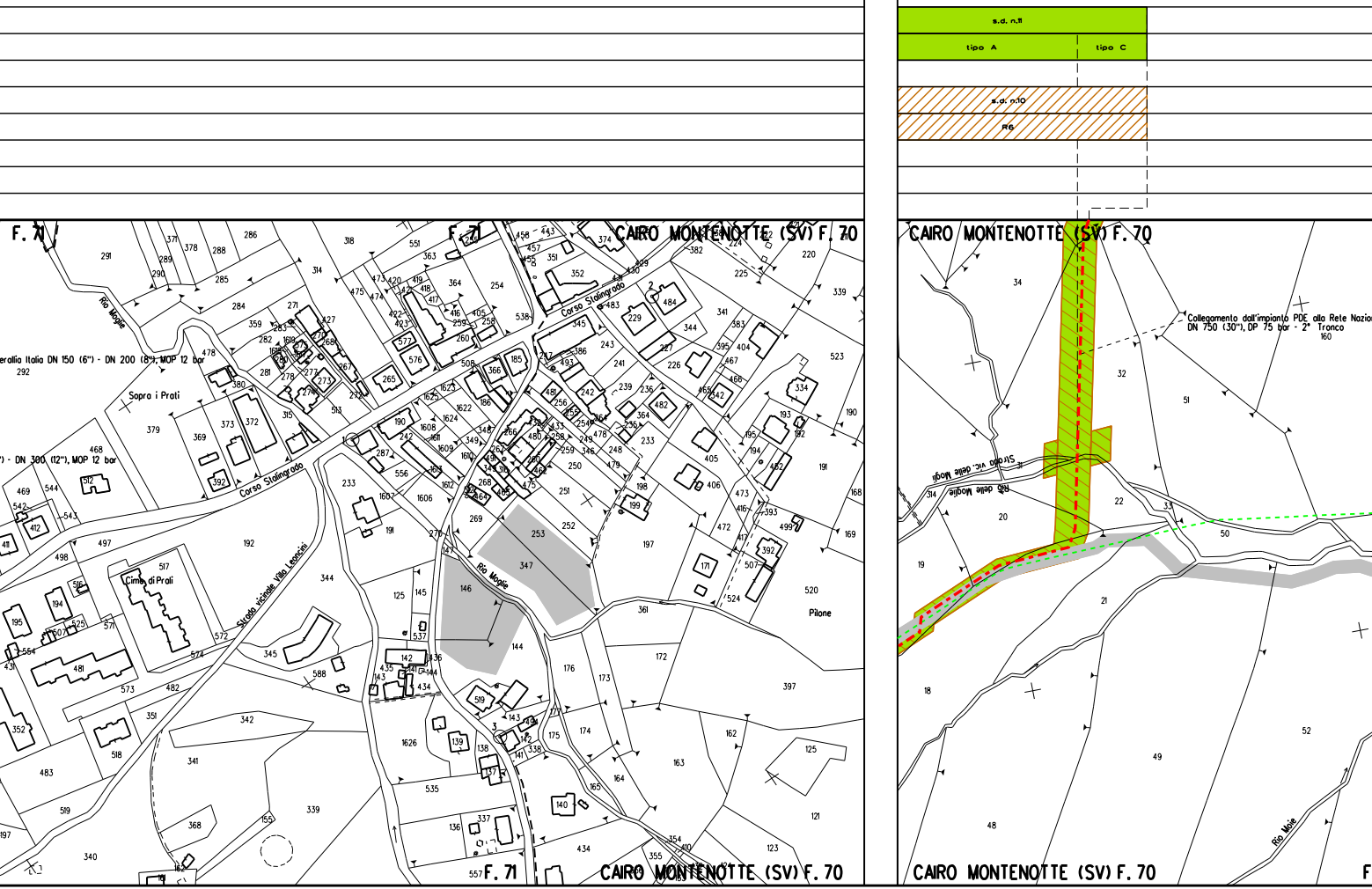
s.d. n.11
tipo A
tipo C
s.d. n.10
R6
F. 71
F. 71
CAIRO MONTENOTTE (SV) F. 70
CAIRO MONTENOTTE (SV) F. 70
erallia Italia DN 150 (6") - DN 200 (8"), MOP 12 bar
") - DN 300 (12"), MOP 12 bar
Sopra i Prati
Rio Moglie
Corso Stalingrado
Corso Stalingrado
Strada vicinale Villa Leoncini
Cima di Prati
Pilone
F. 71
CAIRO MONTENOTTE (SV) F. 70
CAIRO MONTENOTTE (SV) F. 70
Collegamento dall'impianto PDE alla Rete Nazio
DN 750 (30"), DP 75 bar - 2° Tronco
Strada vic. delle Mogli
Rio delle Moglie
Rio Moie
F

ALLEGATO 6

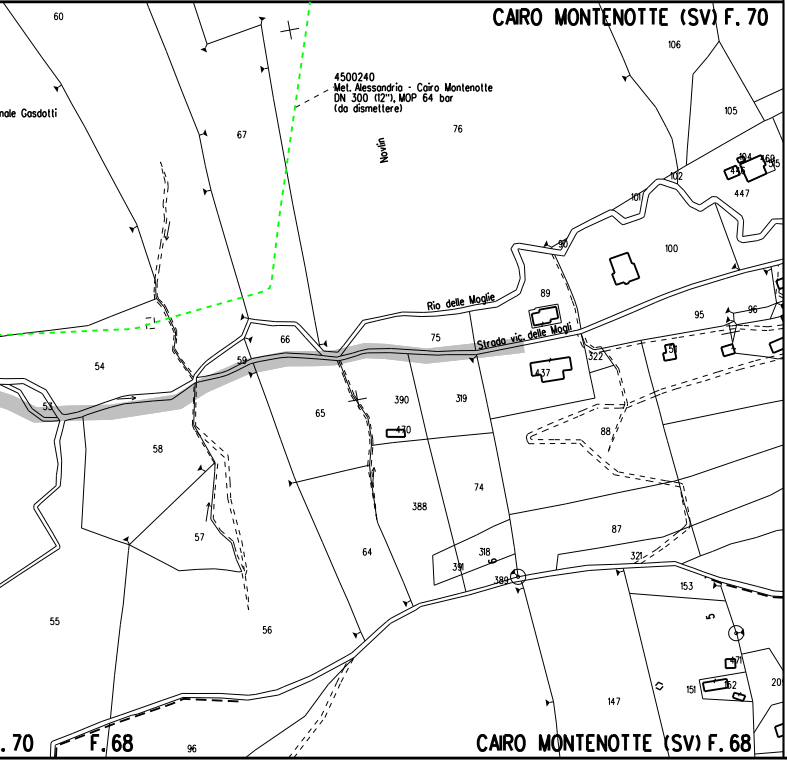
CAIRO MONTENOTTE (SV) F. 70
4500240
Met. Alessandria - Cairo Montenotte
DN 300 (12"), MOP 64 bar
(da dismettere)
nale Gasdotti
Novin
Rio delle Moglie
Strada vic. delle Mogli
. 70
F. 68
CAIRO MONTENOTTE (SV) F. 68

ALLEGATO 7

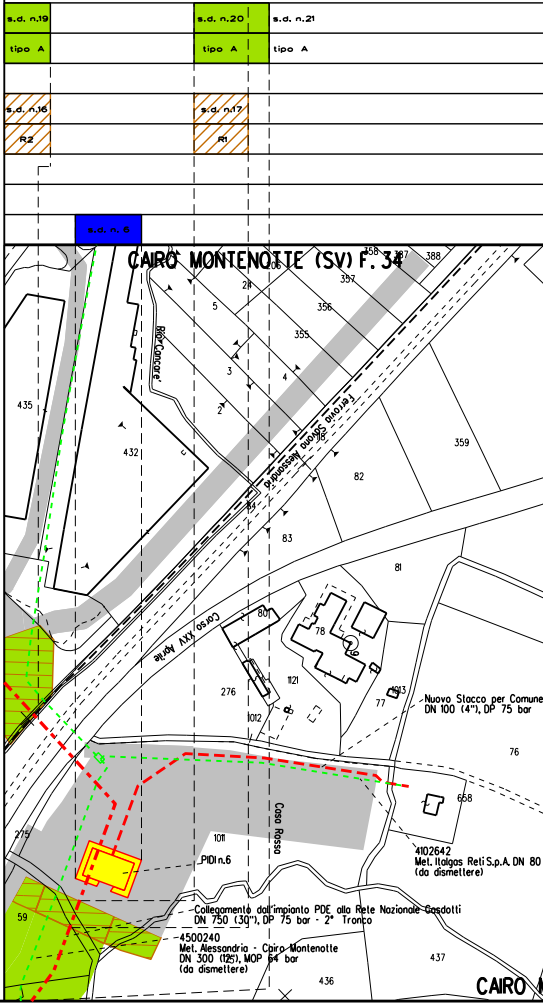
s.d. n.19
tipo A
s.d. n.20
tipo A
s.d. n.21
tipo A
s.d. n.16
R2
s.d. n.17
R1
s.d. n. 6
CAIRO MONTENOTTE (SV) F. 34
Rio Cancare
Ferrovia Savona Alessandria
Corso XXV Aprile
Nuovo Stacco per Comune
DN 100 (4"), DP 75 bar
Casa Rossa
PIDI n.6
4102642
Met. Italgas Reti S.p.A. DN 80
(da dismettere)
Collegamento dall'impianto PDE alla Rete Nazionale Gasdotti
DN 750 (30"), DP 75 bar - 2° Tronco
4500240
Met. Alessandria - Cairo Montenotte
DN 300 (12"), MOP 64 bar
(da dismettere)
CAIRO

ALLEGATO 8

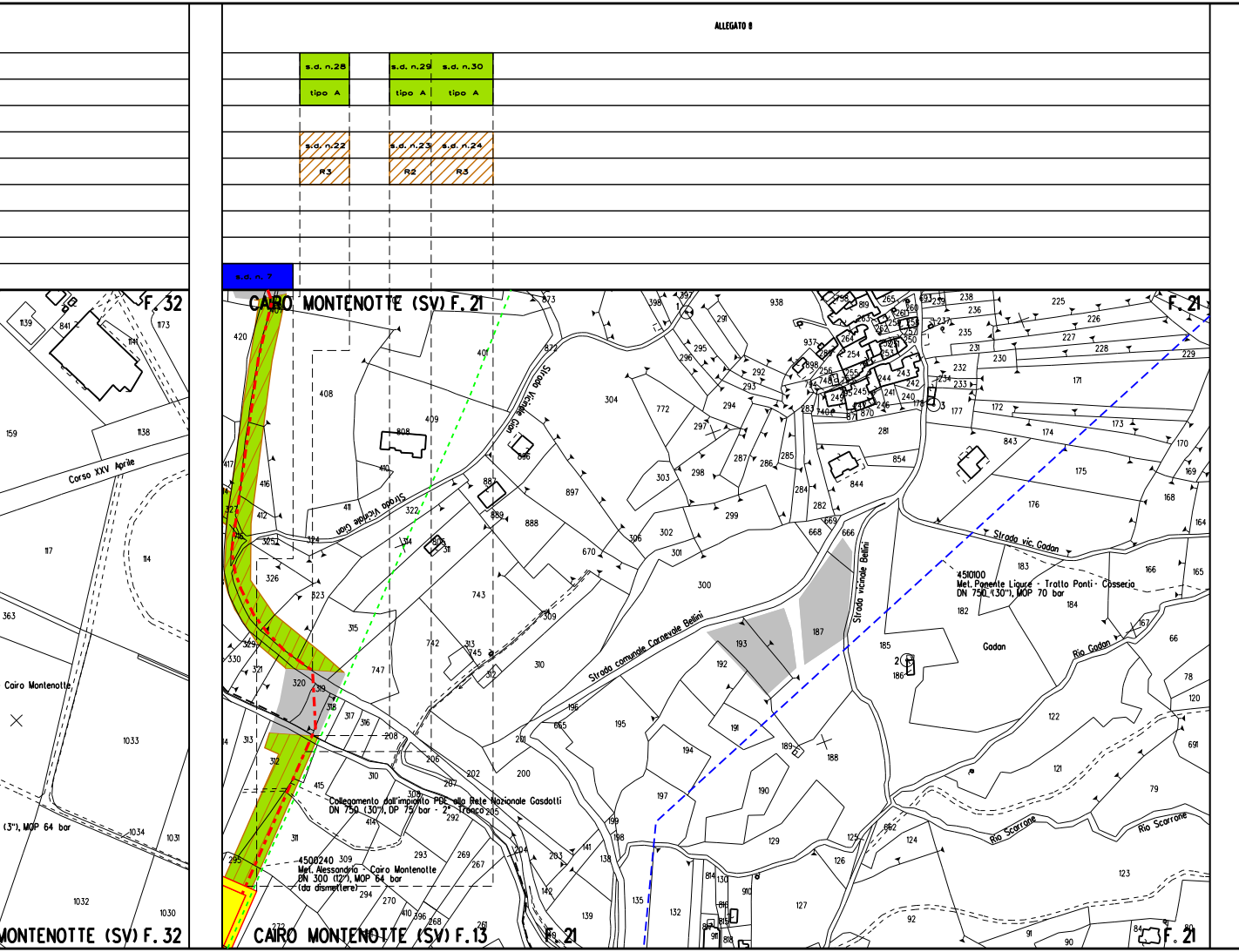
s.d. n.28
tipo A
s.d. n.29
tipo A
s.d. n.30
tipo A
s.d. n.22
R3
s.d. n.23
R2
s.d. n.24
R3
s.d. n. 7
CAIRO MONTENOTTE (SV) F. 21
F. 32
F. 21
Corso XXV Aprile
Cairo Montenotte
Strada Vicinale Gion
Strada comunale Carnevale Bellini
Strada vicinale Bellini
Strada vic. Gadan
Gadan
Rio Gadan
Rio Scarrone
4510100
Met. Ponente Ligure - Tratto Ponti - Cosseria
DN 750 (30"), MOP 70 bar
Collegamento dall'impianto PDE alla Rete Nazionale Gasdotti
DN 750 (30"), DP 75 bar - 2° Tronco
4500240
Met. Alessandria - Cairo Montenotte
DN 300 (12"), MOP 64 bar
(da dismettere)
(3"), MOP 64 bar
MONTENOTTE (SV) F. 32
CAIRO MONTENOTTE (SV) F. 13
F. 21
F. 21

ALLEGATO 9

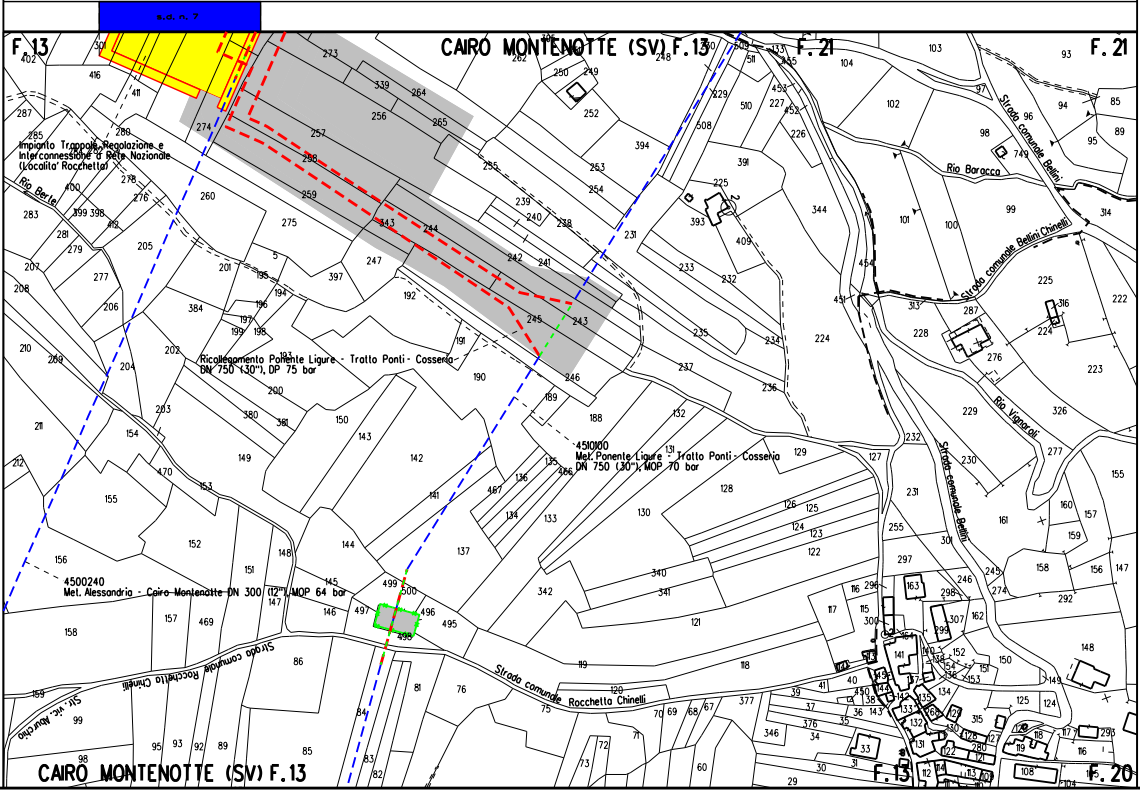
s.d. n. 7
F. 13
CAIRO MONTENOTTE (SV) F.13
F. 21
F. 21
Impianto Trappole, Regolazione e Interconnessione a Rete Nazionale (Localita' Rocchetta)
Rio Berte
Ricollegamento Ponente Ligure - Tratto Ponti - Cosseria DN 750 (30"), DP 75 bar
4510100
Met. Ponente Ligure - Tratto Ponti - Cosseria DN 750 (30"), MOP 70 bar
4500240
Met. Alessandria - Cairo Montenotte DN 300 (12"), MOP 64 bar
Strada comunale Rocchetta Chinelli
Str. vic. Aburchio
Rio Baracca
Strada comunale Bellini
Strada comunale Bellini Chinelli
Rio Vignaroli
Strada comunale Bellini
CAIRO MONTENOTTE (SV) F.13
F. 13
F. 20

LEGENDA

SIMBOLOGIA

- ■
- [n]
- ▨ [n]
- [n]
- ■
- ■

SIMBOLOGIA

TEMATICA

AREA DI OCCUPAZIONE TEMPORANEA

INERBIMENTI [numero scheda di dettaglio]

RIMBOSCHIMENTO CON PIANTAGIONE DIFFUSA
[numero scheda di dettaglio]

IMPIANTI FUORI TERRA
[numero scheda di dettaglio]

IMPIANTI IN PROGETTO

IMPIANTI ESISTENTI

DI LINEA

- Metanodotto In progetto
- Metanodotti In progetto
- Altri metanodotti in progetto
- Gasdotto Snam Rete Gas da porre fuori esercizio e recuperare
- Gasdotto Snam Rete Gas In esercizio
- Gallerie, Tunnel, Mini-Microtunnel, Raise Borer e Toc
- Tratto di tubazione esistente da mantenere in esercizio (Tratto dove posare solo cavo telecomando)
- Tubo Portacavo
- Tubo di Protezione posato con Trivella Spingitubo o scavo a cielo aperto

Il presente disegno e' di proprieta' aziendale - La societa' tutelera' i propri diritti a termine di legge.

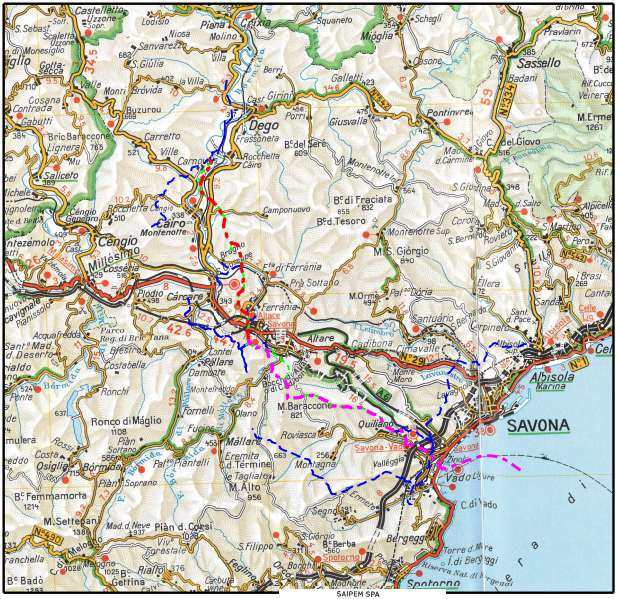
SAVONA
Albisola Marina
Vado Ligure
Spotorno
Bergeggi
Quiliano
Cairo Montenotte
Carcare
Altare
Millesimo
Cengio
Dego
Sassello

COROGRAFIA 1:400000

SAIPEM SPA
Il Progettista
Dott. Ing. A. PARLATO iscritto all'ordine
degli ingegneri della Provincia di Avellino al n. 2095
Tel 0721.1686481 - Fax 0721.1682019
C.F. e P.IVA 00825790157
Angelina Parlato

Documento firmato da:
PARLATO ANGELINA
22.03.2024 09:43:37 UTC

0	Marzo 2024	EMISSIONE	Baldassarri	Sciosci	Stefani
Indice	DATA	DESCRIZIONE	ELABORATO	VERIFICATO	APPROVATO

PROPRIETARIO snam	**PROGETTISTA** SAIPEM	Dis. SNAM n.: PG-VEG2000-55E-11125 Dis. SAIPEM n.: LB-55E-81125
Progetto FSRU Alto Tirreno e Collegamento alla Rete Nazionale Gasdotti: Collegamento dall'impianto PDE alla Rete Nazionale Gasdotti DN 750 (30"), DP 75 bar - 2° Tronco		Revisione 0 Comm. Saipem 02313-370 Comm. Snam NQ/R23350 Cod. Tec. -
PLANIMETRIA CATASTALE CON PROGETTO DI RIPRISTINO VEGETAZIONALE		Fg. 1 di 1 Scala 1:2000

Il presente disegno e' di proprieta' aziendale - La societa' tutelera' i propri diritti a termine di legge.