



COROGRAFIA Scala 1:100.000

Il presente disegno e' di proprieta' aziendale - La Societa' tutelera' i propri diritti a termine di legge.

1	Mar. 2024	Revisione per aggiornamento tracciati	Vagni A.	Sciosci L.	Stefani F.										
0	Giu. 2023	Emissione	Vagni A.	Sciosci L.	Stefani F.										
INDICE	DATA	REVISIONI	ELABORATO	VERIFICATO	APPROVATO										
  Rif. SA: Comm. 023113-370 / Dis. LB-D-81201			Cod. tec. NQ/R23350												
			Fg. 1 di 4												
<b>Progetto FSRU Alto Tirreno e Collegamento            alla Rete Nazionale Gasdotti</b> <b>Allacciamento FSRU Alto Tirreno (tratto a terra)            DN 650 (26"), DP 100 bar</b>			Dis. PG-SN-D-11201												
			INDICE <table border="1" style="display: inline-table; vertical-align: middle;"> <tr> <td>0</td> <td>1</td> <td></td> <td></td> <td></td> <td></td> <td></td> <td></td> <td></td> <td></td> </tr> </table>			0	1								
			0	1											
Scala 1:10.000															
<b>STRUMENTI DI TUTELA NAZIONALE</b>			Sostituisce il ...												
			Sostituito dal ...												

# Progetto FSRU Alto Tirreno e Collegamento alla Rete Nazionale Gasdotti

1	Mar. 2024	Revisione per aggiornamento tracciati	Vagni A	Sciosci L.	Stefani F.
0	Giu. 2023	Emissione	Vagni A	Sciosci L.	Stefani F.
INDICE	DATA	REVISIONI	ELABORATO	VERIFICATO	APPROVATO
			Cod. tec.	NQ/R23350	
			Dis.	PG-SN-D-11201	

Foglio  
**2**  
di 4  
Scala  
1:10.000

Allacciamento FSRU Alto Tirreno (tratto a terra) DN 650 (26"), DP 100 bar

## STRUMENTI DI TUTELA NAZIONALE



Rif. SA: Comm. 023113-370 / Dis. LB-D-81201

### METANODOTTI IN PROGETTO

Allacciamento FSRU Alto Tirreno (tratto a terra) DN 650 (26"), DP 100 bar – Tav. 1



# Progetto FSRU Alto Tirreno e Collegamento alla Rete Nazionale Gasdotti

Allacciamento FSRU Alto Tirreno (tratto a terra) DN 650 (26"), DP 100 bar

## STRUMENTI DI TUTELA NAZIONALE

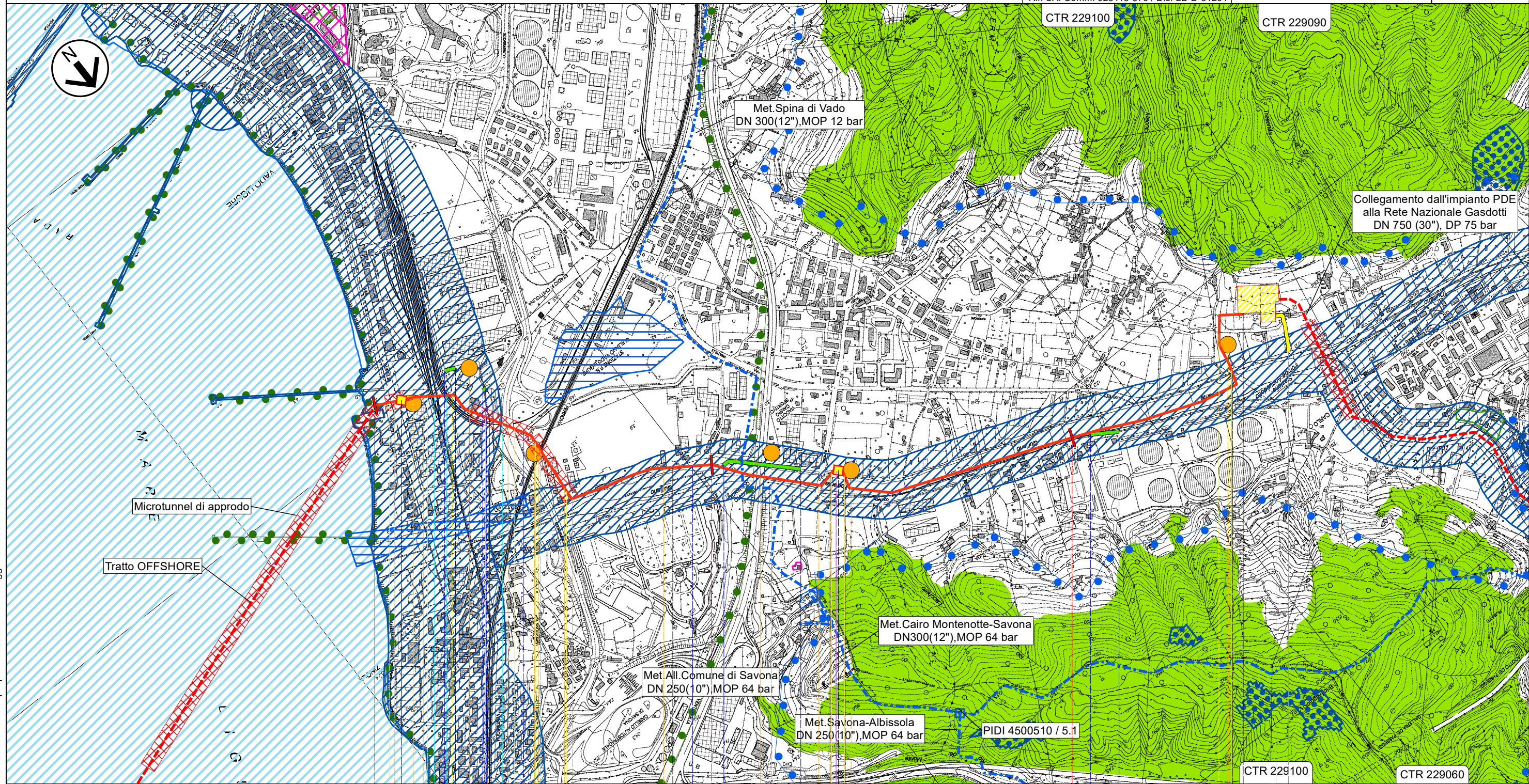
1	Mar. 2024	Revisione per aggiornamento tracciati	Vagni A	Sciosci L.	Stefani F.	Foglio 3 di 4
0	Giu. 2023	Emissione	Vagni A	Sciosci L.	Stefani F.	
INDICE	DATA	REVISIONI	ELABORATO	VERIFICATO	APPROVATO	Tav: 1
			Cod. tec. NQ/R23350			Scala 1:10.000
			Dis. PG-SN-D-11201			



Rif. SA: Comm. 023113-370 / Dis. LB-D-81201

CTR 229100

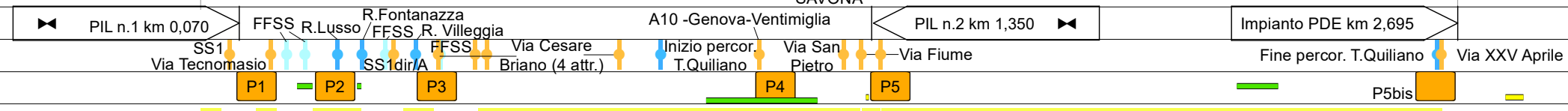
CTR 229090



VADO LIGURE

QUILIANO



SAVONA



Il presente disegno e' di proprieta' aziendale - La Societa' tutelera' i propri diritti a termine di legge.



















STRUMENTI DI TUTELA NAZIONALE











1	Mar. 2024	Revisione per aggiornamento tracciati	Vagni A	Sciosci L.	Stefani F.
0	Giu. 2023	Emissione	Vagni A	Sciosci L.	Stefani F.
INDICE	DATA	REVISIONI	ELABORATO	VERIFICATO	APPROVATO
 			Cod. tec. NQ/R23350		Foglio <b>4</b> di 4 Scala 1:10.000
			Dis. PG-SN-D-11201		

LEGENDA

SIMBOLOGIA CARTOGRAFICA

-  Metanodotto in progetto
  -  Altri metanodotti in progetto
  -  Metanodotti da porre fuori esercizio e recuperare
  -  Metanodotti in esercizio
  -  Strada di accesso all'impianto
  -  Adeguamento strade esistenti
  -  Strade di accesso provvisorio
  -  Limite sovrapposizione fogli
  -  Aree impianti stacco-terminale in progetto
  -  Aree impianti stacco-terminale esistenti
  -  Impianti di linea in progetto
  -  Impianti di linea da porre fuori esercizio e recuperare
  -  Impianti di linea su rete in esercizio
  -  Piazzola di stoccaggio tubazioni
  -  Depositi temporanei
- METODOLOGIE TRENCHLESS
-  MICROTUNNEL



SIMBOLOGIA MECCANICA

-  Punto di intercettazione di linea (P.I.L.)
-  Punto di intercettazione di derivazione importante (P.I.D.I.)
-  Punto di intercettazione e Stacco By-Pass (P.I.S.B.)
-  Punto di intercettazione di derivazione semplice con stacco da P.I.L. (P.I.D.S.)
-  Punto di intercettazione e derivazione semplice con stacco da Linea (P.I.D.S.)
-  Punto di intercettazione con discaggio di allacciamento (P.I.D.A.)
-  Punto di sezionamento elettrico terminale (P.S.E.T.)
-  Punto predisposto per il discaggio di allacciamento (P.P.D.A.)
-  Stazione predisposta per lancio e ricevimento PIG
-  Impianto di riduzione/regolazione della pressione












TIPOLOGIA OPERA DI RIPRISTINO





- 1 = STD-D-11830
- 2 = STD-D-11833/11844
- 3 = STD-D-11840
- 4 = STD-D-11841
- 5 = STD-D-11844
- 6 = STD-D-11848
- 7 = STD-D-11849
- 8 = STD-D-11850
- 9 = STD-D-11852
- 10 = Rif. opere idrauliche come preesistenti

SIMBOLOGIA DEI VINCOLI

-  VINCOLO IDROGEOLOGICO (RD 3267/23)
-  Aree a rischio idrogeologico maggiori di mezzo ettaro (Fonte Geoportale Regione)

BENI CULTURALI E PAESAGGISTICI (DLgs 42/04)

- Parte II Beni culturali (artt. 10-11)
-  areali  puntiformi
- Parte III Beni paesaggistici
-  Immobili e aree di notevole interesse pubblico (art.136)
-  Aree tutelate per legge (art.142)
- Territori costieri (lett. a) e contermini ai laghi (lett. b) per una fascia di 300 m dalla linea di battigia.
-  Fiumi, torrenti e corsi d'acqua (lett. c) iscritti agli elenchi previsti dal T.U. approvato con R.D. 1775 e relative sponde per una fascia di 150 m.
- Montagne eccedenti 1600 m per la catena Alpina e 1200 m per quella Appenninica e le isole (lett. d) Ghiacci e circhi glaciali (lett. e)
-  Parchi e riserve nazionali e regionali ed i territori di protezione esterna dei parchi (lett. f)
- Territori ricoperti da foreste e boschi, ancorchè percorse dal fuoco, e quelli sottoposti a vincolo di rimboscimento (lett. g)
-  Aree assegnate ad Università o gravate da usi civici (lett. h)
-  Zone umide incluse nell'elenco di cui al DPR 448/76 (lett. i)
-  Vulcani (lett. l)
-  Zone di interesse archeologico (lett. m)
-  Beni individuati a norma dell'art. 1-quinquies della L.431/85 (art.159 comma 5)

-  SITI DI IMPORTANZA COMUNITARIA E ZONE SPECIALI DI CONSERVAZIONE (92/43/CEE)
-  ZONE DI PROTEZIONE SPECIALE (147/2009/CE)
-  Oasi di protezione faunistica
-  Santuario dei Mammiferi Marini
-  IBA (Important Birds Areas)

Il presente disegno e' di proprieta' aziendale - La Societa' tutelera' i propri diritti a termine di legge.

Progressiva chilometrica	N.	
Comuni		
Province		
Impianti	TIPO - N. - PROGR. km      TIPO - N. - ESISTENTE	
Attraversamenti	TIPOLOGIA ATTRAVERSATA (SS n. ##, corso d'acqua, ferrovia, ecc.) - la simbologia (Tr) identifica un attraversamento in Trivellazione	
Strade - Piste - Piazzole tubazioni	ACCESSO IMPIANTI	ADEGUAMENTI STRADE
Fascia di lavoro	ALLARGATA	RIDOTTA
Scavabilità terreni	SCIOLTI (T)	ROCCIA TENERA (RT)      ROCCIA DURA (RD)
Opere di mitigazione e ripristino	TIPOLOGIA RIPRISTINO (Dis. X) Vedi Elenco STD-D-XXXXX	
Ripristini vegetazionali	INERBIMENTI RIMBOSCHIMENTI	INERBIMENTI E RIMBOSCHIMENTI