



COROGRAFIA Scala 1:100.000

Il presente disegno e' di proprieta' aziendale - La Societa' tutelera' i propri diritti a termine di legge.

1	Mar. 2024	Revisione per aggiornamento tracciati	Vagni A.	Sciosci L.	Stefani F.		
0	Giu. 2023	Emissione	Vagni A.	Sciosci L.	Stefani F.		
INDICE	DATA	REVISIONI	ELABORATO	VERIFICATO	APPROVATO		
  Rif. SA: Comm. 023113-370 / Dis. LB-D-81203			Cod. tec. NQ/R23350				
			Fg. 1 di 5				
Progetto FSRU Alto Tirreno e Collegamento alla Rete Nazionale Gasdotti Allacciamento FSRU Alto Tirreno (tratto a terra) DN 650 (26"), DP 100 bar			Dis. PG-SP-D-11203				
			INDICE	0	1		
			Scala 1:10.000				
STRUMENTI DI TUTELA PROVINCIALE			Sostituisce il ...				
			Sostituito dal ...				

Progetto FSRU Alto Tirreno e Collegamento alla Rete Nazionale Gasdotti

1	Mar. 2024	Revisione per aggiornamento tracciati	Vagni A	Sciosci L.	Stefani F.
0	Giu. 2023	Emissione	Vagni A	Sciosci L.	Stefani F.
INDICE	DATA	REVISIONI	ELABORATO	VERIFICATO	APPROVATO
			Cod. tec.	NQ/R23350	
			Dis.	PG-SP-D-11203	

Foglio
2
di 5
Scala
1:10.000

Allacciamento FSRU Alto Tirreno (tratto a terra) DN 650 (26"), DP 100 bar

STRUMENTI DI TUTELA PROVINCIALE



Rif. SA: Comm. 023113-370 / Dis. LB-D-81203



METANODOTTI IN PROGETTO

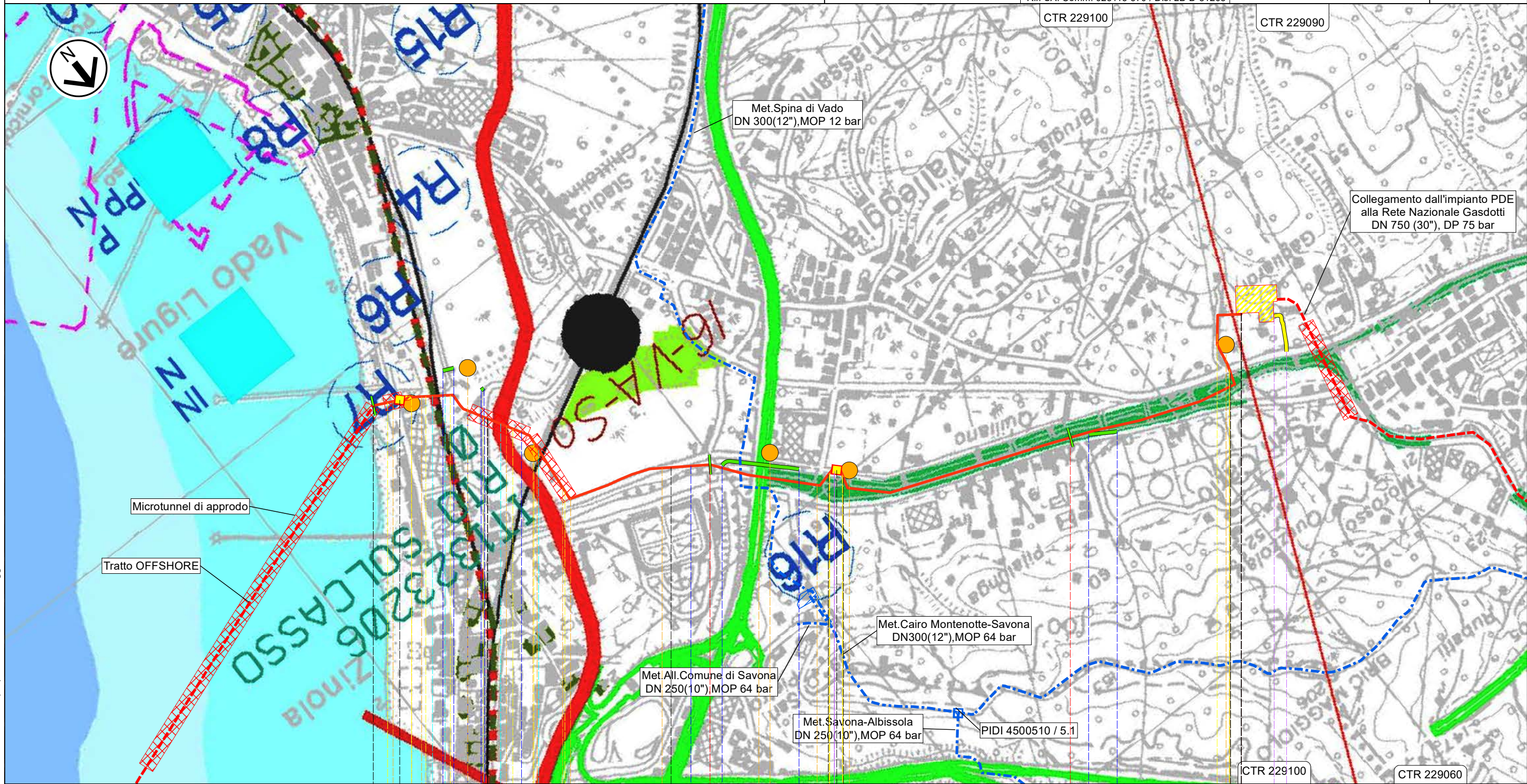
Allacciamento FSRU Alto Tirreno (tratto a terra) DN 650 (26"), DP 100 bar – Tav. 1

Progetto FSRU Alto Tirreno e Collegamento alla Rete Nazionale Gasdotti

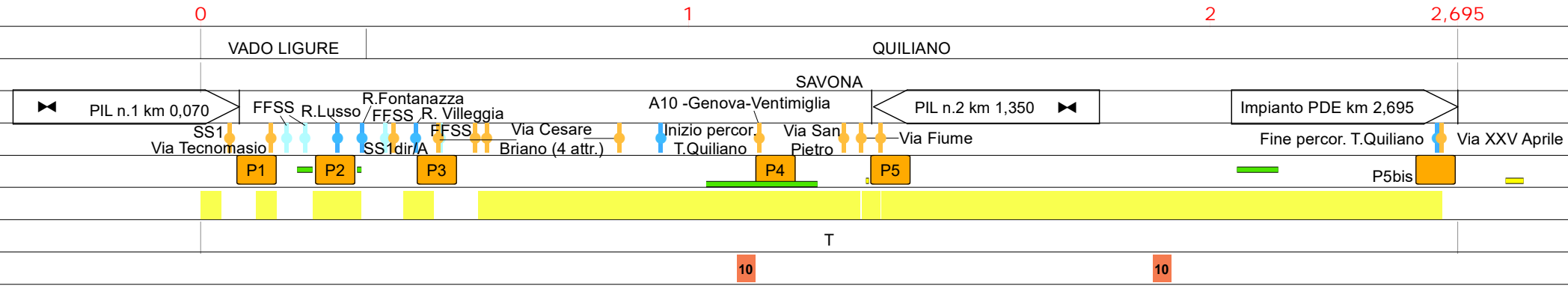
Allacciamento FSRU Alto Tirreno (tratto a terra) DN 650 (26"), DP 100 bar

STRUMENTI DI TUTELA PROVINCIALE



1	Mar. 2024	Revisione per aggiornamento tracciati	Vagni A	Sciosci L.	Stefani F.	Foglio 3 di 5
0	Giù. 2023	Emissione	Vagni A	Sciosci L.	Stefani F.	
INDICE	DATA	REVISIONI	ELABORATO	VERIFICATO	APPROVATO	Tav: 1
 			Cod. tec. NQ/R23350		Scala 1:10.000	
			Dis. PG-SP-D-11203			



Il presente disegno e' di proprieta' aziendale - La Societa' tutelera' i propri diritti a termine di legge.










STRUMENTI DI TUTELA PROVINCIALE











1	Mar. 2024	Revisione per aggiornamento tracciati	Vagni A	Sciosci L.	Stefani F.	Foglio 4 di 5
0	Giu. 2023	Emissione	Vagni A	Sciosci L.	Stefani F.	
INDICE	DATA	REVISIONI	ELABORATO	VERIFICATO	APPROVATO	Scala 1:10.000
 			Cod.tec. NQ/R23350			
			Dis. PG-SP-D-11203			

LEGENDA

SIMBOLOGIA CARTOGRAFICA

-  Metanodotto in progetto
 -  Altri metanodotti in progetto
 -  Metanodotti da porre fuori esercizio e recuperare
 -  Metanodotti in esercizio
 -  Strada di accesso all'impianto
 -  Adeguamento strade esistenti
 -  Strade di accesso provvisorio
 -  Limite sovrapposizione fogli
 -  Aree impianti stacco-terminale in progetto
 -  Aree impianti stacco-terminale esistenti
 -  Impianti di linea in progetto
 -  Impianti di linea da porre fuori esercizio e recuperare
 -  Impianti di linea su rete in esercizio
 -  Piazzola di stoccaggio tubazioni
 -  Depositi temporanei
- METODOLOGIE TRENCHLESS
-  MICROTUNNEL

SIMBOLOGIA MECCANICA

-  Punto di intercettazione di linea (P.I.L.)
-  Punto di intercettazione di derivazione importante (P.I.D.I.)
-  Punto di intercettazione e Stacco By-Pass (P.I.S.B.)
-  Punto di intercettazione di derivazione semplice con stacco da P.I.L. (P.I.D.S.)
-  Punto di intercettazione e derivazione semplice con stacco da Linea (P.I.D.S.)
-  Punto di intercettazione con discaggio di allacciamento (P.I.D.A.)
-  Punto di sezionamento elettrico terminale (P.S.E.T.)
-  Punto predisposto per il discaggio di allacciamento (P.P.D.A.)
-  Stazione predisposta per lancio e ricevimento PIG
-  Impianto di riduzione/regolazione della pressione




TIPOLOGIA OPERA DI RIPRISTINO

- 1 = STD-D-11830
- 2 = STD-D-11833/11844
- 3 = STD-D-11840
- 4 = STD-D-11841
- 5 = STD-D-11844
- 6 = STD-D-11848
- 7 = STD-D-11849
- 8 = STD-D-11850
- 9 = STD-D-11852
- 10 = Rif. opere idrauliche come preesistenti




















I VALORI AMBIENTALI

-  areale del progetto integrato
-  aree protette provinciali
-  parchi regionali
-  siti importanza comunitaria (SIC)
-  parco urbano fluviale delle Bormide
-  ecosistemi umidi e ripariali

LE RISORSE DELLA PROGETTUALITA'

-  D nuovi porti turistici previsti dal PTC della Costa
 -  P - GLI INTERVENTI PER LA PORTUALITA' E LA LOGISTICA
 -  (Pt) Opere e infrastrutture previste dal Piano Regolatore Portuale
- DEFINIZIONI (D):
 Pt = Porti turistici
 P = Porti peschereccio e commerciali
 Pp = Porti petroli
 IN = Impianti nautici minori
- PREVISIONI (P):
 N = Nuovo
 R = Ristrutturazione
 A = Ampliamento
 E = Conferma esistente
 NC = Non confermato

INDICAZIONI DI PIANO

-  indicazioni per aree
-  indicazioni puntuali
-  rafforzamento delle relazioni extra provinciali. [a]
-  rafforzamento delle relazioni extra locali. [a]
-  connessioni infrastrutturali. [b]
-  realizzazione parcheggi di interscambio ferrovia - TPL e automobile - TPL. [a]
-  TPL collegamento con la Valbormida. [a]
-  TPL costiero - pista ciclabile. [a]
-  realizzazione Minitram tra le Albissole e Vado Ligure. [a]
-  FERROVIA (adeguamento e potenziamento della linea Savona - S. Giuseppe di Cairo - Acqui - Alessandria). [a]
-  FERROVIA (raddoppio della linea per Torino nel tratto S. Giuseppe di Cairo - Ceva). [a]
-  Interventi di adeguamento e potenziamento della viabilità provinciale. [b]
-  Interventi di ripascimento e difesa dei litorali. [a]
-  (Piano per l'organizzazione e la gestione degli interventi a salvaguardia della dinamica dei litorali - E' in fase di redazione il nuovo Piano della Costa che ridefinirà il quadro degli interventi per la difesa degli arenili e che costituirà aggiornamento del PTC)
-  metropolitana in superficie su sede ferroviaria e collegamenti interni alla Città delle Bormide e con Savona. [a]
-  FERROVIA (adeguamento e potenziamento della linea Savona - S. Giuseppe di Cairo - Acqui - Alessandria). [a]
-  FERROVIA (raddoppio della linea per Torino nel tratto S. Giuseppe di Cairo - Ceva). [a]
-  BRETELLA AUTOSTRADALE CARCARE - PREDOSA (Studio di fattibilità). [a]
-  RACCORDO ALLA RETE AUTOSTRADALE Casello di Altare - Distripark - Casello di Millesimo - Aree ex ACNA. [b]

LIVELLI DI EFFICACIA DELLE INDICAZIONI DI PIANO

- [a] ORIENTAMENTO ad efficacia propositiva: obbligo di specificare la motivazione in caso di mancato recepimento
- [b] INDIRIZZO e COORDINAMENTO efficacia direttiva per i PUC
- [c] PRESCRITTIVO impone l'adeguamento del PUC entro un termine
- [d] VINCOLO preordinato alla realizzazione di opere pubbliche

Il presente disegno e' di proprieta' aziendale - La Societa' tutelera' i propri diritti a termine di legge.

Progressiva chilometrica	N.	
Comuni		
Province		
Impianti	TIPO - N. - PROGR. km TIPO - N. - ESISTENTE	
Attraversamenti	TIPOLOGIA ATTRAVERSATA (SS n. ##, corso d'acqua, ferrovia, ecc.) - la simbologia (Tr) identifica un attraversamento in Trivellazione	
Strade - Piste - Piazzole tubazioni	ACCESSO IMPIANTI	ADEGUAMENTI STRADE
Fascia di lavoro	ALLARGATA	RIDOTTA
Scavabilità terreni	SCIOLTI (T)	ROCCIA TENERA (RT) ROCCIA DURA (RD)
Opere di mitigazione e ripristino	TIPOLOGIA RIPRISTINO (Dis. X) Vedi Elenco STD-D-XXXXX	
Ripristini vegetazionali	INERBIMENTI	RIMBOSCHIMENTI
	INERBIMENTI E RIMBOSCHIMENTI	Ix Rx Tipologia di Inerbimento Tipologia di Rimboschimento

1	Mar. 2024	Revisione per aggiornamento tracciati	Vagni A	Sciosci L.	Stefani F.	Foglio 5 di 5
0	Giu. 2023	Emissione	Vagni A	Sciosci L.	Stefani F.	
INDICE	DATA	REVISIONI	ELABORATO	VERIFICATO	APPROVATO	
			Cod.tec. NQ/R23350			
			Dis. PG-SP-D-11203			Scala 1:10.000

Allacciamento FSRU Alto Tirreno (tratto a terra) DN 650 (26"), DP 100 bar

STRUMENTI DI TUTELA PROVINCIALE



Rif. SA: Comm. 023113-370 / Dis. LB-D-81203

M – GLI INTERVENTI SUL SISTEMA DELLE INFRASTRUTTURE PER LA MOBILITA' ED I TRASPORTI

- (M1) Aurelia bis
- (M2) Minitram
- (M3) Completamento di calata Boselli
- (M4) Costruzione del nuovo terminal rin'use nella darsena Altì Fondali
- (M5) Nuovo varco doganale e nuova viabilità di accesso al porto
- (M6) Parcheggio pubblico del S.Cuore

T – GLI INTERVENTI PER L'INNOVAZIONE DEL SISTEMA TURISTICO

- (T1) Realizzazione REEF (struttura per il surf)
- (T2) Realizzazione di un nuovo porto turistico in località Margonara
- (T3) Nuove funzioni turistico ricettive
- (T4) Albergo
- (T5) Complesso turistico ricettivo e impianti sportivi

V – GLI INTERVENTI PER IL SISTEMA DEL VERDE E DELLE AREE PROTETTE PROVINCIALI

Eventuali progettualità coerenti con il PI potranno essere recepite in fase di attuazione dello stesso.

C – GLI INTERVENTI PER LA RIDUZIONE DEI CARICHI AMBIENTALI

Eventuali progettualità coerenti con il PI potranno essere recepite in fase di attuazione dello stesso.

S – GLI INTERVENTI PER LA SICUREZZA DEL TERRITORIO

Eventuali progettualità coerenti con il PI potranno essere recepite in fase di attuazione dello stesso.

R – GLI INTERVENTI SULL'ASSETTO INSEDIATIVO RIQUALIFICAZIONE URBANA E WATERFRONT

- (R1) Parco urbano costiero ex sede ferroviaria
- (R2) Riqualificazione aree ex Grandis
- (R3) Area produttive ex ERG
- (R4) Ex aree Ferrero. Destinazioni direzionale, residenziale e commerciale
- (R5) S.U.A. zone S16 – F3 Destinazioni residenziale e commerciale
- (R6) S.U.A. zona R3 Destinazioni residenziale e commerciale
- (R7) S.U.A. zona F3 Riqualificazione arenili
- (R8) Passeggiata e giardini
- (R9) Porto pescherecci
- (R10) Nuova sede per l'istruzione superiore ex caserma Carmana
- (R11) S.U.A. zona R11. Destinazioni direzionale, residenziale e commerciale
- (R12) S.U.A. zona I3. Destinazioni direzionale e commerciale
- (R13) Cittadella dello Sport
- (R14) Recupero della fortezza
- (R15) Realizzazione polo socio-sanitario Fondazione Ferrero a vado Ligure
- (R16) Realizzazione parco archeologico naturalistico di S. Pietro in Carpignano
- (R17) Realizzazione collegamento pedonale aereo