DATI TECNICI FUNZIONALI

INERBIMENTI [numero scheda di dettaglio]

TIPOLOGIA INERBIMENTO

RIMBOSCHIMENTO CON PIANTAGIONE DIFFUSA [numero scheda di dettaglio]

TIPOLOGIA RIMBOSCHIMENTO

IMPIANTO [numero scheda] s.d. n. 1

CONFINI AMMINISTRATIVI

DATI CARATTERISTICI

DATI DI COSTRUZIONE

PRESSIONE DI PROGETTO 75.0 bar
PRESSIONE MASSIMA DI ESERCIZIO (DP) 75.0 bar
GRADO DI UTILIZZAZIONE DICHIARATO f - 0.72
DIAMETRO PREVALENTE - 750 (DN)

REALIZZATO IN CONFORMITA' AL D.M. 17/04/2008
CONFORMITA' AL D.M NUMERO D.M. 17/04/2008
PER MODIFICHE REALIZZATE SUCCESSIVAMENTE

RIVESTIMENTO GIUNTI DI SALDATURA

FASCE TERMORESTRINGENTI

IMPIANTO MUNITO DI CAVO TELE

DATI GENERALI

DN	750 SP 14.3	[UNI-EN]	12535	m

LUNGHEZZA TOTALE IMPIANTO 12535 m.

FASE EMISSIONE

PLANIMETRIA 1:2000

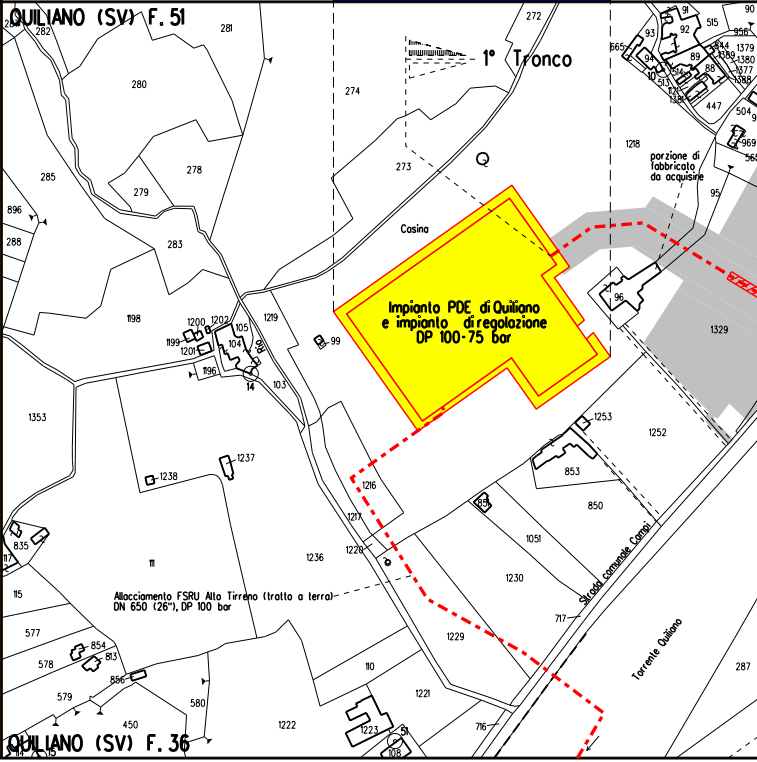
QUILIANO (SV) F. 51
1° Tronco
Q
Casina
Impianto PDE di Quiliano
e impianto di regolazione
DP 100-75 bar
porzione di
fabbricato
da acquisire
Rio
Allacciamento FSRU Alto Tirreno (tratto a terra)
DN 650 (26"), DP 100 bar
Strada comunale Campi
Torrente Quiliano
QUILIANO (SV) F. 36
282
281
280
278
279
285
283
896
288
272
274
273
1218
95
96
1329
91
92
93
515
90
956
665
94
89
88
10
513
514
1379
1380
1377
1388
447
504
969
1198
1200
1202
105
104
1199
1201
1196
14
103
1219
99
1353
1253
1252
853
850
1237
1238
1216
1217
1220
1236
1051
1230
717
111
835
117
115
577
854
813
578
856
579
580
450
1222
110
1229
1221
1223
51
108
716
287
15

CONFINI AMMINISTRATIVI

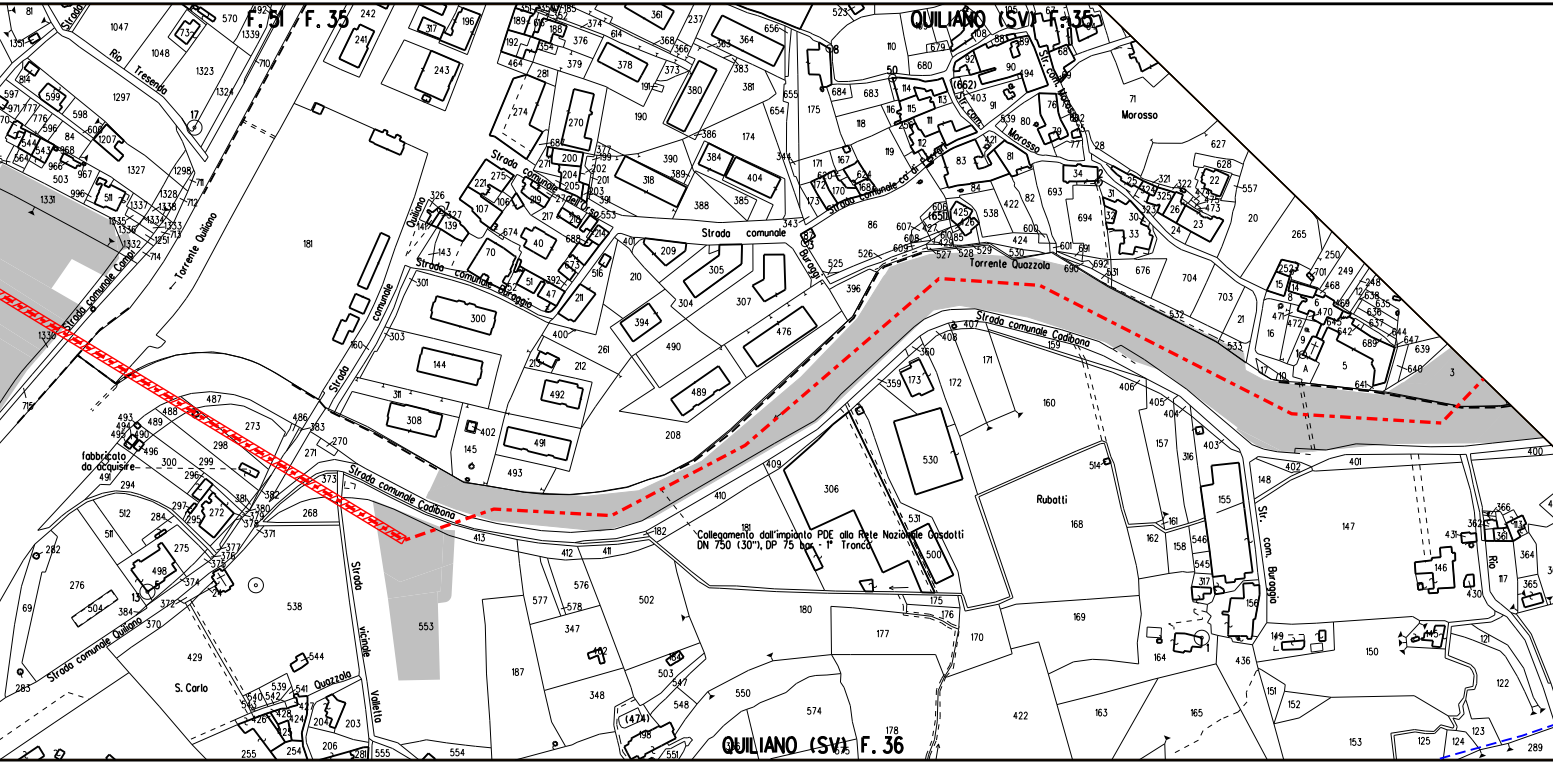
F. 51 / F. 35
QUILIANO (SV) F. 35
QUILIANO (SV) F. 36
Rio Tresenda
Torrente Quiliano
Strada comunale Cadibona
Strada comunale Burogio
Strada comunale
Strada comunale ca di Burogio
Str. com. Morosso
Str. com. Burogio
Torrente Quazzola
Morosso
Rubotti
S. Carlo
Quazzola
fabbricato da acquisire
Strada vicinale Valletta
Strada comunale Quiliano
Rio
Collegamento dall'impianto PDE alla Rete Nazionale Gasdotti DN 750 (30"), DP 75 bar - 1° Tronco

	🟩
	🟩
	▨
	▨

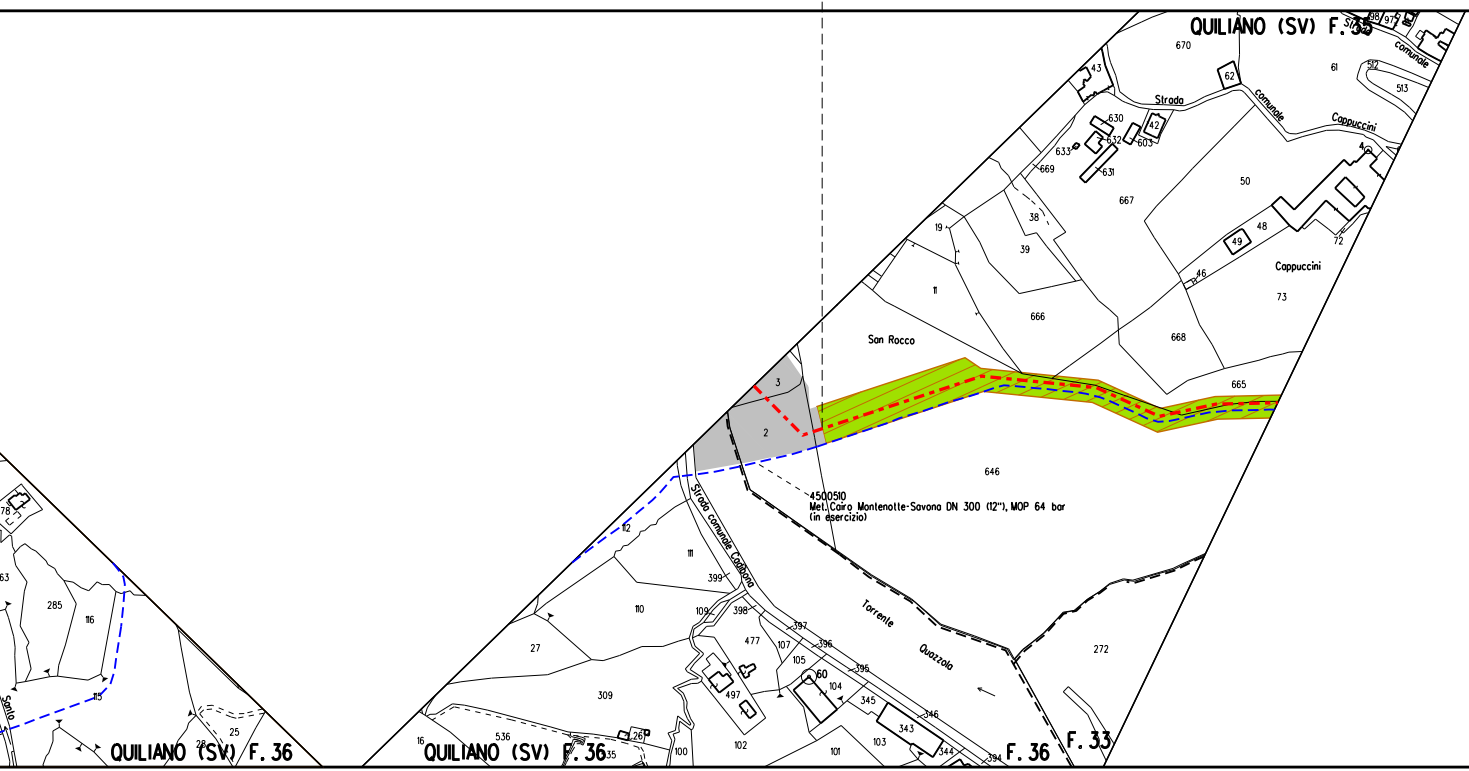
QUILIANO (SV) F. 35
670
43
62
61
512
513
98
97
Strada
comunale
Cappuccini
630
42
632
603
633
631
669
667
50
38
19
39
48
49
72
46
Cappuccini
73
11
666
668
San Rocco
665
3
2
646
4500510
Met. Cairo Montenotte-Savona DN 300 (12"), MOP 64 bar
(in esercizio)
Strada comunale Cadibona
111
399
110
109
398
397
396
395
477
107
105
60
104
497
345
346
343
344
394
102
103
101
100
126
536
35
16
27
309
12
Torrente
Quazzola
272
78
63
285
116
115
25
28
Santo
QUILIANO (SV) F. 36
QUILIANO (SV) F. 36
F. 36
F. 33

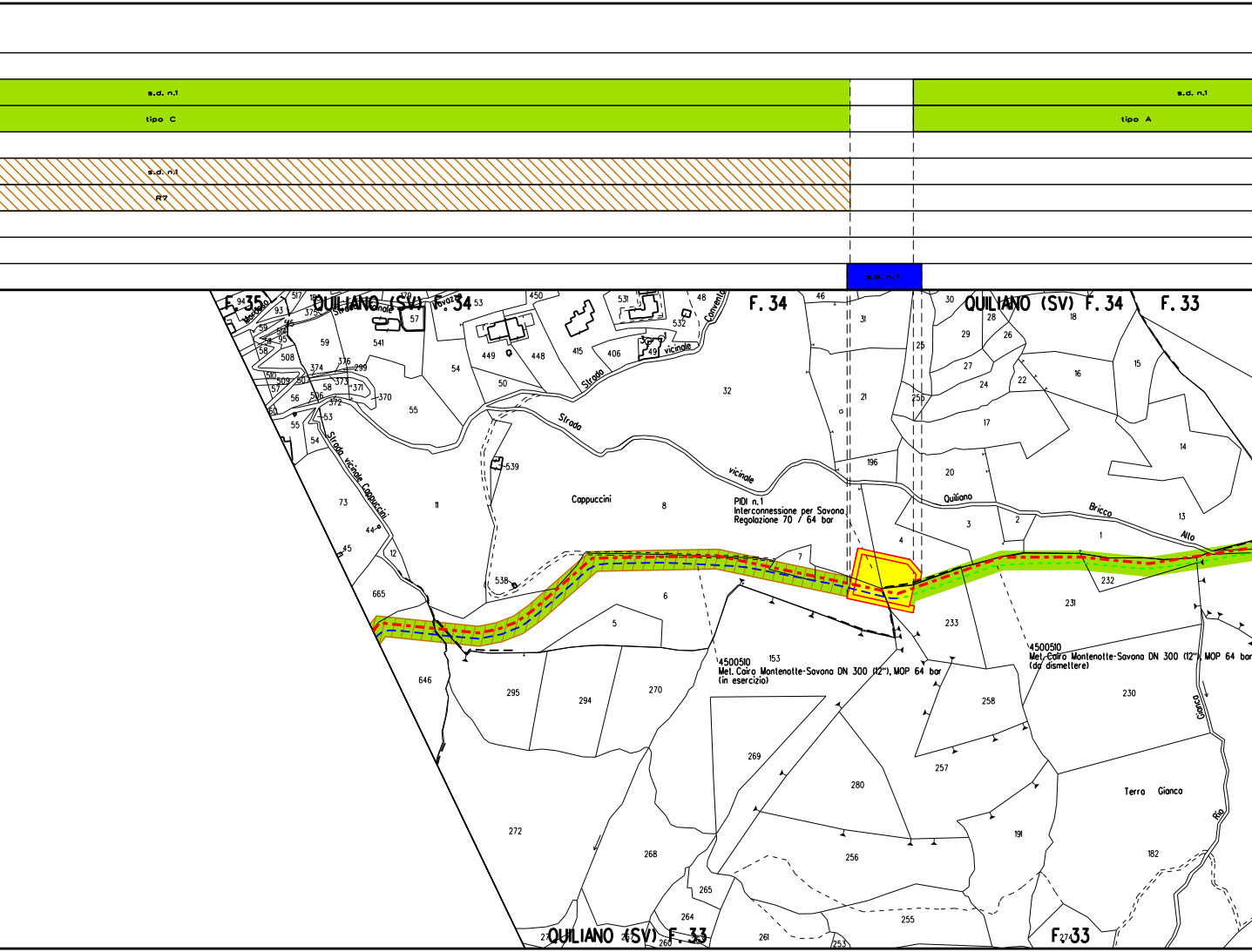
s.d. n.1
tipo C
s.d. n.1
tipo A
s.d. n.1
R7
s.d. n.1
F. 35
QUILIANO (SV) F. 34
F. 34
QUILIANO (SV) F. 34
F. 33
QUILIANO (SV) F. 33
F. 33
Strada vicinale Cappuccini
Strada vicinale
Strada vicinale Quiliano
Bricco Alto
Conventa
Cappuccini
Terra Gianca
Rio Gianca
PIDI n.1
Interconnessione per Savona
Regolazione 70 / 64 bar
4500510
Met. Cairo Montenotte-Savona DN 300 (12"), MOP 64 bar
(in esercizio)
4500510
Met. Cairo Montenotte-Savona DN 300 (12"), MOP 64 bar
(da dismettere)

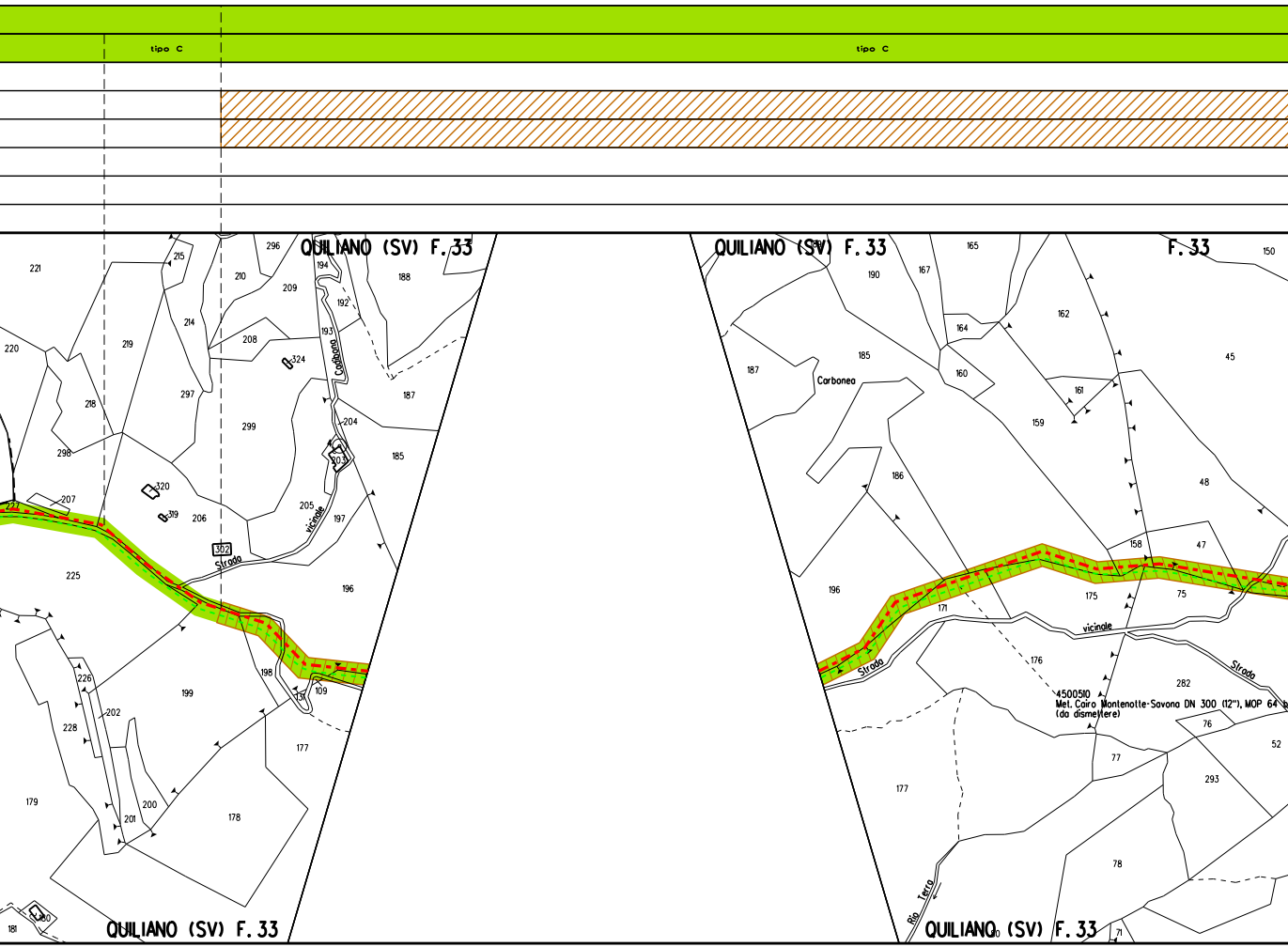
tipo C
tipo C
QUILIANO (SV) F. 33
QUILIANO (SV) F. 33
F. 33
QUILIANO (SV) F. 33
QUILIANO (SV) F. 33
Codibona
Strada vicinale
Strada vicinale
Strada
Carbonea
Rio Terra
4500510
Met. Cairo Montenotte-Savona DN 300 (12"), MOP 64 b
(da dismettere)
221
220
219
218
215
214
210
209
208
296
194
192
193
188
187
185
204
203
324
297
299
298
207
320
319
206
205
197
302
225
196
226
202
199
198
109
131
177
228
179
201
200
178
181
190
167
165
162
150
45
164
160
161
159
187
185
186
48
158
47
175
75
171
196
176
282
76
52
77
293
177
78
71

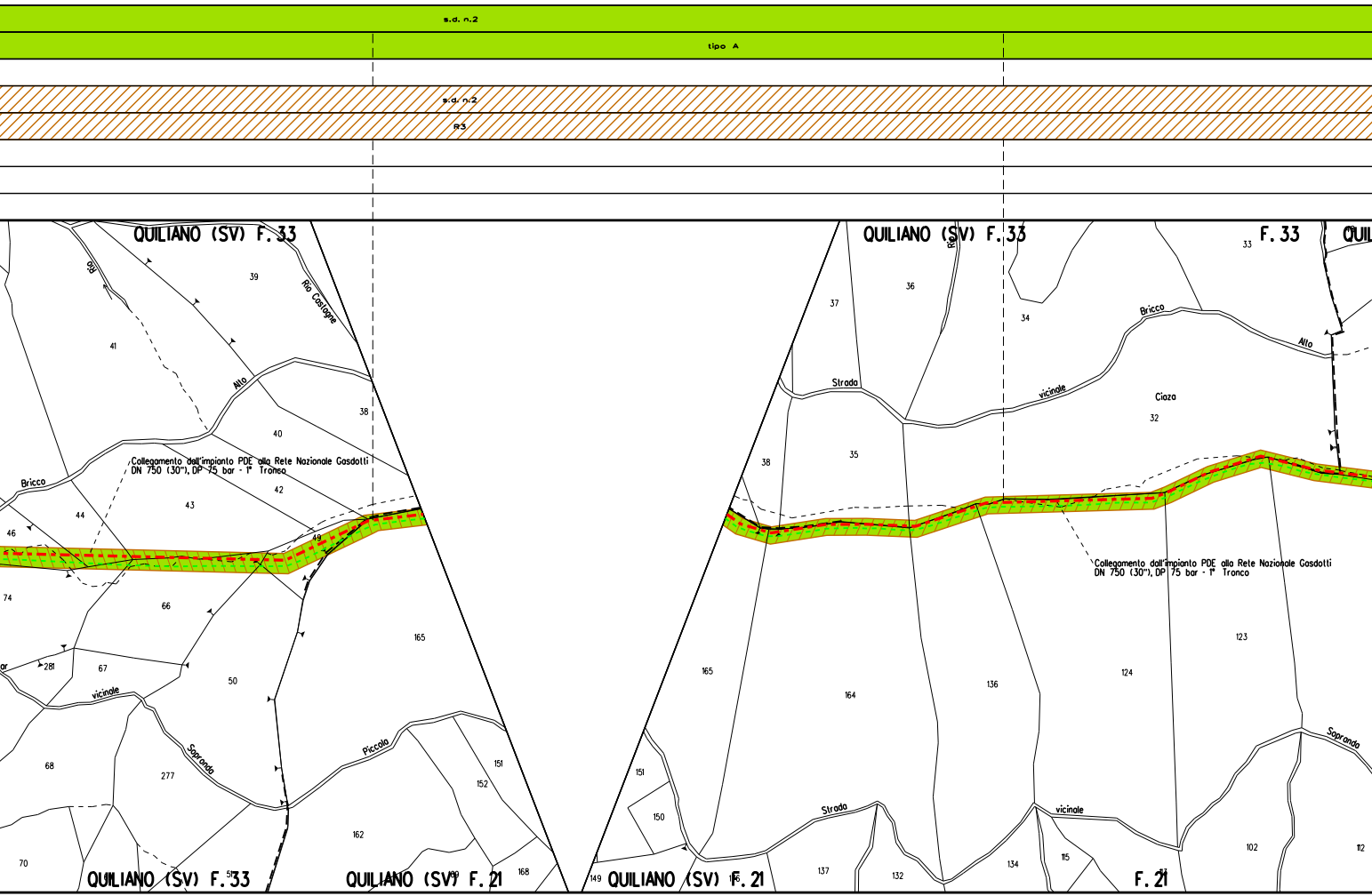
s.d. n.2
tipo A
s.d. n.2
R3
QUILIANO (SV) F. 33
Rio
Rio Castagne
Alto
Bricco
Collegamento dall'impianto PDE alla Rete Nazionale Gasdotti
DN 750 (30"), DP 75 bar - 1° Tronco
vicinale
Saprando
Piccolo
QUILIANO (SV) F. 33
QUILIANO (SV) F. 21
39
41
38
40
42
43
44
46
49
74
66
281
67
50
165
68
277
151
152
162
70
168
QUILIANO (SV) F. 33
F. 33
QUIL
Strada
vicinale
Bricco
Alto
Ciaza
Collegamento dall'impianto PDE alla Rete Nazionale Gasdotti
DN 750 (30"), DP 75 bar - 1° Tronco
Saprando
Strada
vicinale
QUILIANO (SV) F. 21
F. 21
36
37
33
34
32
38
35
123
124
136
164
165
151
150
137
132
134
115
102
112
149

ALLEGATO 1

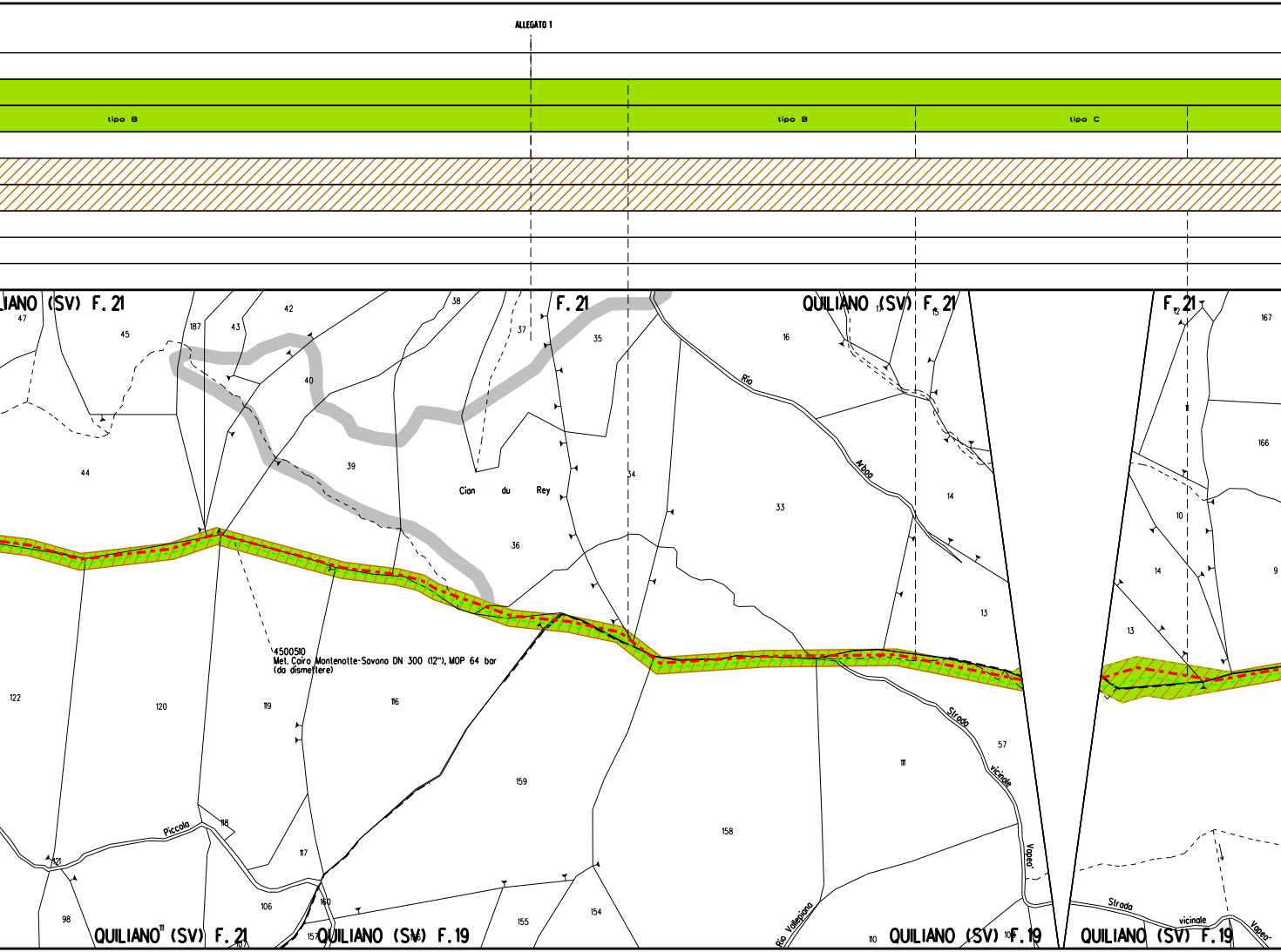
tipo B
tipo B
tipo C
...IANO (SV) F. 21
F. 21
QUILIANO (SV) F. 21
F. 21
47
45
187
43
42
38
37
35
40
39
44
Cian du Rey
36
34
16
15
Rio
Arboa
33
14
13
12
167
166
11
10
14
9
13
4500510
Met. Cairo Montenotte-Savona DN 300 (12"), MOP 64 bar
(da dismettere)
122
120
119
116
159
111
57
Strada
vicinale
Vapeo'
158
Piccola
118
121
117
160
106
98
155
154
Rio Vallepiana
110
Strada
vicinale
Vapeo'
QUILIANO (SV) F. 21
QUILIANO (SV) F. 19
QUILIANO (SV) F. 19
QUILIANO (SV) F. 19

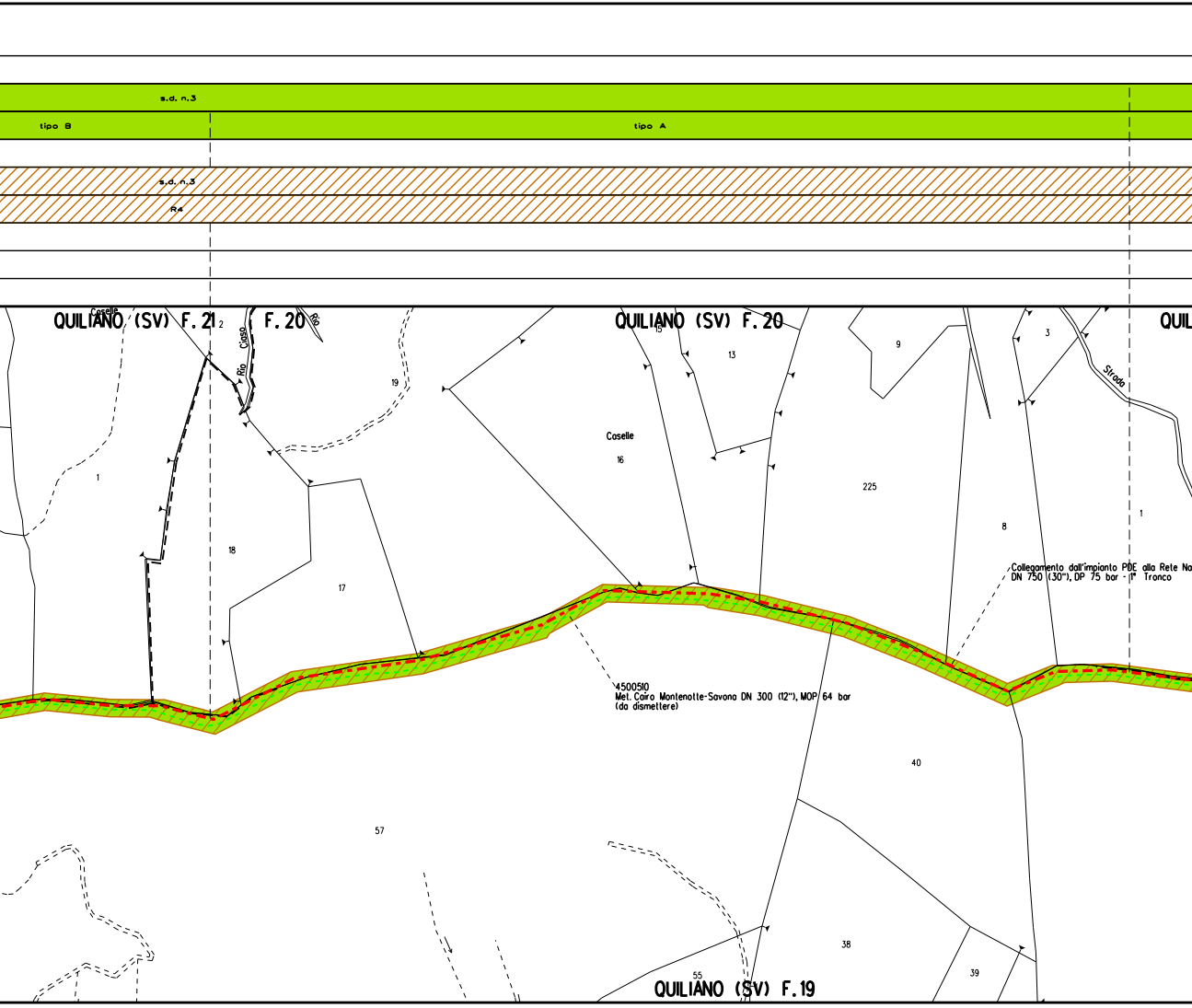
s.d. n.3
tipo B
tipo A
s.d. n.3
R4
QUILIANO (SV) F.21
F.20
QUILIANO (SV) F.20
QUIL
Caselle
Rio Ciaso
Rio
Caselle
Strada
2
1
18
19
17
15
13
16
9
3
225
8
1
57
40
38
39
55
Collegamento dall'impianto PDE alla Rete Na
DN 750 (30"), DP 75 bar - 1° Tronco
4500510
Met. Cairo Montenotte-Savona DN 300 (12"), MOP 64 bar
(da dismettere)
QUILIANO (SV) F.19

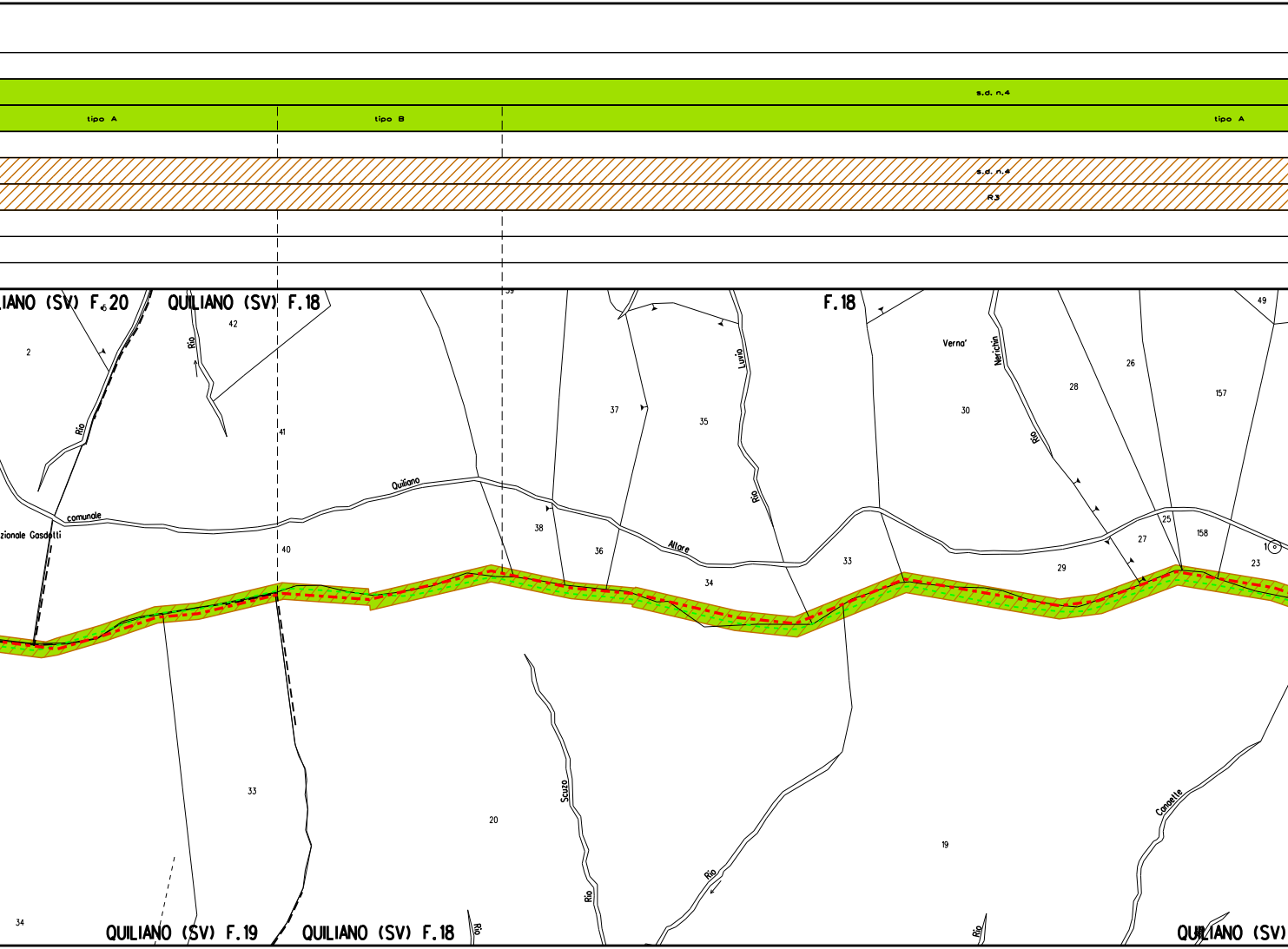
s.d. n.4
tipo A
tipo B
tipo A
s.d. n.4
R3
IANO (SV) F.20
QUILIANO (SV) F.18
F.18
39
49
42
2
5
Rio
Rio
41
37
35
Luvio
Verna'
Nerichin
26
28
157
30
Rio
Rio
Quiliano
comunale
zionale Gasdotti
38
36
Altare
40
34
33
25
27
158
29
23
1
33
20
Scuzo
Rio
Rio
19
Canalette
34
QUILIANO (SV) F.19
QUILIANO (SV) F.18
Rio
Rio
QUILIANO (SV)

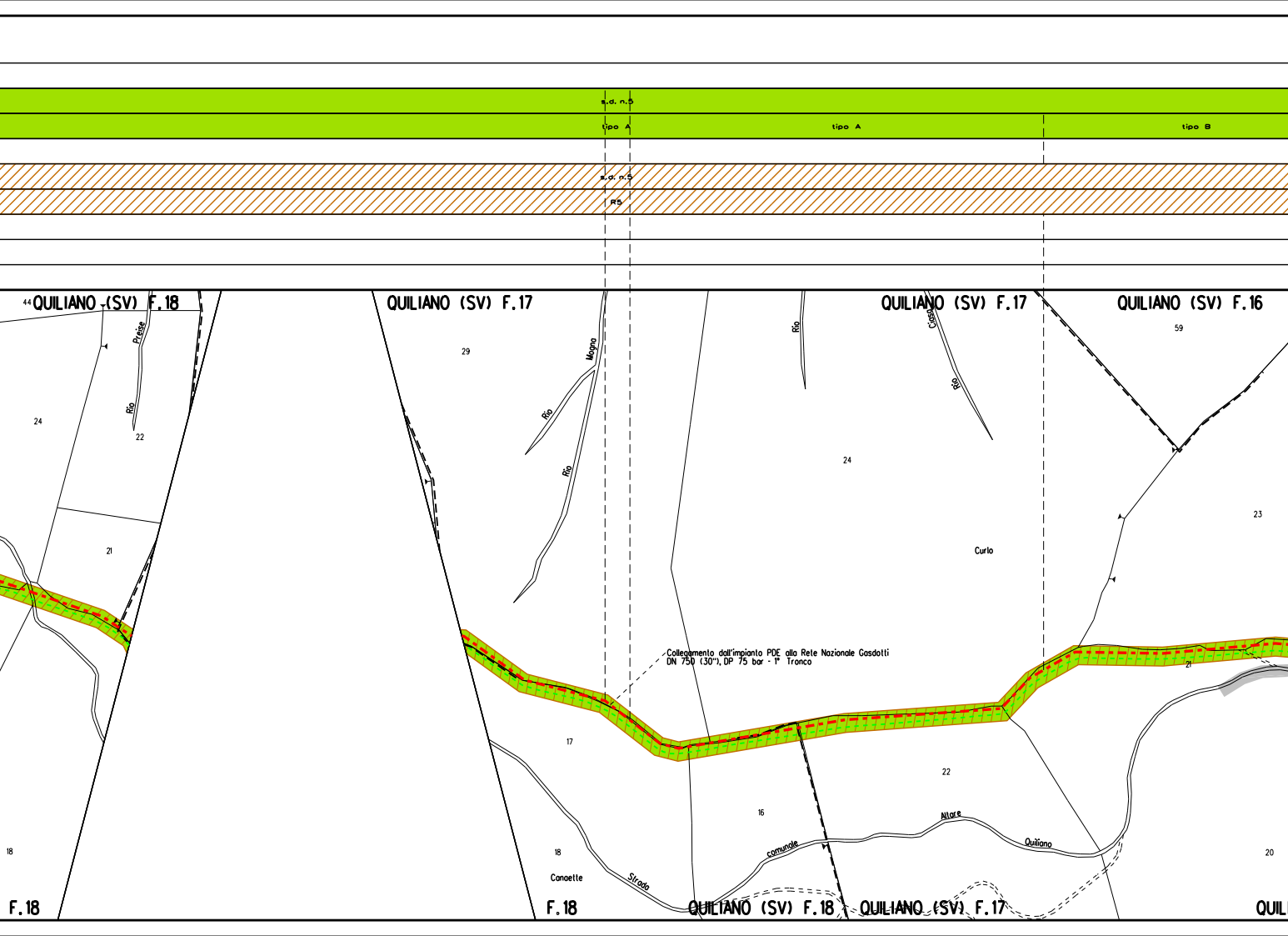
s.d. n.5
tipo A
tipo A
tipo B
s.d. n.5
R5
QUILIANO (SV) F.18
QUILIANO (SV) F.17
QUILIANO (SV) F.17
QUILIANO (SV) F.16
44
Preise
Rio
24
22
21
18
29
Mogno
Rio
Rio
Rio
Casa
Rio
59
24
23
Curlo
Collegamento dall'impianto PDE alla Rete Nazionale Gasdotti
DN 750 (30"), DP 75 bar - 1° Tronco
21
17
22
16
Altare
Quiliano
comunale
Strada
18
Canaette
20
F.18
F.18
QUILIANO (SV) F.18
QUILIANO (SV) F.17
QUIL

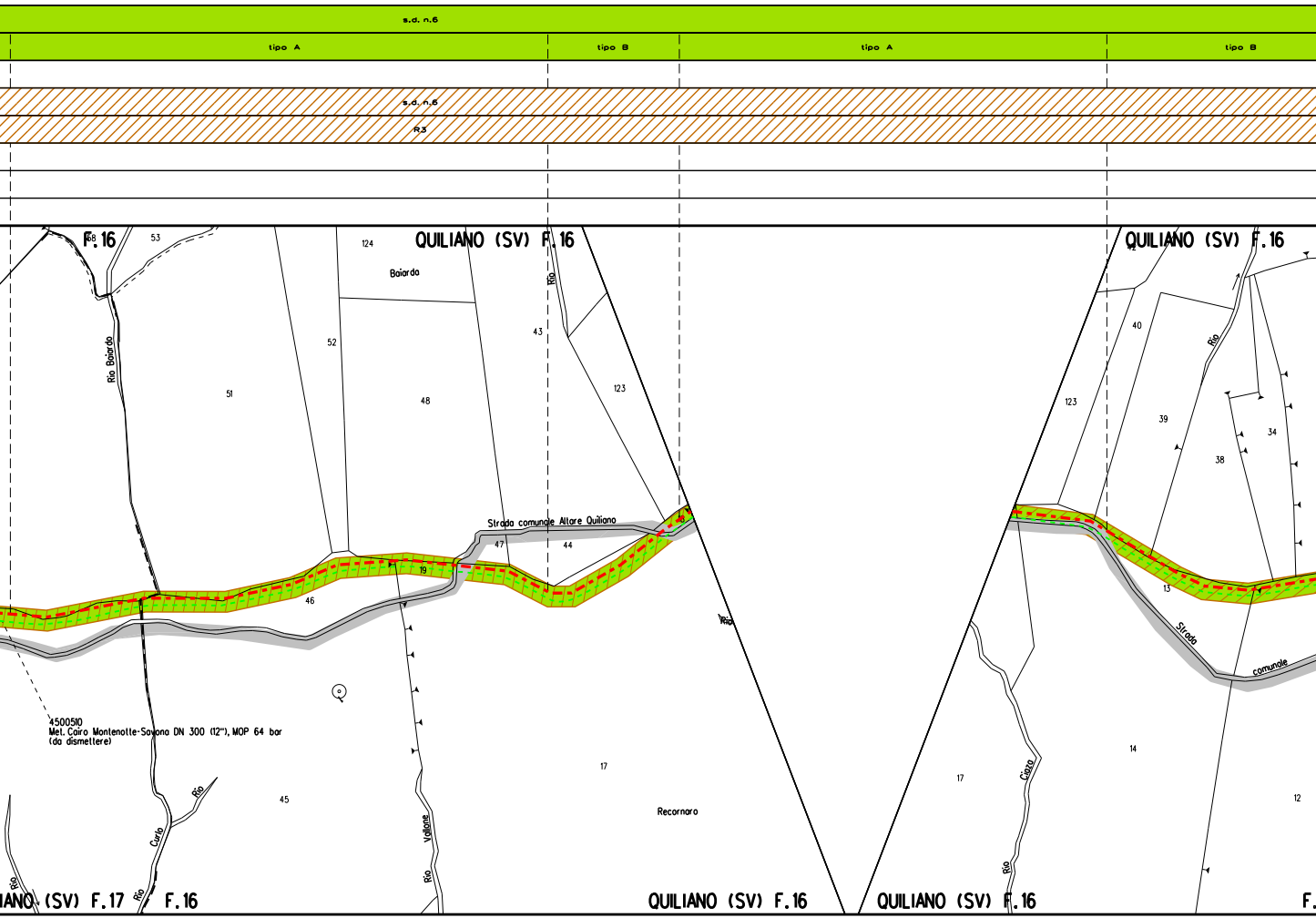
s.d. n.6
tipo A
tipo B
tipo A
tipo B
s.d. n.6
R3
F.16
QUILIANO (SV) F.16
QUILIANO (SV) F.16
53
124
Baiarda
Rio
43
Rio Baiardo
52
51
48
123
123
40
Rio
39
34
38
Strada comunale Altare Quiliano
47
44
19
46
13
Strada
comunale
Rio
4500510
Met. Cairo Montenotte-Savona DN 300 (12"), MOP 64 bar
(da dismettere)
45
17
Recornaro
14
17
12
Rio
Curlo
Rio
Rio Vallone
Rio
Ciazo
Rio
IANO (SV) F.17
F.16
QUILIANO (SV) F.16
QUILIANO (SV) F.16
F.

ALLEGATO 2

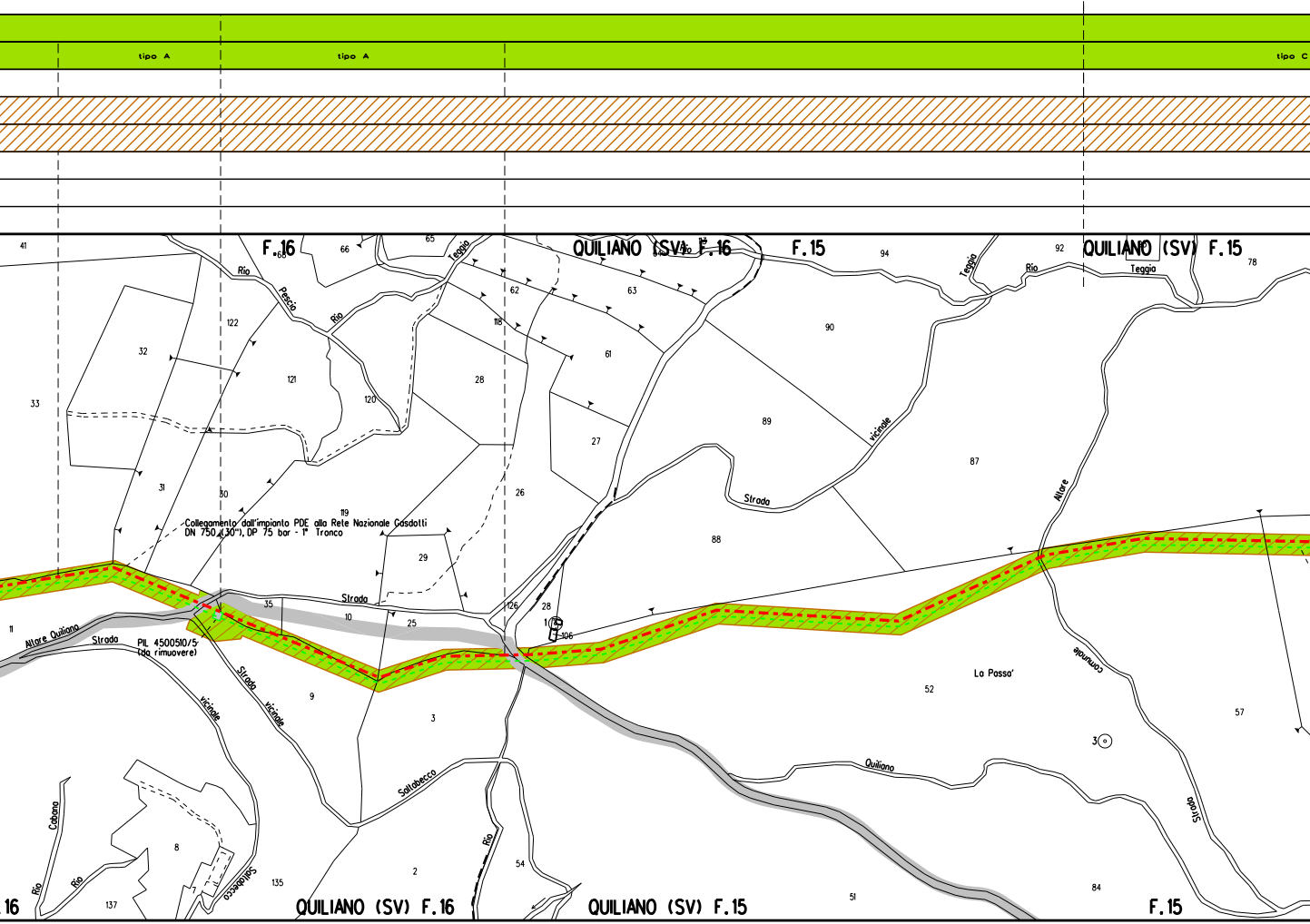
tipo A
tipo A
tipo C
QUILIANO (SV) F.16
F.16
F.15
QUILIANO (SV) F.15
Collegamento dall'impianto PDE alla Rete Nazionale Gasdotti
DN 750 (30"), DP 75 bar - 1° Tronco
PIL 4500510/5
(da rimuovere)
Altare Quiliano
Strada
Strada vicinale
Strada vicinale
Strada vicinale
Strada comunale
Rio Pescio
Rio Teggia
Rio Teggia
Rio Saltabecco
Rio Cabana
Rio
Altare
Quiliano
La Passa'
QUILIANO (SV) F.16
QUILIANO (SV) F.15
F.15
16
41
33
32
31
30
122
121
120
119
118
66
65
68
62
63
61
28
27
26
29
35
10
25
126
28
106
11
9
3
2
8
7
135
137
54
51
52
57
84
87
88
89
90
94
92
78

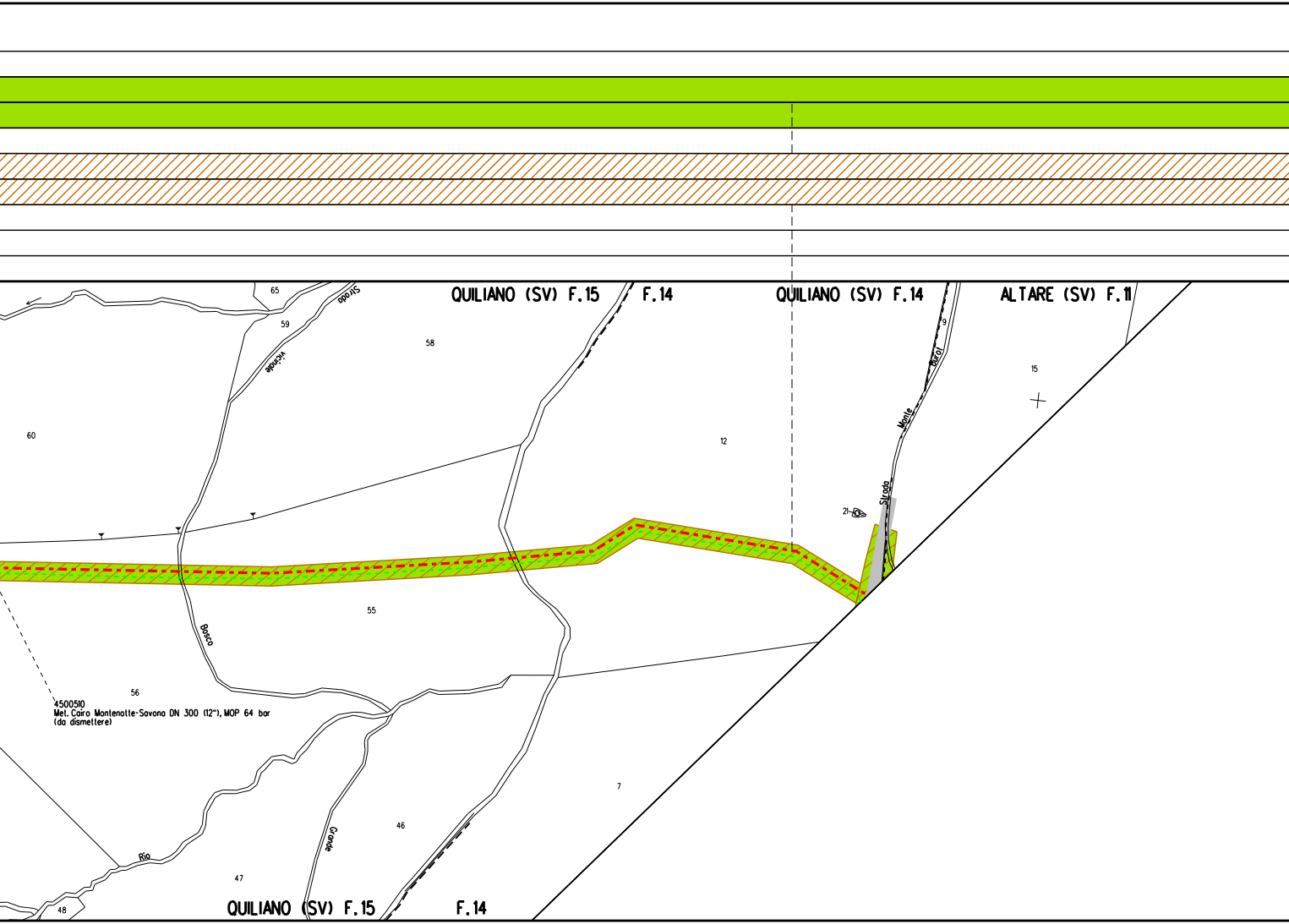
QUILIANO (SV) F.15
F.14
QUILIANO (SV) F.14
ALTARE (SV) F.11
65
59
58
60
12
9
15
21
55
56
7
46
47
48
Strada vicinale
Bosco
Strada Monte Burot
Rio Grande
4500510
Met. Cairo Montenotte-Savona DN 300 (12"), MOP 64 bar
(da dismettere)
QUILIANO (SV) F.15
F.14

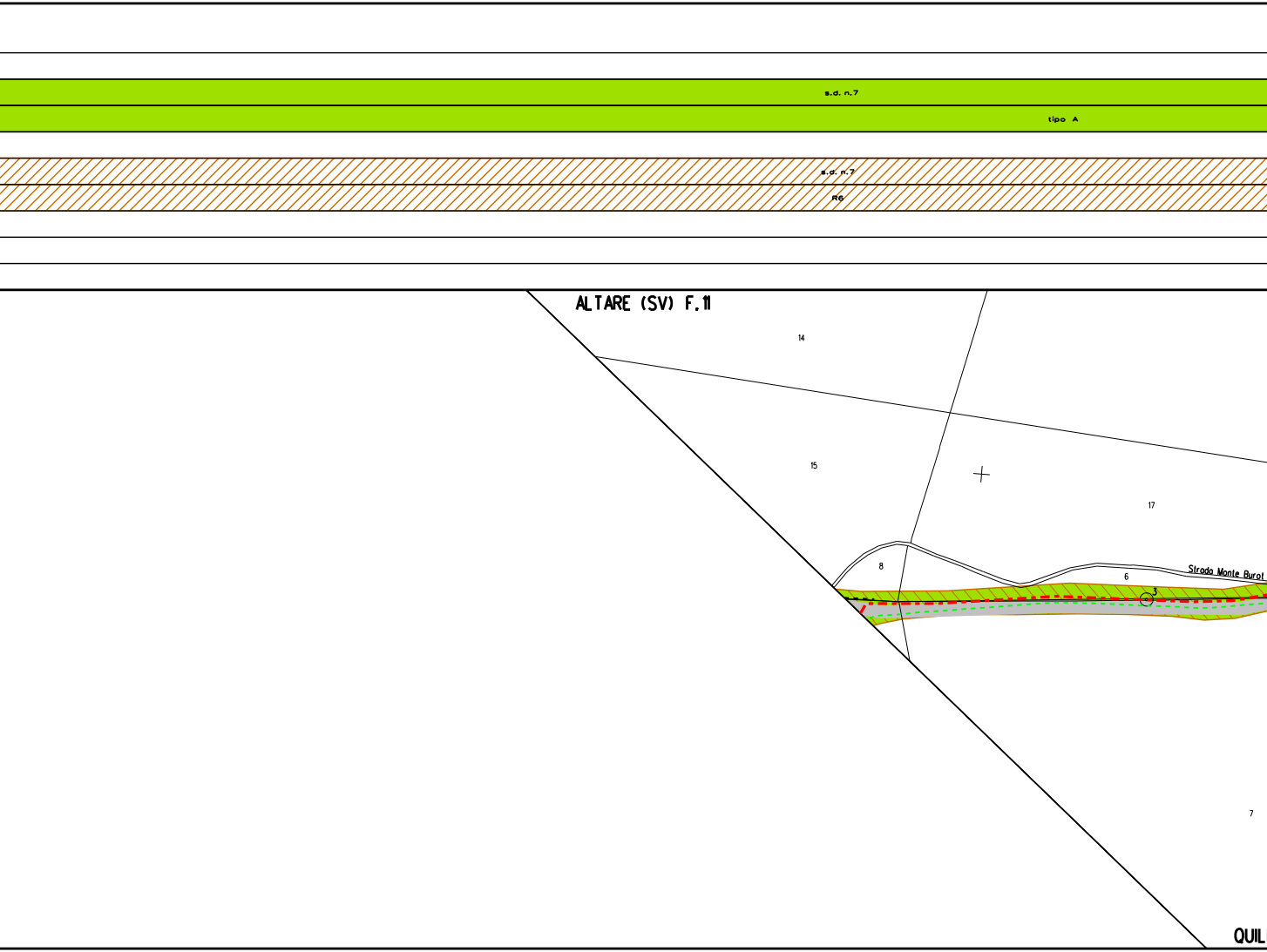
s.d. n.7
tipo A
s.d. n.7
R6
ALTARE (SV) F.11
14
15
17
8
6
3
Strada Monte Burot
7
QUIL

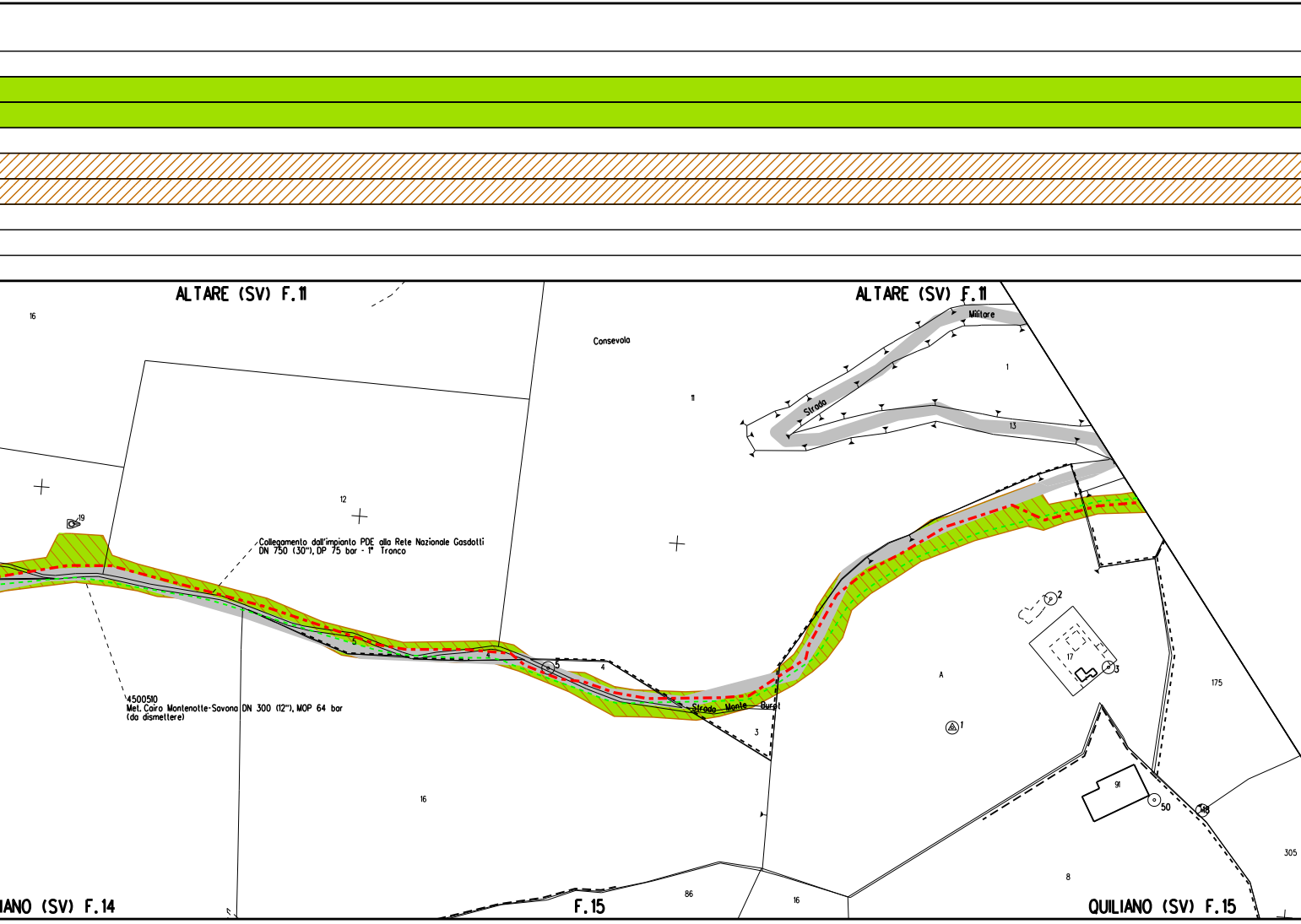
ALTARE (SV) F.11
ALTARE (SV) F.11
16
Consevola
Militare
Strada
1
11
13
12
19
Collegamento dall'impianto PDE alla Rete Nazionale Gasdotti
DN 750 (30"), DP 75 bar - 1° Tronco
5
4
5
4
2
17
3
A
175
Strada Monte Burot
3
1
4500510
Met. Cairo Montenotte-Savona DN 300 (12"), MOP 64 bar
(da dismettere)
16
91
50
48
305
8
86
16
IANO (SV) F.14
F.15
QUILIANO (SV) F.15

ALLEGATO 3

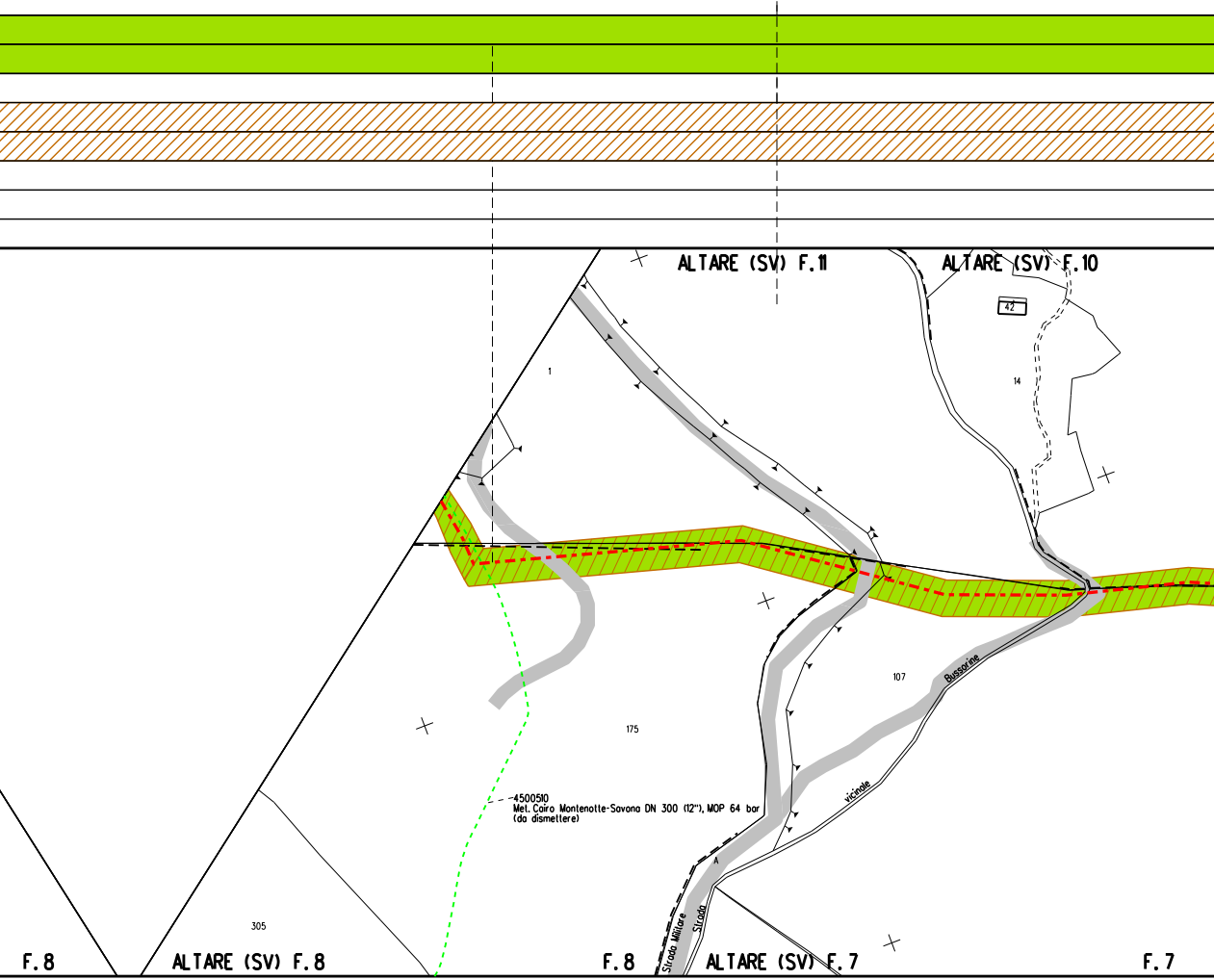
ALTARE (SV) F.11
ALTARE (SV) F.10
42
14
1
107
175
Bussorine
vicinale
4500510
Met. Cairo Montenotte-Savona DN 300 (12"), MOP 64 bar
(da dismettere)
305
Strada Militare
Strada
F.8
ALTARE (SV) F.8
F.8
ALTARE (SV) F.7
F.7

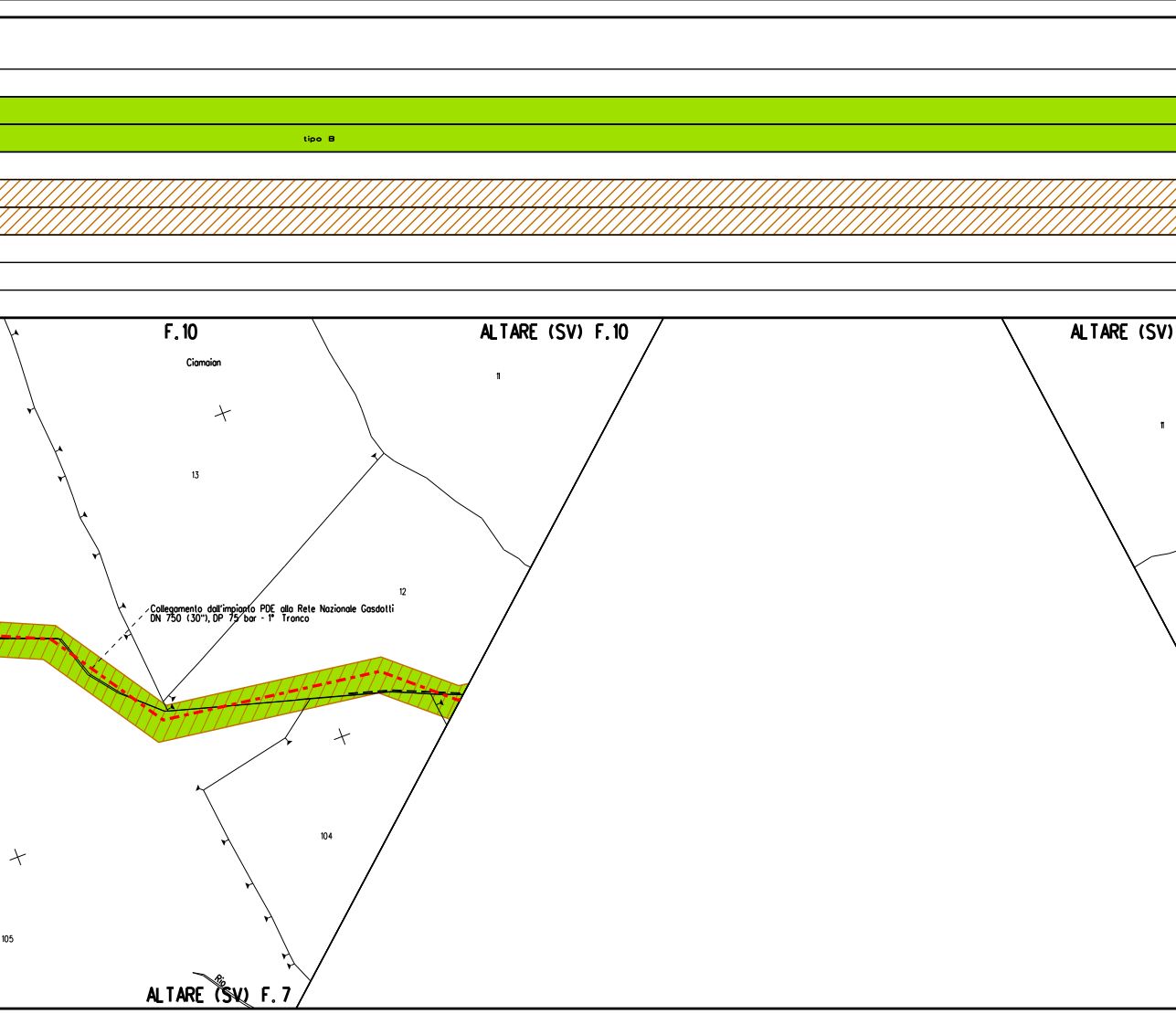
tipo B
F.10
ALTARE (SV) F.10
ALTARE (SV)
Ciamaian
11
13
11
12
Collegamento dall'impianto PDE alla Rete Nazionale Gasdotti
DN 750 (30"), DP 75 bar - 1° Tronco
104
105
Rio
ALTARE (SV) F.7

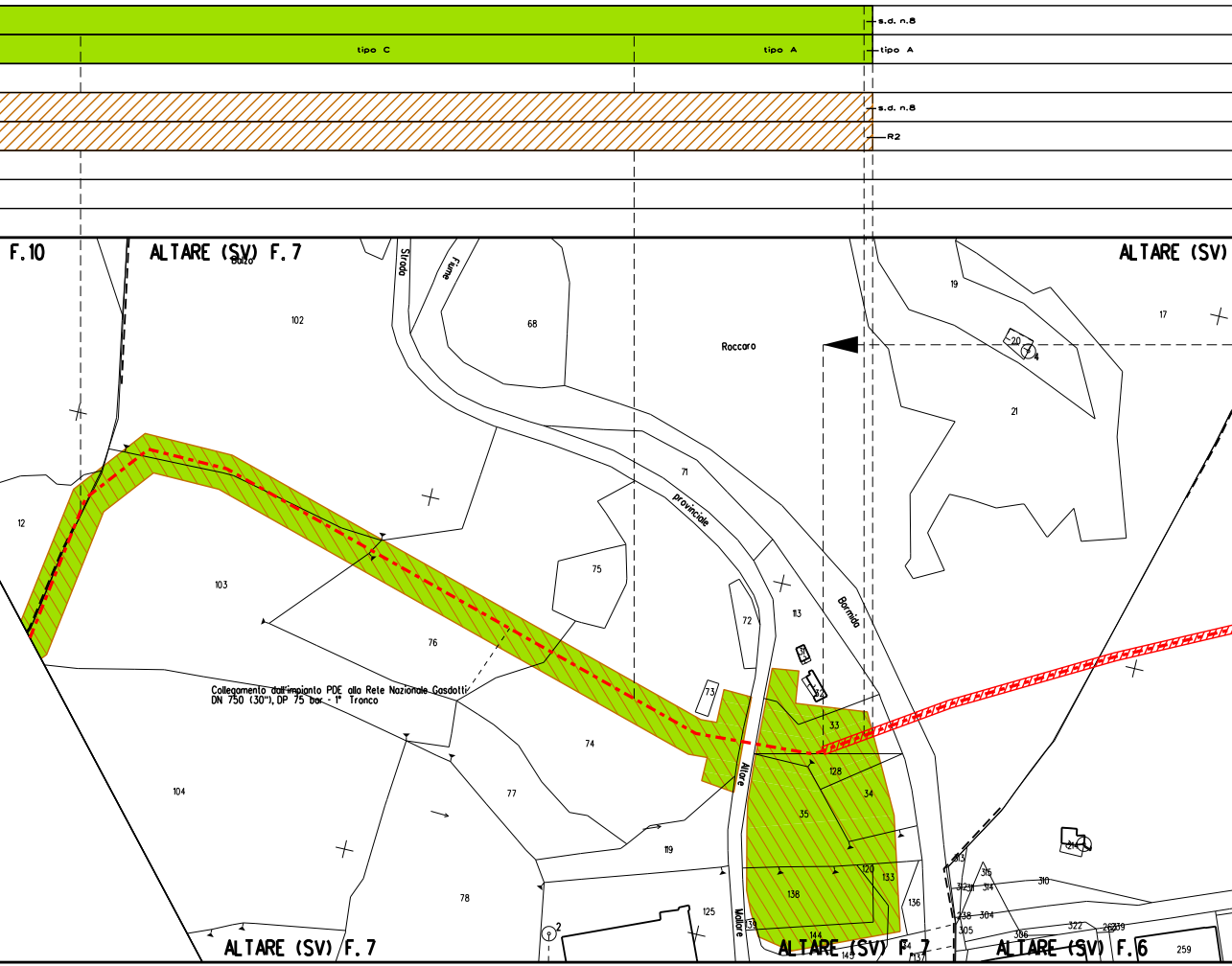

tipo C
tipo A
s.d. n.8
tipo A
s.d. n.8
R2
F.10
ALTARE (SV) F. 7
ALTARE (SV)
Balzo
102
Strada
Fiume
68
Roccaro
19
20
4
17
21
12
103
71
provinciale
75
76
72
113
Bormida
73
33
128
34
35
74
104
77
119
Altare
78
125
2
Mollare
138
120
133
136
139
144
145
137
313
315
312
311
314
310
238
304
305
306
322
262
259
214
ALTARE (SV) F. 7
ALTARE (SV) F. 7
ALTARE (SV) F. 6

Collegamento dall'impianto PDE alla Rete Nazionale Gasdotti
DN 750 (30"), DP 75 bar - 1° Tronco

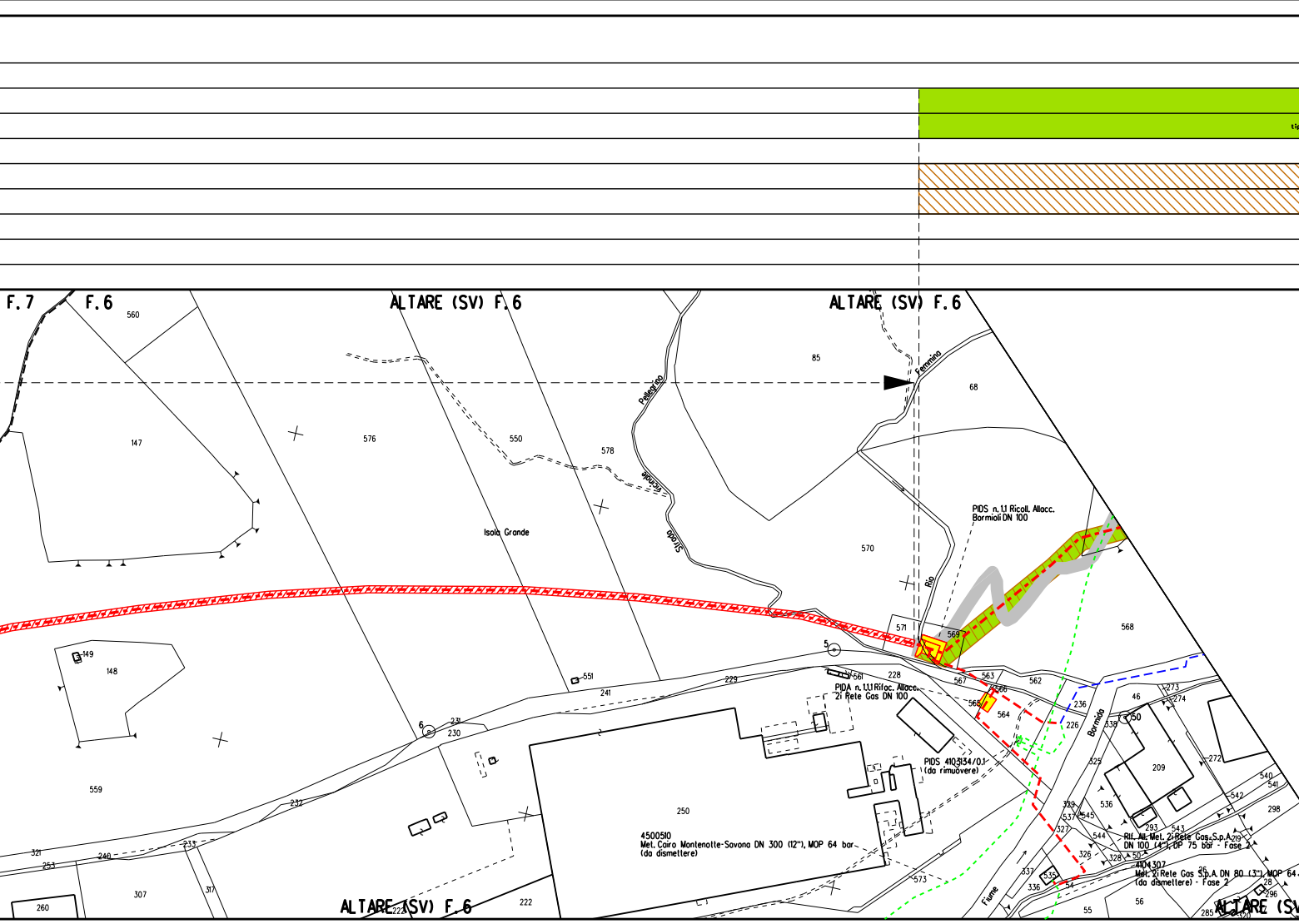
F. 7
F. 6
ALTARE (SV) F. 6
ALTARE (SV) F. 6
ALTARE (SV) F. 6
560
147
576
550
578
85
68
570
568
571
569
Isola Grande
Pellegrino
Strada
Femmina
Rio
PIDS n. 1.1 Ricoll. Allacc.
Bormioli DN 100
PIDA n. 1.1.1 Rifac. Allacc.
2i Rete Gas DN 100
PIDS 4103134/0.1
(da rimuovere)
4500510
Met. Cairo Montenotte-Savona DN 300 (12"), MOP 64 bar
(da dismettere)
Rif. All. Met. 2i Rete Gas S.p.A.
DN 100 (4"), DP 75 bar - Fase 2
4104307
Met. 2i Rete Gas S.p.A. DN 80 (3"), MOP 64
(da dismettere) - Fase 2
Fiume
Bormida
149
148
559
551
241
229
228
561
567
563
566
565
564
562
236
226
46
273
274
50
338
209
272
325
536
540
541
542
298
329
537
545
544
293
543
219
327
326
328
50
26
28
296
337
535
336
54
56
55
285
320
250
573
231
230
232
233
240
321
253
307
317
260
222
5
6

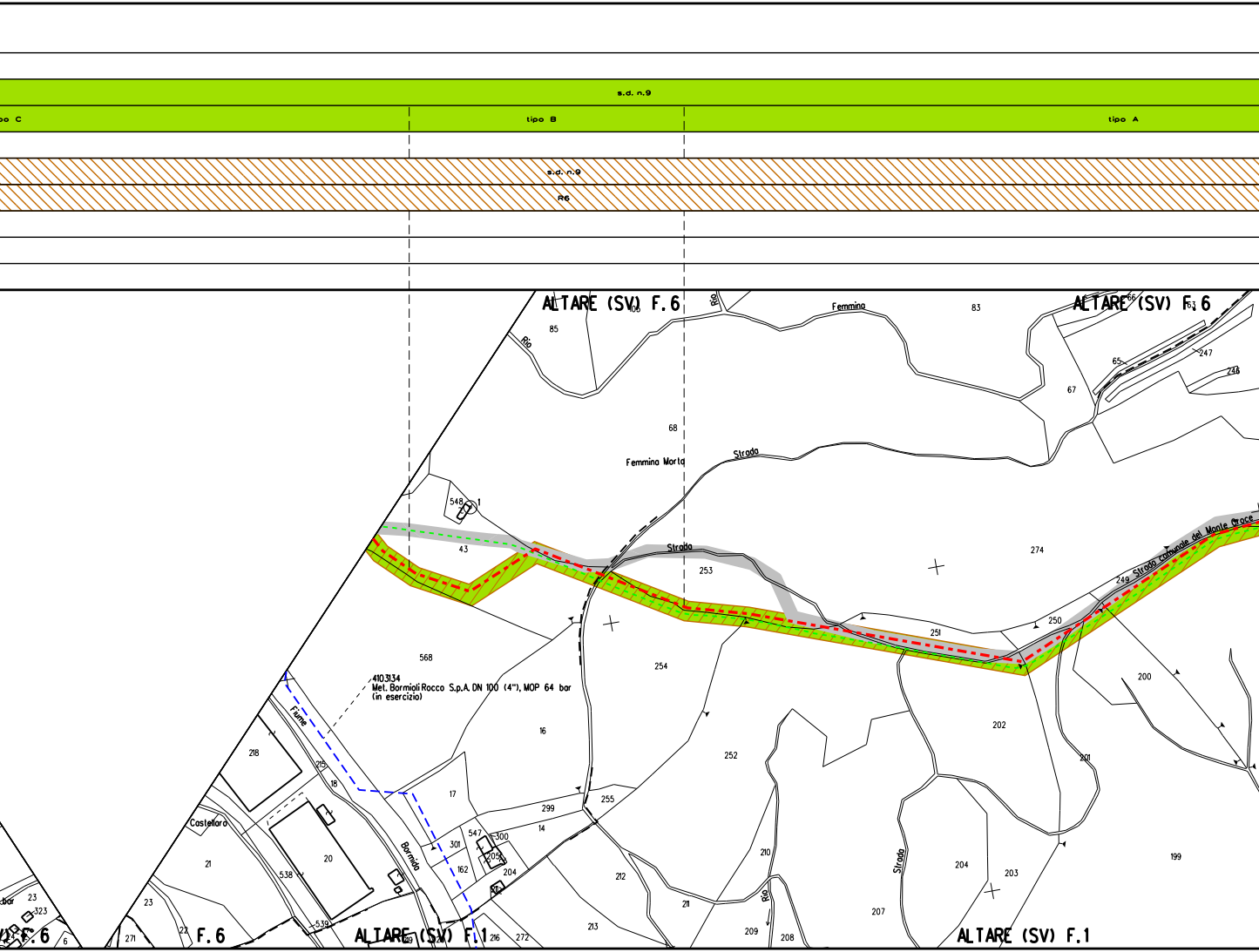
s.d. n.9
po C
tipo B
tipo A
s.d. n.9
R6
ALTARE (SV) F.6
ALTARE (SV) F.6
Rio
Femmina
Rio
85
83
66
247
246
65
67
68
Femmina Morta
Strada
548
1
43
Strada
253
274
Strada comunale del Monte Croce
249
250
251
200
568
254
4103134
Met. Bormioli Rocco S.p.A. DN 100 (4"), MOP 64 bar
(in esercizio)
Fiume
16
202
218
215
18
252
201
17
255
299
Castellaro
547
300
14
21
20
301
205
204
210
Bormida
Strada
204
203
199
538
162
212
Rio
211
23
323
23
539
213
207
209
208
271
22
F.6
ALTARE (SV) F.1
216
272
ALTARE (SV) F.1
F.6
6

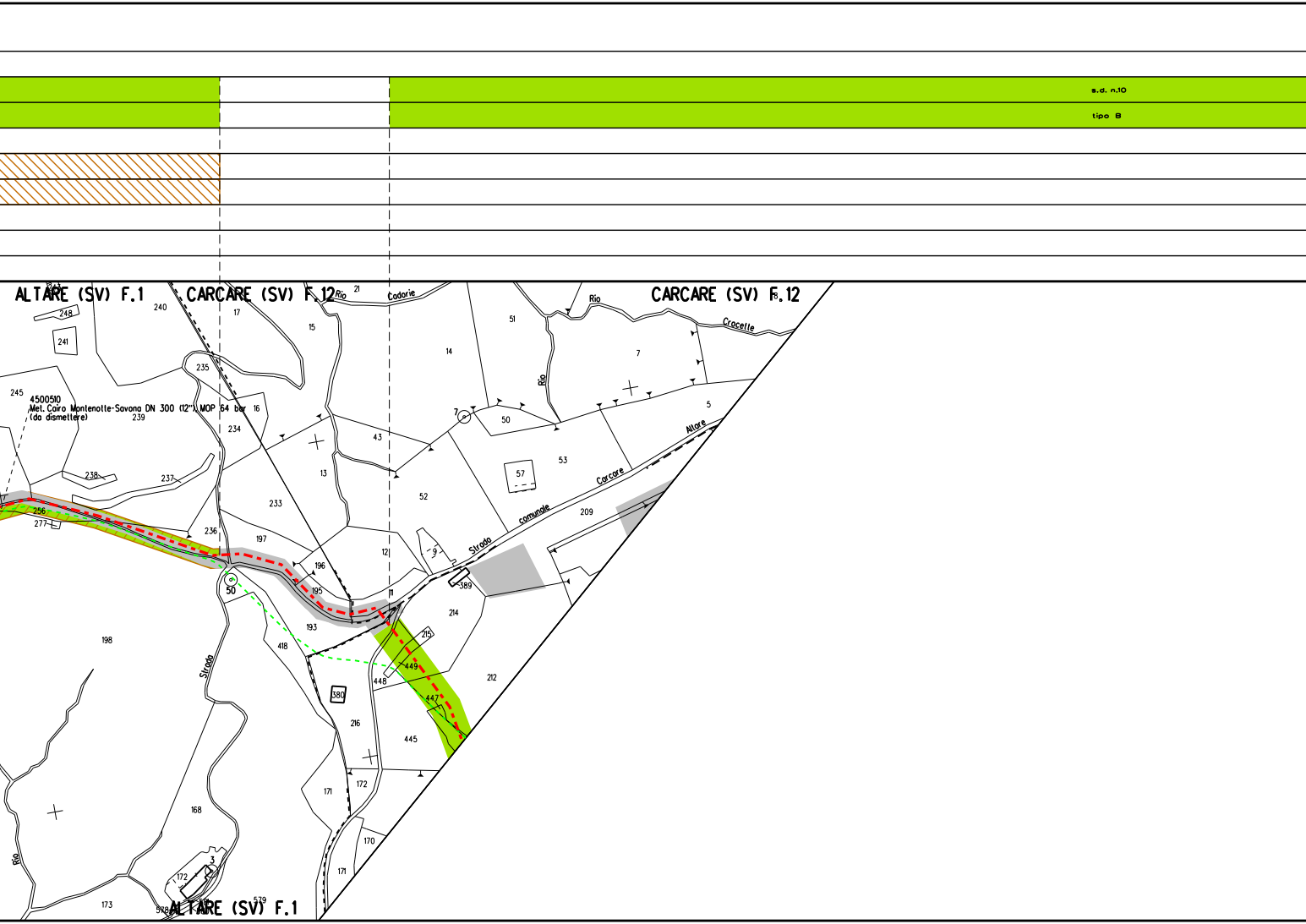
s.d. n.10
tipo B
ALTARE (SV) F.1
CARCARE (SV) F.12
CARCARE (SV) F.12
Rio Cadorie
Rio Crocette
Rio
Rio
4500510
Met. Cairo Montenotte-Savona DN 300 (12"), MOP 64 bar
(da dismettere)
Strada comunale Carcare Altare
Strada
50
ALTARE (SV) F.1
248
241
240
17
15
21
51
14
7
245
239
16
235
234
43
7
50
5
53
57
13
52
238
237
233
209
256
277
236
197
12
196
195
11
389
214
193
418
215
449
198
448
212
380
447
216
445
171
172
168
170
171
3
172
173
578
579

ALLEGATO 4

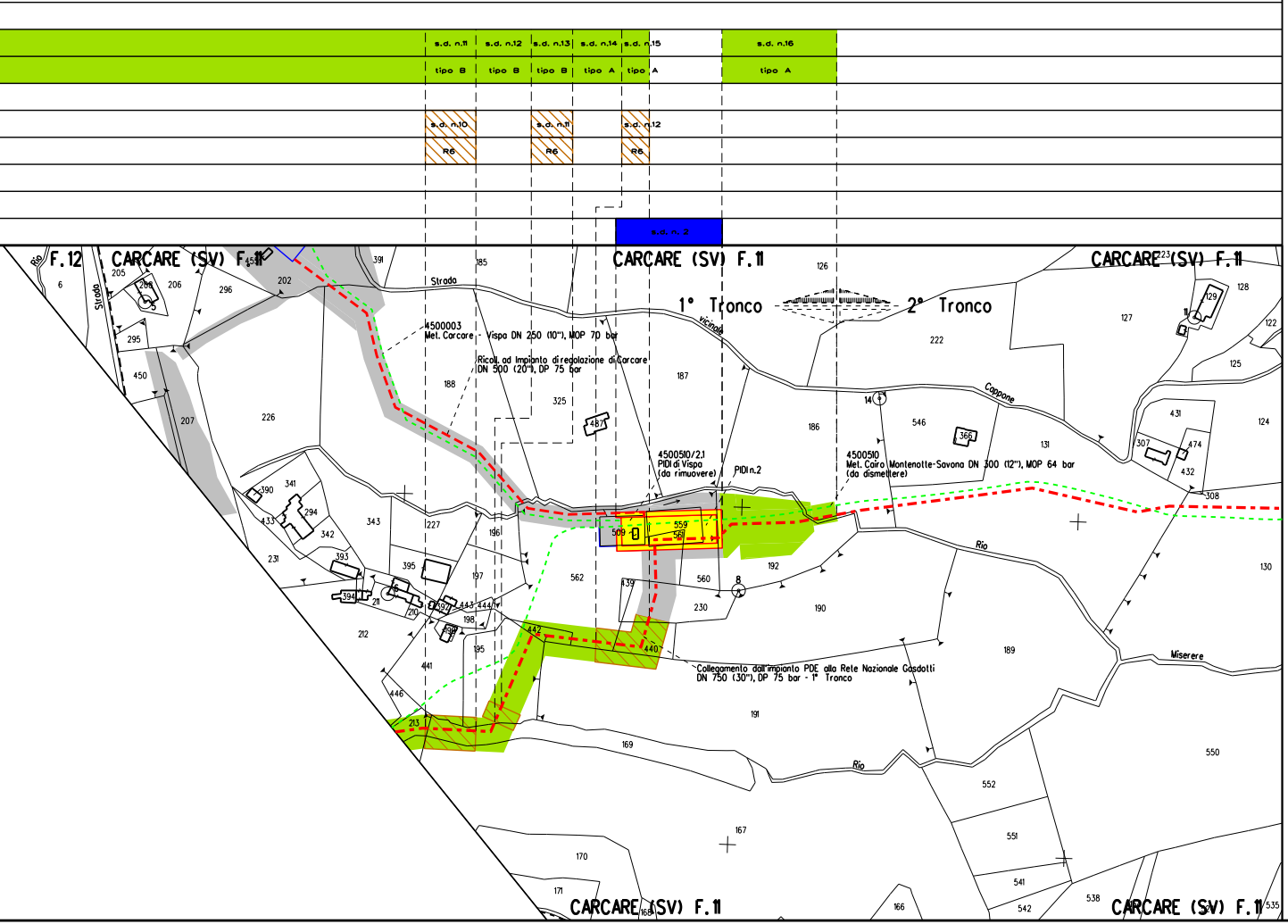
s.d. n.11
tipo B
s.d. n.12
tipo B
s.d. n.13
tipo B
s.d. n.14
tipo A
s.d. n.15
tipo A
s.d. n.16
tipo A
s.d. n.10
R6
s.d. n.11
R6
s.d. n.12
R6
s.d. n. 2
Rio
F. 12
CARCARE (SV) F. 11
CARCARE (SV) F. 11
CARCARE (SV) F. 11
CARCARE (SV) F. 11
CARCARE (SV) F. 11
1° Tronco
2° Tronco
Strada
vicinale
Cappone
Strada
Rio
Rio
Rio
Miserere
4500003
Met. Carcare - Vispa DN 250 (10"), MOP 70 bar
Ricoll. ad Impianto di regolazione di Carcare
DN 500 (20"), DP 75 bar
4500510/2.1
PIDI di Vispa
(da rimuovere)
PIDI n.2
4500510
Met. Cairo Montenotte-Savona DN 300 (12"), MOP 64 bar
(da dismettere)
Collegamento dall'impianto PDE alla Rete Nazionale Gasdotti
DN 750 (30"), DP 75 bar - 1° Tronco
391
185
126
128
129
122
127
222
223
125
124
6
205
208
206
296
202
295
450
207
226
188
325
487
187
186
14
546
366
131
431
307
474
432
308
130
390
341
294
433
342
343
227
196
509
559
561
192
231
393
395
197
562
439
560
8
230
190
394
211
210
392
443
444
198
396
212
442
440
189
195
441
446
213
191
169
550
552
551
167
170
171
541
542
538
166
168
535

🟩 s.d. n.2	
🟩 tipo B	
▨ s.d. n.2	
▨ R3	

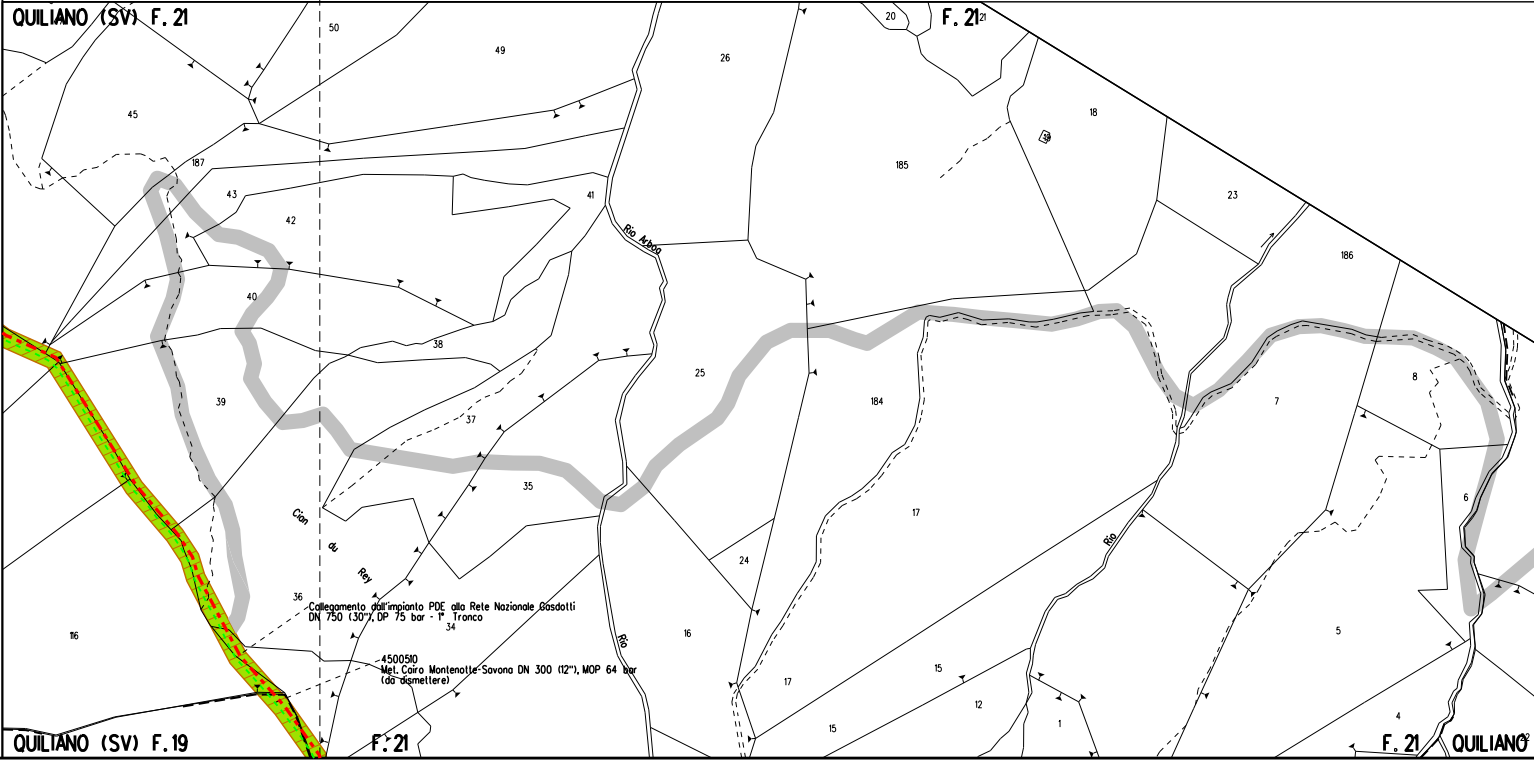
QUILIANO (SV) F. 21
50
49
26
20
F. 21
21
45
187
18
185
43
42
41
Rio Arboa
23
186
40
38
25
184
8
7
39
37
35
17
6
Cian du Rey
24
Rio
36
116
34
16
5
17
15
12
1
4
15
QUILIANO (SV) F.19
F. 21
F. 21
QUILIANO

Collegamento dall'impianto PDE alla Rete Nazionale Gasdotti DN 750 (30"), DP 75 bar - 1° Tronco

4500510
Met. Cairo Montenotte-Savona DN 300 (12"), MOP 64 bar (da dismettere)

ALLEGATO 1

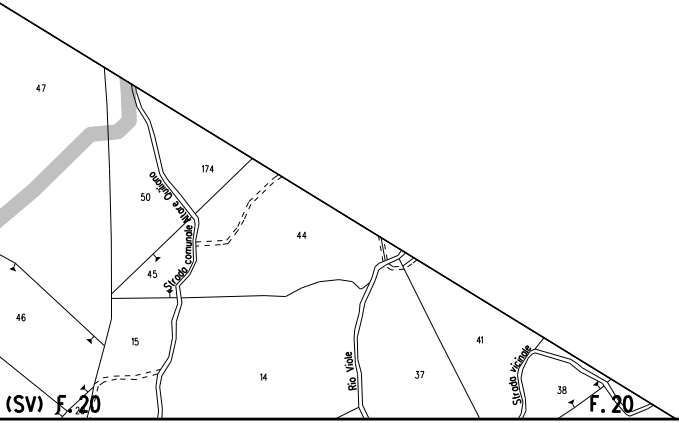
47
174
50
Strada comunale Nare Quiliano
44
45
46
15
14
Rio Viole
37
41
Strada vicinale
38
(SV) F. 20
F. 20

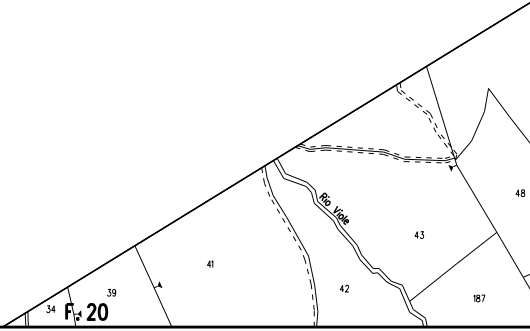
48
Rio Viole
43
41
39
42
187
34
F. 20

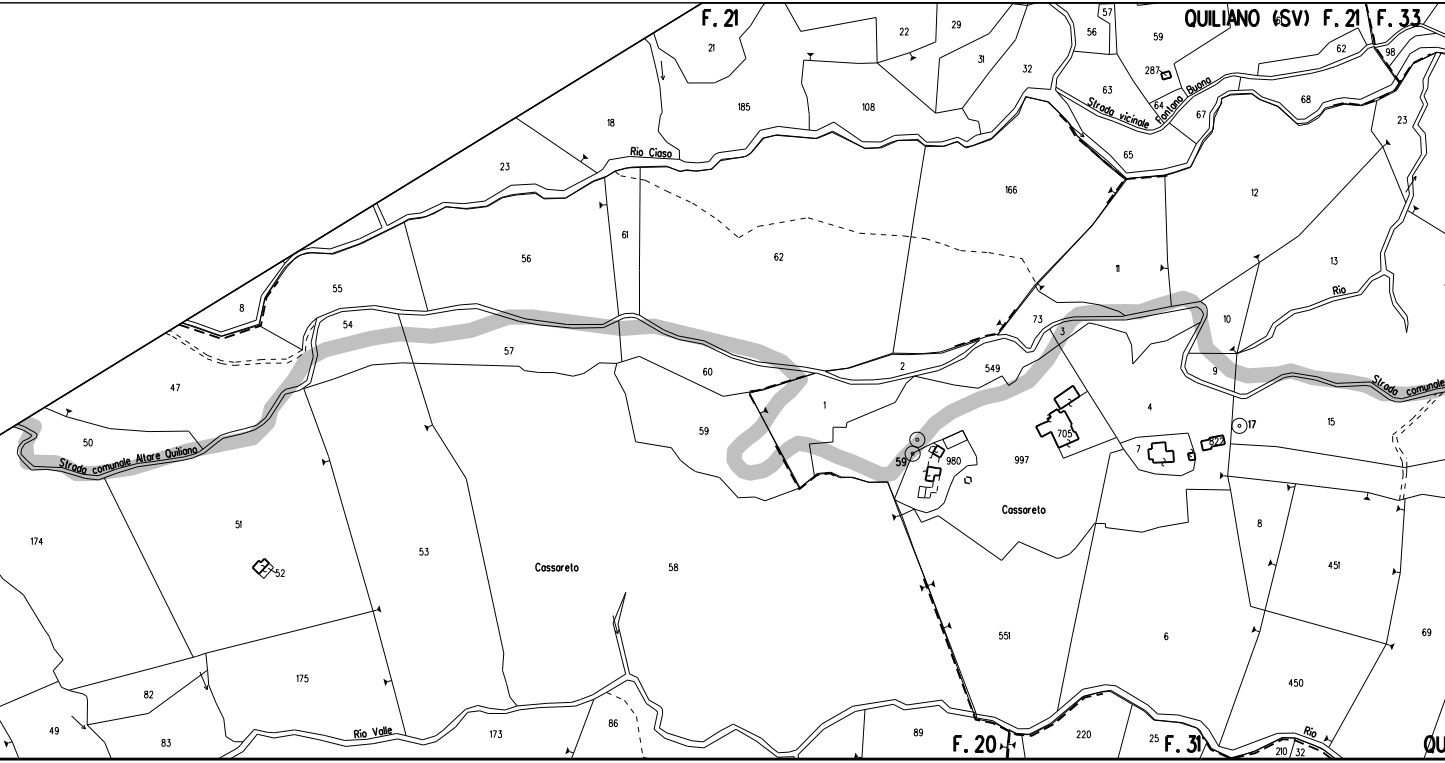
F. 21
QUILIANO (SV) F. 21
F. 33
Rio Ciaso
Strada vicinale Fontana Buona
Strada comunale Altare Quiliano
Strada comunale
Rio
Cassoreto
Cassoreto
Rio Valle
Rio
F. 20
F. 31
QU
21
22
29
31
32
56
57
59
287
63
64
62
98
68
67
65
23
185
108
18
23
166
12
61
56
62
13
11
55
8
54
73
3
10
9
549
2
57
60
47
1
59
4
705
7
822
17
15
50
59
980
997
174
51
52
53
58
8
451
551
6
69
450
82
175
49
83
173
86
89
220
25
210
32

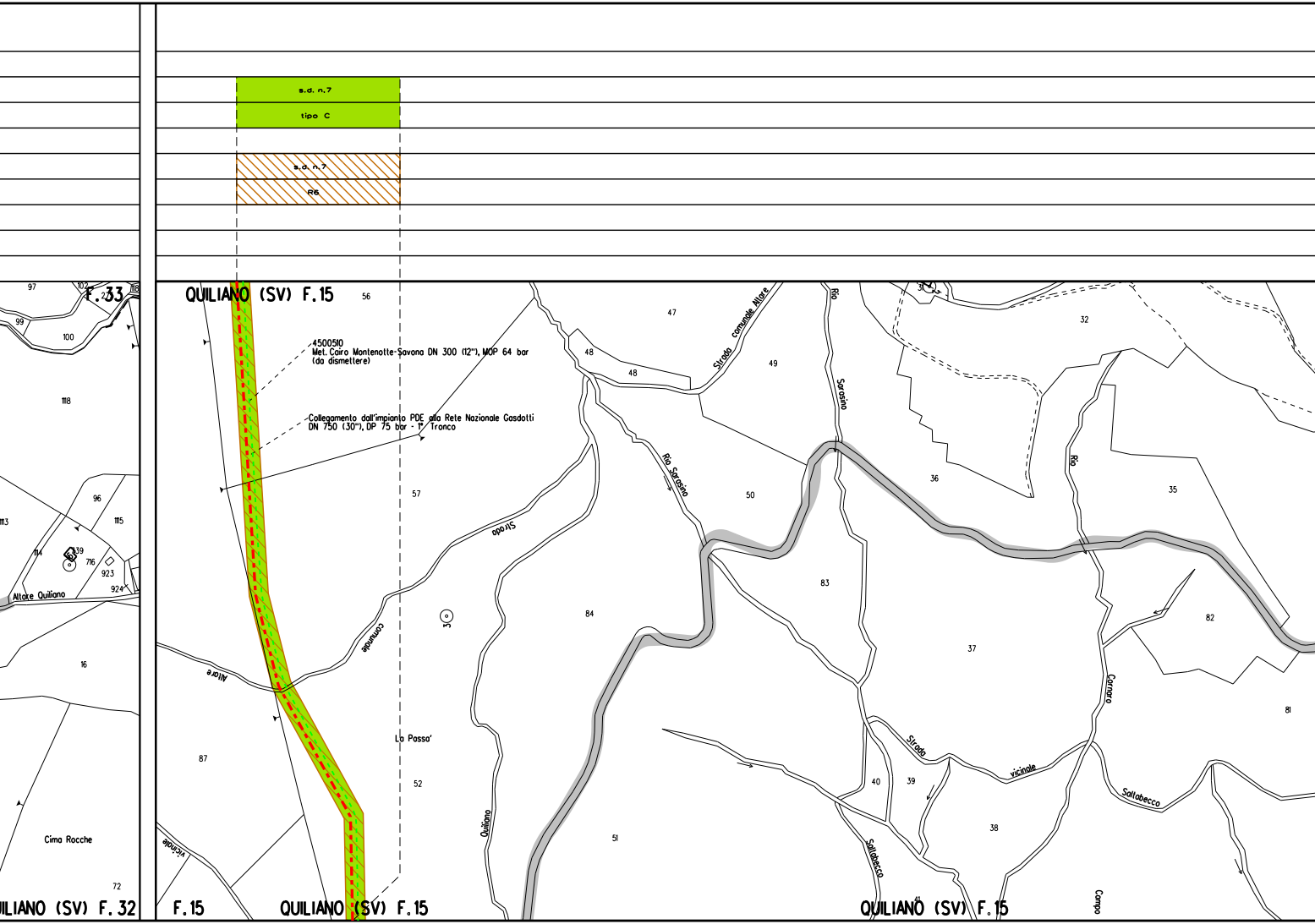
s.d. n.7
tipo C
s.d. n.7
R6
F.33
QUILIANO (SV) F.15
4500510
Met. Cairo Montenotte-Savona DN 300 (12"), MOP 64 bar (da dismettere)
Collegamento dall'impianto PDE alla Rete Nazionale Gasdotti DN 750 (30"), DP 75 bar - 1° Tronco
Strada comunale Altare
Rio Sarasino
Rio Sarasino
Strada comunale Altare
Altare Quiliano
Cima Rocche
La Passa'
Quiliano
Strada vicinale Sallabecco
Sallabecco
Rio Carnaro
Campo
vicinale
ILIANO (SV) F.32
F.15
QUILIANO (SV) F.15
QUILIANO (SV) F.15
97
102
99
100
1118
113
114
96
1115
39
716
923
924
16
72
56
57
87
52
47
48
48
49
50
84
51
83
37
40
39
38
32
36
35
82
81

ALLEGATO 2

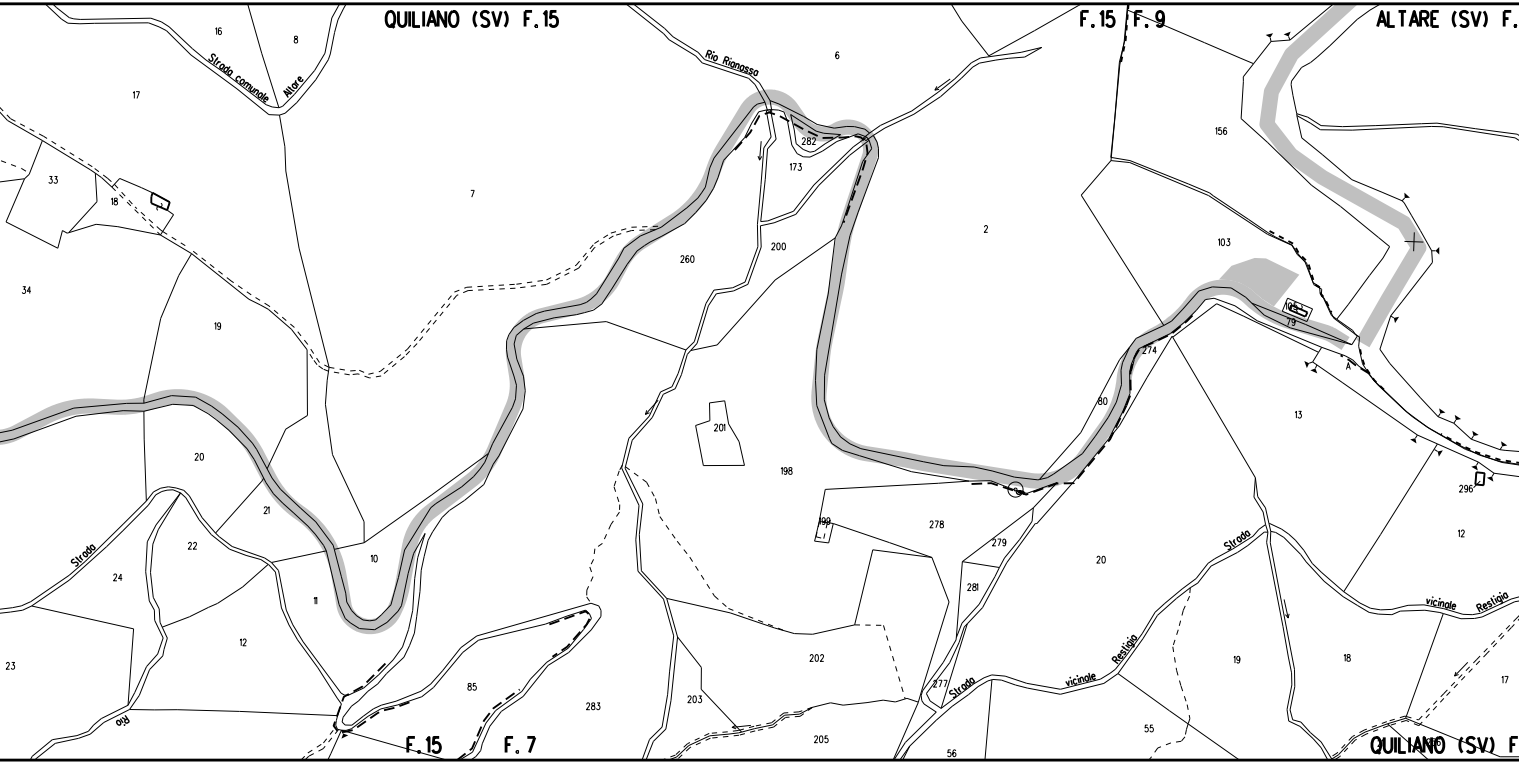
QUILIANO (SV) F.15
F.15 F.9
ALTARE (SV) F.
16
8
Strada comunale Altare
17
33
18
34
19
7
Rio Rianosso
6
282
173
200
260
2
156
103
79
274
80
A
13
296
12
201
198
199
278
279
281
20
21
22
24
23
12
10
11
Strada
Rio
85
283
203
202
205
277
Strada vicinale Restigio
Strada vicinale Restigio
19
18
17
55
56
F.15
F.7
QUILIANO (SV) F

ALLEGATO 3

🟩 s.d. n.7

🟩 tipo B

▨ s.d. n.7

▨ R6

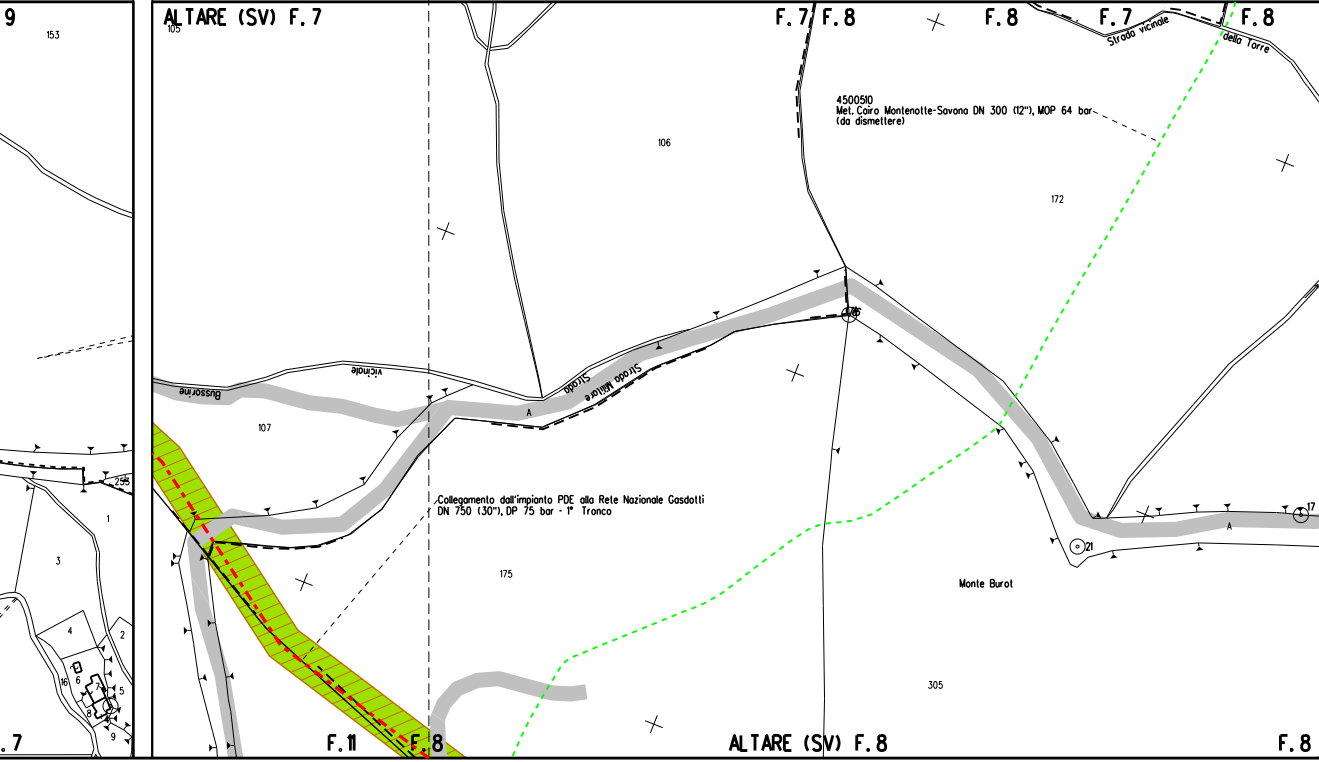
9
153
.7
255
1
3
4
2
16
6
7
5
8
9
ALTARE (SV) F.7
105
F.7
F.8
F.8
F.7
Strada vicinale
della Torre
F.8
4500510
Met. Cairo Montenotte-Savona DN 300 (12"), MOP 64 bar
(da dismettere)
106
172
16
Bussorine
vicinale
Strada
Strada Militare
A
107
Collegamento dall'impianto PDE alla Rete Nazionale Gasdotti
DN 750 (30"), DP 75 bar - 1° Tronco
175
21
17
A
Monte Burot
305
F.11
F.8
ALTARE (SV) F.8
F.8

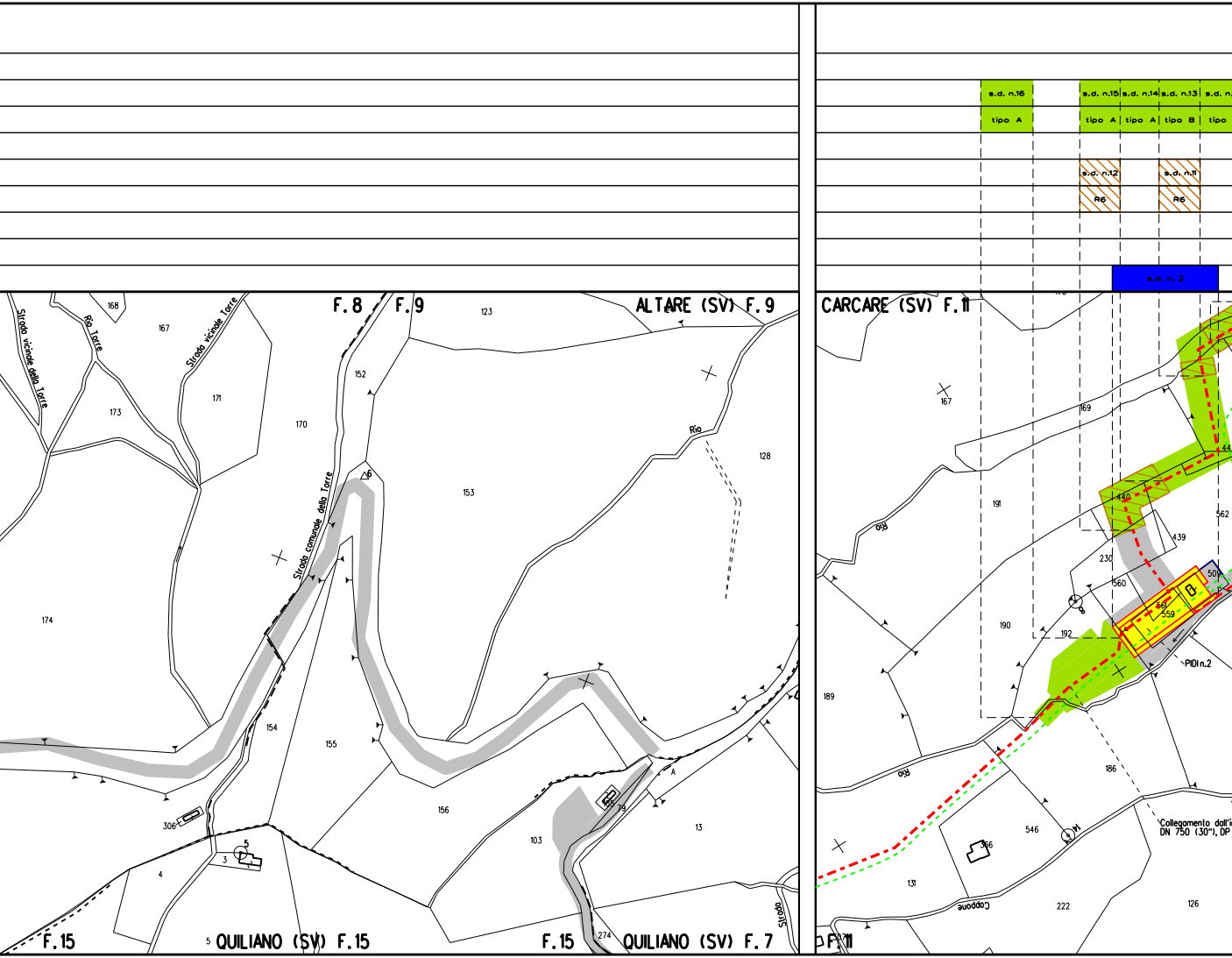
s.d. n.16
tipo A
s.d. n.15
tipo A
s.d. n.14
tipo A
s.d. n.13
tipo B
s.d. n.
tipo
s.d. n.12
R6
s.d. n.11
R6
s.d. n. 2
F. 8
F. 9
ALTARE (SV) F. 9
CARCARE (SV) F. 11
Strada vicinale della Torre
Rio Torre
Strada vicinale Torre
Strada comunale della Torre
Rio
168
167
171
173
170
152
123
153
128
174
154
155
156
306
3
4
5
103
79
13
274
A
Strada
F. 15
QUILIANO (SV) F. 15
F. 15
QUILIANO (SV) F. 7
167
169
191
190
192
189
230
439
440
560
561
559
509
562
44
186
546
366
131
222
126
8
14
PIDI n.2
Rio
Rio
Coppone
Collegamento dall'i
DN 750 (30"), DP
F. 11

ALLEGATO 4

.12	s.d. n.11	s.d. n.10
B	tipo B	tipo B
	s.d. n.10	
	R6	

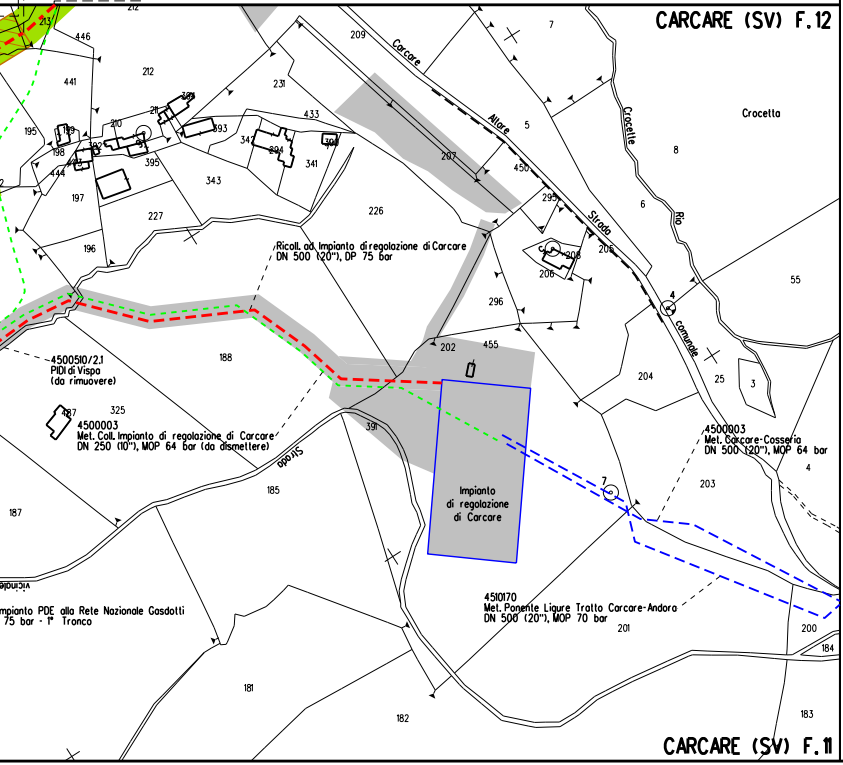
CARCARE (SV) F.12
CARCARE (SV) F.11
Crocetta
Rio Crocette
Strada comunale Carcare Altare
Strada vicinale
Ricoll. ad Impianto di regolazione di Carcare
DN 500 (20"), DP 75 bar
4500510/2.1
PIDI di Vispo
(da rimuovere)
4500003
Met. Coll. Impianto di regolazione di Carcare
DN 250 (10"), MOP 64 bar (da dismettere)
Impianto
di regolazione
di Carcare
4500003
Met. Carcare-Cosseria
DN 500 (20"), MOP 64 bar
4510170
Met. Ponente Ligure Tratto Carcare-Andora
DN 500 (20"), MOP 70 bar
mpianto PDE alla Rete Nazionale Gasdotti
75 bar - 1° Tronco
212
213
446
441
212
231
209
7
5
8
6
195
199
198
210
211
392
444
197
395
393
342
294
341
343
433
207
450
295
205
208
206
55
4
227
226
196
296
202
455
204
25
3
188
487
325
391
185
187
203
4
201
200
184
181
182
183

LEGENDA

SIMBOLOGIA TEMATICA

▨	AREA DI OCCUPAZIONE TEMPORANEA
[n]	INERBIMENTI [numero scheda di dettaglio]
[n]	RIMBOSCHIMENTO CON PIANTAGIONE DIFFUSA [numero scheda di dettaglio]
[n]	IMPIANTI FUORI TERRA [numero scheda di dettaglio]
🟨	IMPIANTI IN PROGETTO
▨	IMPIANTI ESISTENTI

SIMBOLOGIA DI LINEA

- · - · -	Metanodotto in progetto
- - - - -	Metanodotti in progetto
- - - - -	Altri metanodotti in progetto
- - - - -	Gasdotto Snam Rete Gas da porre fuori esercizio e recuperare
- - - - -	Gasdotto Snam Rete Gas in esercizio
▨	Gallerie, Tunnel, Mini-Microtunnel, Raise Borer e Toc
- · - · -	Tratto di tubazione esistente da mantenere in esercizio (Tratto dove posare solo cavo telecomando)
- - - - -	Tubo Portacavo
▭	Tubo di Protezione posato con Trivella Spingitubo o scavo a cielo aperto

Il presente disegno e' di proprieta' aziendale - La societa' tutelera' i propri diritti a termine di legge.

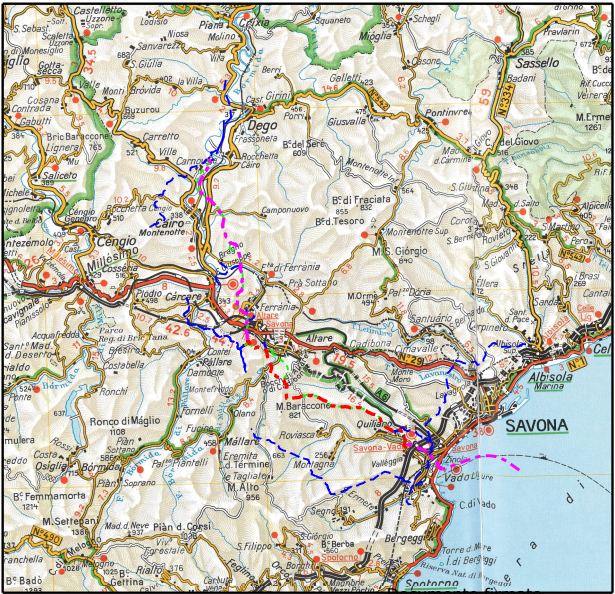
Sassello
Dego
Cairo Montenotte
Cengio
Millesimo
Cosseria
Carcare
Ferrania
Altare
Cadibona
Quiliano
Savona
Albisola Marina
Vado Ligure
Bergeggi
Spotorno
Mallare
Bormida
Osiglia
Calizzano

COROGRAFIA 1:400000

SAIPEM SPA
Il Progettista
Dott. Ing. A. PARLATO iscritto all'ordine
degli ingegneri della Provincia di Avellino al n. 2095
Tel. 0721.1686481 - Fax 0721.1682010
C.F. e P. IVA 00825790157
Angelina Parlato

Documento firmato da:
PARLATO ANGELINA
22.03.2024
09:43:55 UTC

Indice	DATA	DESCRIZIONE	ELABORATO	VERIFICATO	APPROVATO
0	Marzo 2024	EMISSIONE	Baldassarri	Sciosci	Stefani

PROPRIETARIO snam

PROGETTISTA SAIPEM

Dis. SNAM n.: PG-VEG2000-75E-11124

Dis. SAIPEM n.: LB-75E-81124

Progetto FSRU Alto Tirreno e Collegamento alla Rete Nazionale Gasdotti:

Collegamento dall'impianto PDE alla Rete Nazionale Gasdotti DN 750 (30"), DP 75 bar - 1° Tronco

Revisione 0

Comm. Saipem 02313-370

Comm. Snam NQ/R23350
Cod. Tec. -

PLANIMETRIA CATASTALE
CON PROGETTO DI RIPRISTINO VEGETAZIONALE

Fg. 1 di 1

Scala 1:2000

Il presente disegno e' di proprieta' aziendale - La societa' tutelera' i propri diritti a termine di legge. File name: PG-VEG2000-63E-11124_0