DATI TECNICI FUNZIONALI

MANUFATTI	
AREE SOGGETTE A V.P.E.	
IMPIANTI	
STRADE DI ACCESSO DEFINITIVE	
STRADE / PISTE	
PIAZZOLE	
ALLARGAMENTI	

CONFINI AMMINISTRATIVI — VADO LIGURE (SV) F.13

DATI CARATTERISTICI

DATI DI COSTRUZIONE

PRESSIONE DI PROGETTO 100.0bar
PRESSIONE MASSIMA DI ESERCIZIO (DP) 100.0 bar
GRADO DI UTILIZZAZIONE DICHIARATO f – 0.72
DIAMETRO PREVALENTE = 650 (DN)

REALIZZATO IN CONFORMITA' AL D.M. 17/04/2008
CONFORMITA' AL D.M NUMERO D.M. 17/04/2008
PER MODIFICHE REALIZZATE SUCCESSIVAMENTE

RIVESTIMENTO GIUNTI DI SALDATURA

FASCE TERMORESTRINGENTI

IMPIANTO MUNITO DI CAVO TELE

DATI GENERALI

DN	650	SP	17.6	[UNI-EN]	2695 m

LUNGHEZZA TOTALE IMPIANTO 2695 m.

FASE EMISSIONE

PLANIMETRIA 1:2000



CONFINI AMMINISTRATIVI — VADO LIGURE (SV) F.13

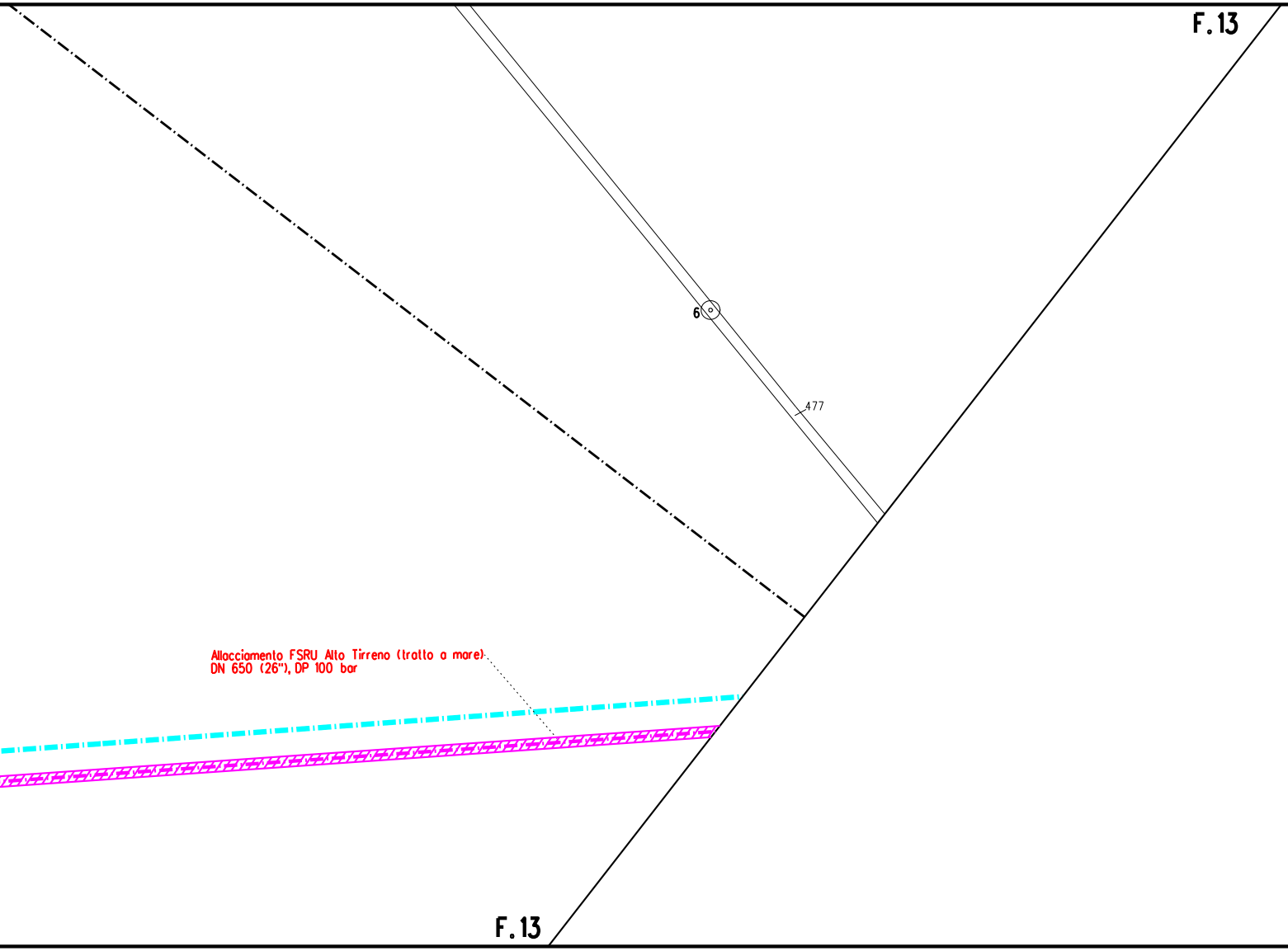
F.13
6
477
Allacciamento FSRU Alto Tirreno (tratto a mare)
DN 650 (26"), DP 100 bar
F.13

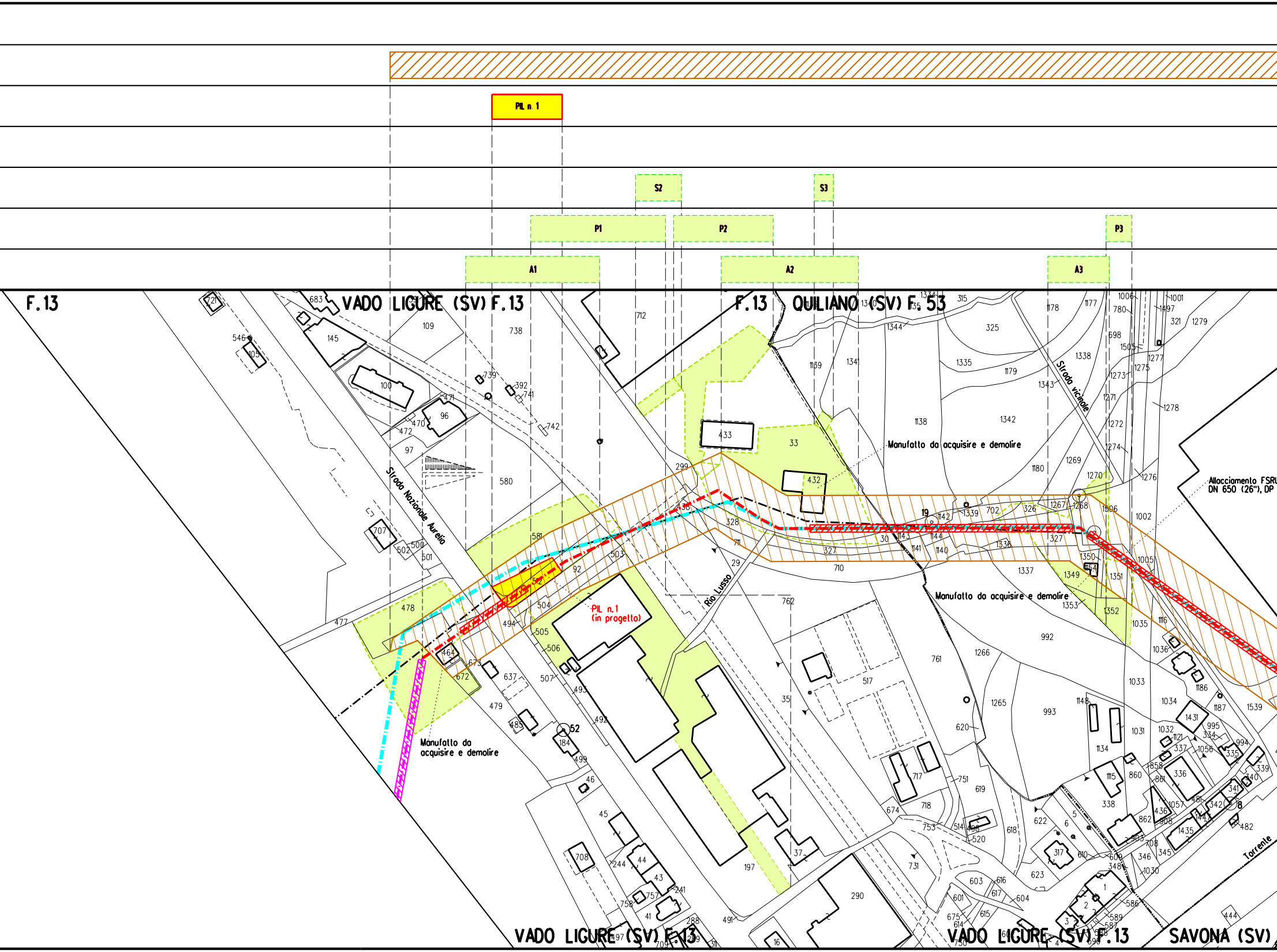
PIL n. 1
S2
S3
P1
P2
P3
A1
A2
A3
F.13
VADO LIGURE (SV) F.13
F.13
QUILIANO (SV) F.53
Strada Nazionale Aurelia
Strada vicinale
Rio Lusso
Manufatto da acquisire e demolire
Manufatto da acquisire e demolire
Manufatto da acquisire e demolire
PIL n.1 (in progetto)
Allacciamento FSRU DN 650 (26"), DP
Torrente
VADO LIGURE (SV) F.13
VADO LIGURE (SV) F.13
SAVONA (SV)
52
19
8

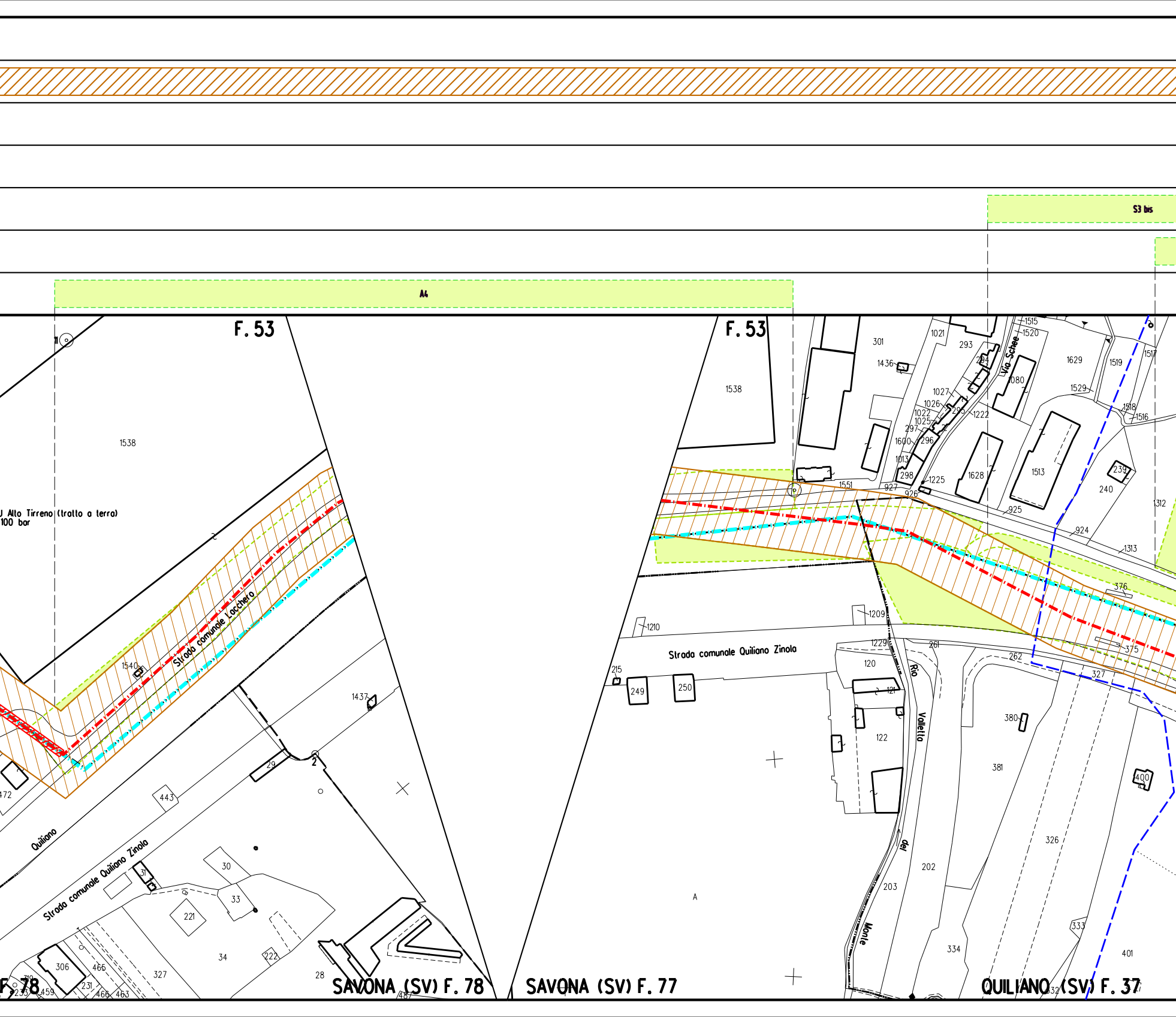
S3 bis
A4
F. 53
F. 53
11
1538
1538
Alto Tirreno (tratto a terra)
100 bar
Strada comunale Lacchero
1540
1437
29
2
443
472
Quiliano
Strada comunale Quiliano Zinola
31
30
33
221
34
222
306
465
327
28
231
466
463
459
487
233
SAVONA (SV) F. 78
SAVONA (SV) F. 77
QUILIANO (SV) F. 37
301
1436
1021
293
294
Via Schee
1515
1520
1080
1629
1519
1517
1529
1518
1516
1027
1026
1022
1025
295
1222
297
1600
296
1013
298
1225
1551
927
926
1628
1513
239
240
1312
925
924
1313
376
375
1210
1209
Strada comunale Quiliano Zinola
215
249
250
1229
261
262
327
120
121
122
Rio
Valletta
del
Monte
380
381
400
326
202
203
334
333
401
A

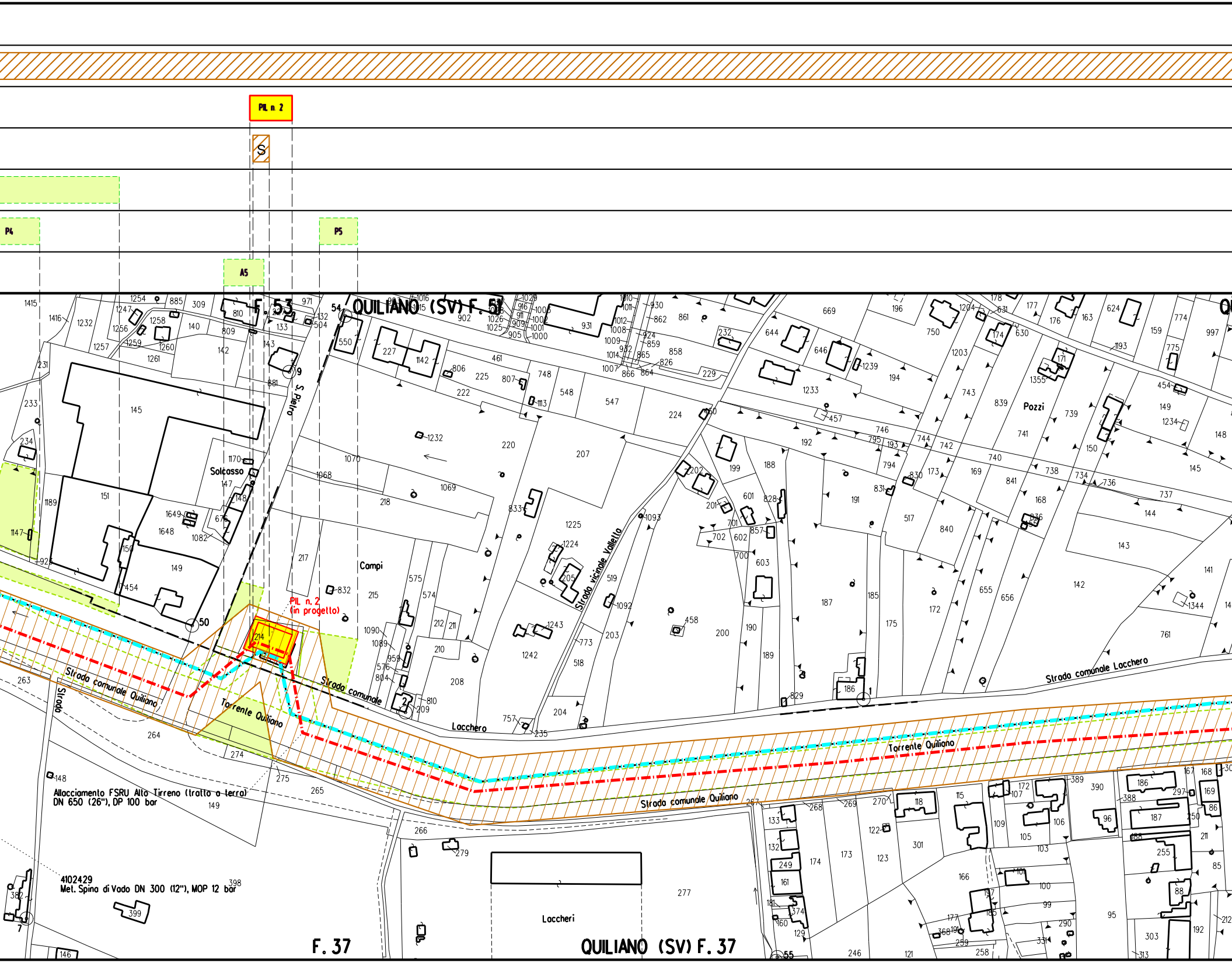
PIL n. 2
S
P4
P5
A5
F. 53
QUILIANO (SV) F. 51
Q
Solcasso
S. Pietro
Campi
Strada vicinale Valletto
Pozzi
Strada comunale Lacchero
Strada comunale Quiliano
Torrente Quiliano
Strada comunale Locchero
PIL n. 2
(in progetto)
Strada
Torrente Quiliano
Strada comunale Quiliano
Loccheri
Allacciamento FSRU Alto Tirreno (tratto a terra)
DN 650 (26"), DP 100 bar
4102429
Met. Spina di Vado DN 300 (12"), MOP 12 bar
F. 37
QUILIANO (SV) F. 37
50
54
9
2
1
7
55
214
145
151
149
150
147
148
142
143
133
217
215
218
220
207
224
1069
1070
1068
1225
1224
1242
1243
200
187
191
192
175
172
142
143
141
761
264
265
274
275
263
266
277
279
301
398
399
382
146

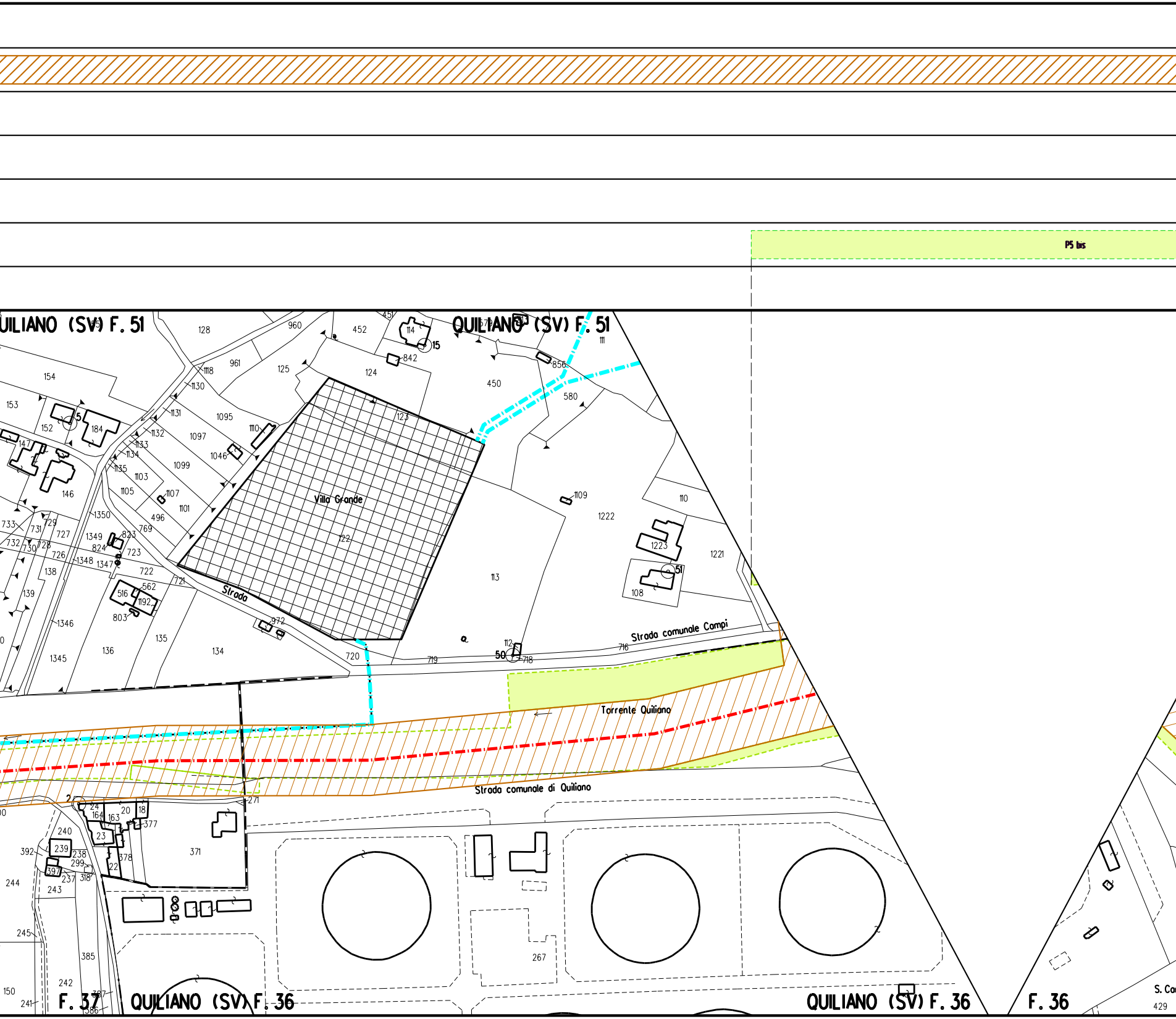
P5 bis
QUILIANO (SV) F. 51
QUILIANO (SV) F. 51
Villa Grande
Strada
Strada comunale Compi
Torrente Quiliano
Strada comunale di Quiliano
F. 37
QUILIANO (SV) F. 36
QUILIANO (SV) F. 36
F. 36
S. Ca

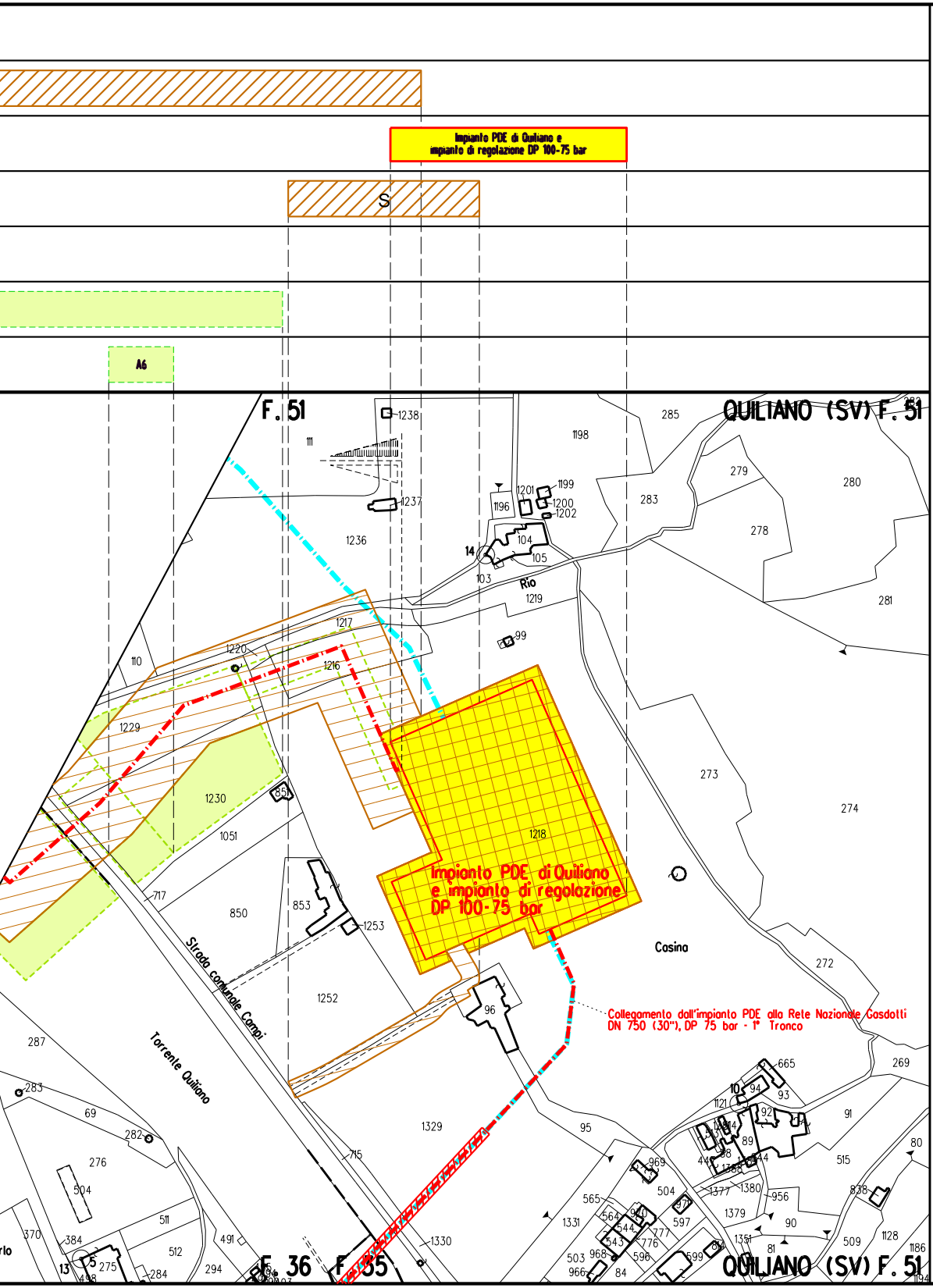
Impianto PDE di Quiliano e
impianto di regolazione DP 100-75 bar
S
A6
F. 51
QUILIANO (SV) F. 51
Impianto PDE di Quiliano
e impianto di regolazione
DP 100-75 bar
Collegamento dall'impianto PDE alla Rete Nazionale Gasdotti
DN 750 (30"), DP 75 bar - 1° Tronco
Rio
Casino
Strada comunale Campi
Torrente Quiliano
F. 36
F. 55
QUILIANO (SV) F. 51
1238
1198
285
279
280
283
278
281
1237
1236
1196
1201
1199
1200
1202
104
105
103
14
1219
99
1217
1220
1216
110
1229
1230
1051
851
1218
273
274
717
850
853
1253
1252
96
272
269
287
283
69
282
276
504
1329
95
715
665
10
94
93
1121
92
91
89
80
515
969
504
597
1377
1380
1379
956
90
838
565
1331
540
544
543
776
777
596
599
509
1128
1186
503
968
966
84
81
1351
370
384
511
512
491
294
275
284
13
498
1330
5

LEGENDA

SIMBOLOGIA TEMATICA

▨	Fascia di vincolo preordinato all' esproprio (v.p.e.) coincidente con la fascia di servitu'
▨ A	Area di vincolo preordinato all' esproprio (v.p.e.) (ESPROPRIO)
▨ S	Strade di accesso definitive
⬚	Aree di occupazione temporanea all'interno della fascia v.p.e.
🟩	Aree di occupazione temporanea
🟩 A	Allargamenti in corrispondenza di fiumi/ infrastrutture esistenti
🟩 S	Strade di accesso provvisorie alle aree di passaggio
🟩 P	Piazzola provvisoria per materiali
🟨	Impianti in progetto
🟦	Impianti esistenti
M	Manufatti

SIMBOLOGIA DI LINEA

-·-·-	Tracciato definitivo Marzo 2024 - Metanodotto in progetto
-·-·-	Tracciato integrazione Ottobre 2023
-·-·-	Tracciato istanza Giugno 2023
-·-·-	Metanodotti in progetto
- - -	Altri metanodotti in progetto
-·-·-	Gasdotto Snam Rete Gas da porre fuori esercizio e recuperare
-·-·-	Gasdotto Snam Rete Gas in esercizio
▨	Gallerie, Tunnel, Mini-Microtunnel, Raise Borer e Toc
- - -	Tubo Portacavo
-·▭·-	Tubo di Protezione posato con Trivella Spingitubo o scavo a cielo aperto

Il presente disegno e' di proprieta' aziendale - La societa' tutelera' i propri diritti a termine di legge.

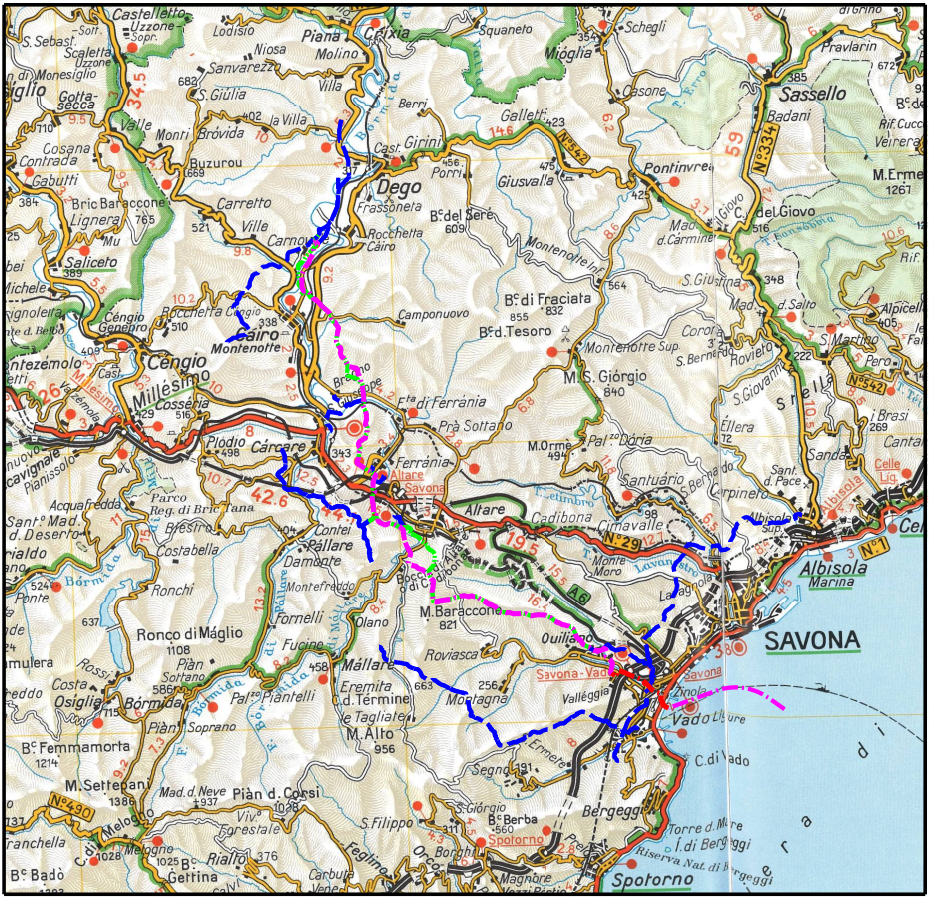
Castelletto Uzzone
Lodisio
Piana Crixia
Squaneto
Schegli
Sassello
Niosa
Molino
Mióglia
Pravlarin
Monesiglio
Sanvarezzo
S. Giulia
Villa
Berri
Casone
Badani
Gottasecca
Valle
Monti
Brovida
la Villa
Cast. Girini
Galletti
Cosana
Buzurou
Dego
Porri
Giusvalla
Pontinvrea
M. Ermetta
Gabutti
Bric Baraccone
Carretto
Frassoneta
B.ta del Sere
Lignera
Ville
Rocchetta Cairo
Montenotte Inf.
Mad. d. Carmine
del Giovo
Saliceto
Carnovale
S. Giustina
Camponuovo
B.ta di Fraciata
Rocchetta Cengio
B.ta Tesoro
Corona
Mad. d. Salto
Cairo Montenotte
Montenotte Sup.
S. Bernardo
Roviero
S. Martino
Cengio
Millesimo
M. S. Giorgio
Pero
S. Giovanni
Stella
Cosseria
F.ta di Ferrania
Prà Sottano
Bragno
Brasi
Plodio
Carcare
M. Orme
Pal.zo Doria
Ellera
Santa
Ferrania
Altare
Savona
Santuario
S. Bernardo
Celle Lig.
Parco Reg. di Bric Tana
Contei
Cadibona
Cimavalle
Sant. d. Pace
Acquafredda
Bresca
Pallare
Monte Moro
Lavanestro
Albisola Sup.
Albisola Marina
Costabella
Damonte
Bocca di Altare
Ronchi
Montefreddo
M. Baraccone
Lavagnola
SAVONA
Ronco di Máglio
Fornelli
Olano
Quiliano
Fucine
Roviasca
Savona-Vado
Sotano
Mállare
Eremita
Montagna
Valléggia
Osiglia
Bórmida
Pal.zo Piantelli
d. Termine
Zinola
Vado Ligure
Piàn Soprano
Tagliate
M. Alto
C. di Vado
Fèmmamorta
Ermeta
M. Settepani
Segno
Mad. d. Neve
Piàn d. Corsi
S. Giorgio
Bergeggi
Viu
Forestale
S. Filippo
B.ta Berba
Spotorno
Torre d. Mare
I. di Bergeggi
Ranchella
Melogno
Rialto
Feglino
Borghi
Riserva Nat. di Bergeggi
Badò
Gettina
Carbuta
Magnone
N°334
N°29
N°1
N°490
A6
N°542

COROGRAFIA 1: 400000

Documento firmato da:
PARLATO
ANGELINA
22.03.2024
10:08:23 UTC

DOCUMENTO REVISIONATO DOVE INDICATO IN ROSSO

1	Marzo 2024	REVISIONE PER AGGIORNAMENTO TRACCIATI	Tonucci	Sciosci	Stefani
0	Giugno 2023	EMISSIONE	Tittorelli	Sciosci	Stefani
Indice	DATA	DESCRIZIONE	ELABORATO	VERIFICATO	APPROVATO

PROPRIETARIO snam

PROGETTISTA SAIPEM

Dis. SNAM n.: PG-VPE2000-14E-11100

Dis. SAIPEM n.: LB-14E-81100

Progetto FSRU Alto Tirreno e Collegamento alla Rete Nazionale Gasdotti: Allacciamento FSRU Alto Tirreno (tratto a terra) DN 650 (26"), DP 100 bar

Revisione	1
Comm. Saipem	023113-370
Cod. Tec.	NQ/R23350 -

PLANIMETRIA CATASTALE CON VPE E AREE OCCUPAZIONE TEMPORANEA

Fg.	1	di	1
Scala	1:2000		