DATI TECNICI FUNZIONALI

MANUFATTI

AREE SOGGETTE A V.P.E.

IMPIANTI

STRADE DI ACCESSO DEFINITIVE

STRADE / PISTE

PIAZZOLE

ALLARGAMENTI

CONFINI AMMINISTRATIVI

DATI CARATTERISTICI

DATI DI COSTRUZIONE

PRESSIONE DI PROGETTO 75.0 bar

PRESSIONE MASSIMA DI ESERCIZIO (DP) 75.0 bar

GRADO DI UTILIZZAZIONE DICHIARATO f – 0.72

DIAMETRO PREVALENTE = 750 (DN)

REALIZZATO IN CONFORMITA' AL D.M. 17/04/2008
CONFORMITA' AL D.M NUMERO D.M. 17/04/2008
PER MODIFICHE REALIZZATE SUCCESSIVAMENTE

RIVESTIMENTO GIUNTI DI SALDATURA

FASCE TERMORESTRINGENTI

IMPIANTO MUNITO DI CAVO TELE

DATI GENERALI

DN	750	SP 14.3	[UNI-EN]	11265 m

LUNGHEZZA TOTALE IMPIANTO 11265 m.

FASE EMISSIONE

PLANIMETRIA 1:2000

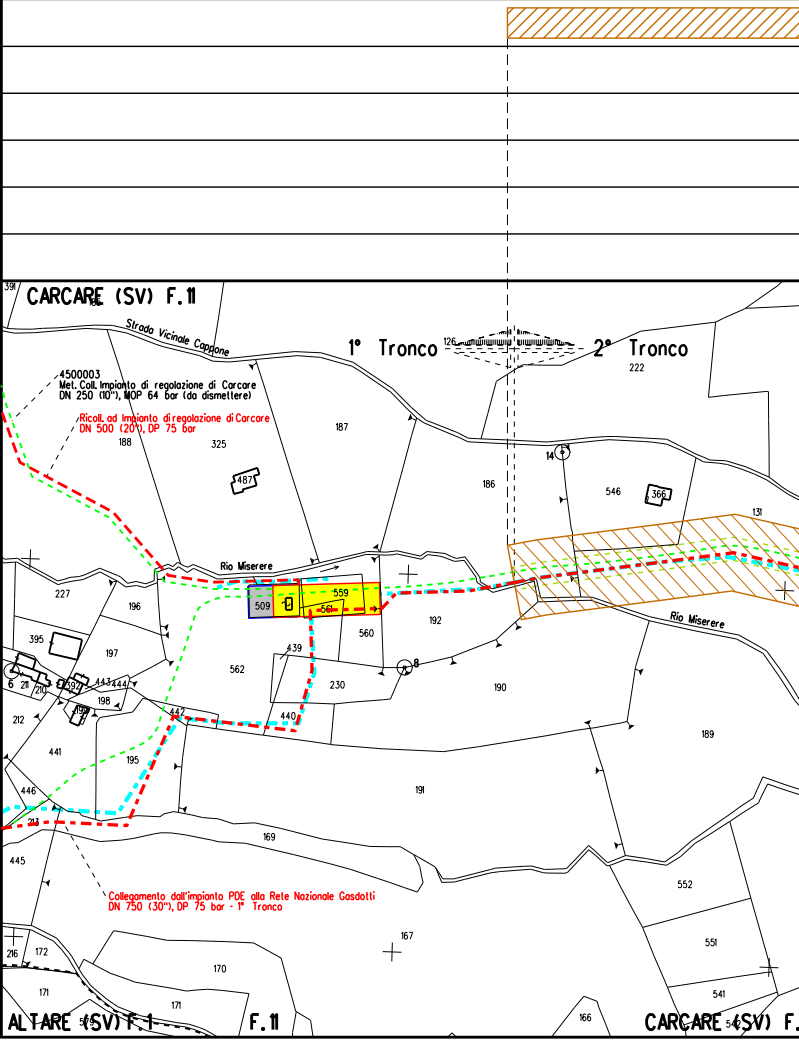
CARCARE (SV) F.11
Strada Vicinale Cappone
1° Tronco
2° Tronco
4500003
Met. Coll. Impianto di regolazione di Carcare
DN 250 (10"), MOP 64 bar (da dismettere)
Ricoll. ad Impianto di regolazione di Carcare
DN 500 (20"), DP 75 bar
Rio Miserere
Rio Miserere
Collegamento dall'impianto PDE alla Rete Nazionale Gasdotti
DN 750 (30"), DP 75 bar - 1° Tronco
ALTARE (SV) F.1
F.11
CARCARE (SV) F.

CONFINI AMMINISTRATIVI

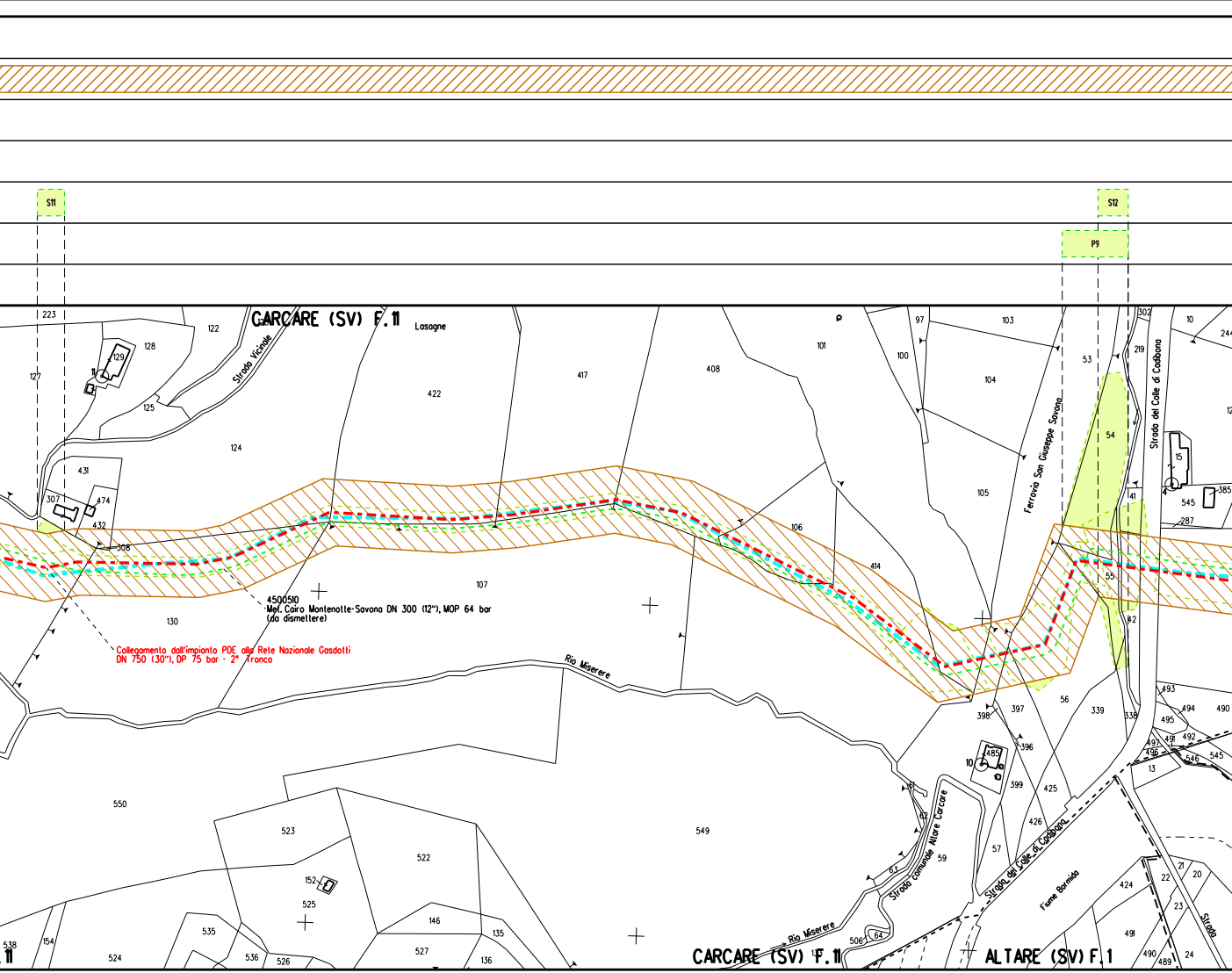
S11
S12
P9
CARCARE (SV) F.11
Lasagne
Strada Vicinale
Ferrovia San Giuseppe Savona
Strada del Colle di Cadibona
4500510
Met. Cairo Montenotte-Savona DN 300 (12"), MOP 64 bar
(da dismettere)
Collegamento dall'impianto PDE alla Rete Nazionale Gasdotti
DN 750 (30"), DP 75 bar - 2° Tronco
Rio Miserere
Strada comunale Altare Carcare
Strada del Colle di Cadibona
Fiume Bormida
Strada
CARCARE (SV) F.11
ALTARE (SV) F.1
223
127
128
129
122
125
124
431
307
474
432
308
130
422
417
408
107
101
97
103
100
104
105
106
414
53
219
54
302
10
244
15
545
385
287
41
55
42
398
397
56
339
338
493
494
490
495
492
497
496
546
545
13
485
396
399
425
426
57
59
61
62
63
550
523
522
549
152
525
146
135
527
136
535
536
526
524
538
154
506
64
424
22
21
20
23
491
490
489
24

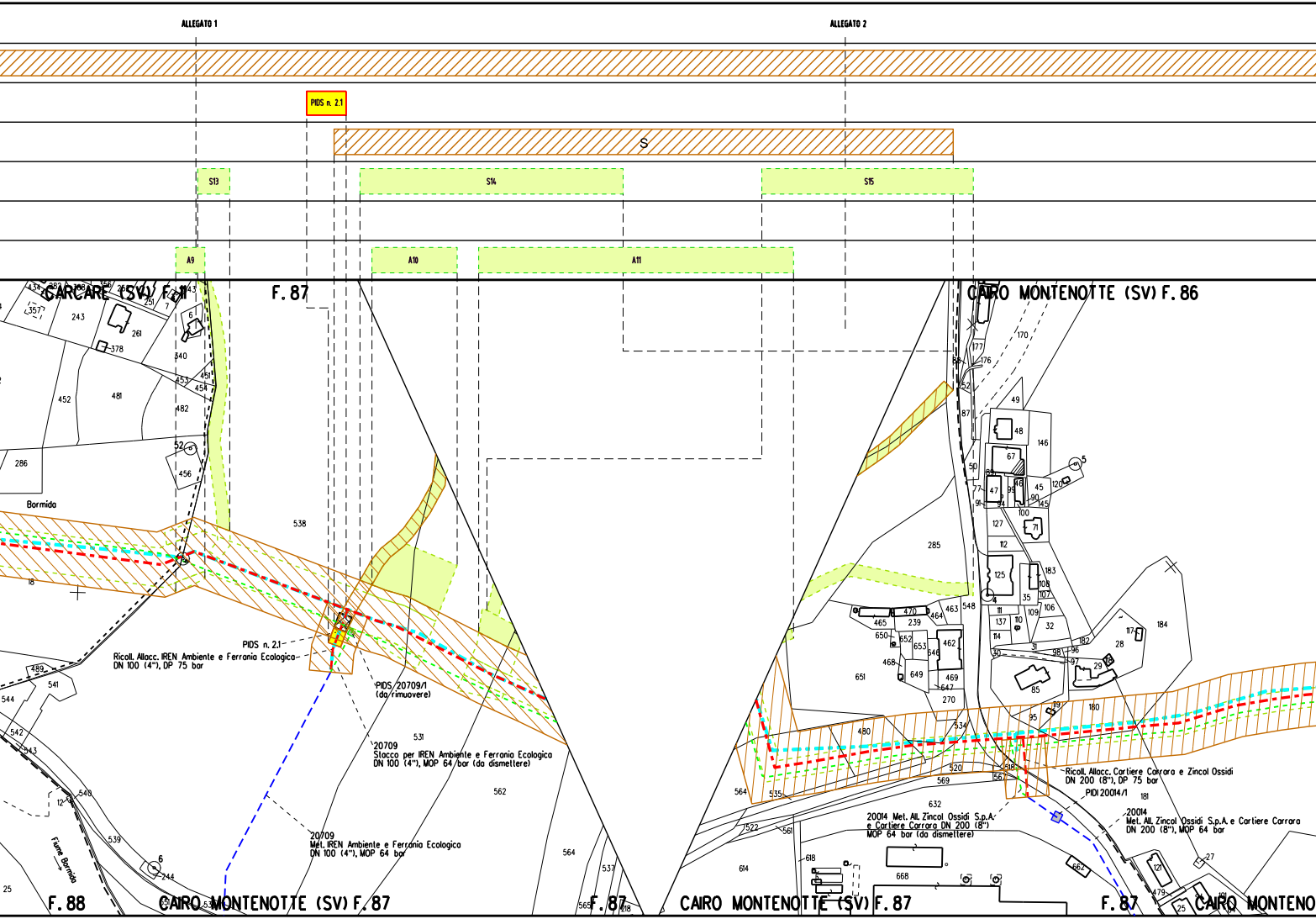
ALLEGATO 1
ALLEGATO 2
PIDS n. 2.1
S
S13
S14
S15
A9
A10
A11
CARCARE (SV) F. 11
F. 87
CAIRO MONTENOTTE (SV) F. 86
F. 88
CAIRO MONTENOTTE (SV) F. 87
F. 87
CAIRO MONTENOTTE (SV) F. 87
F. 87
CAIRO MONTENO
Bormida
Fiume Bormida
PIDS n. 2.1
Ricoll. Allacc. IREN Ambiente e Ferrania Ecologica
DN 100 (4"), DP 75 bar
PIDS 20709/1
(da rimuovere)
20709
Stacco per IREN Ambiente e Ferrania Ecologica
DN 100 (4"), MOP 64 bar (da dismettere)
20709
Met. IREN Ambiente e Ferrania Ecologica
DN 100 (4"), MOP 64 bar
Ricoll. Allacc. Cartiere Carrara e Zincol Ossidi
DN 200 (8"), DP 75 bar
PIDI 20014/1
20014 Met. All. Zincol Ossidi S.p.A.
e Cartiere Carrara DN 200 (8")
MOP 64 bar (da dismettere)
20014
Met. All. Zincol Ossidi S.p.A. e Cartiere Carrara
DN 200 (8"), MOP 64 bar
243
261
378
340
451
453
454
481
452
482
52
456
286
538
18
489
541
544
542
543
540
12
539
6
244
531
562
564
537
565
170
177
176
252
49
48
146
67
5
120
45
47
99
46
90
145
100
71
127
112
285
125
183
108
107
35
106
548
111
137
110
109
32
114
31
182
184
28
96
97
98
29
85
180
465
470
239
464
463
650
652
653
462
546
468
649
469
647
651
270
480
534
95
520
569
518
567
564
535
632
181
522
561
614
618
668
662
121
479
27
25

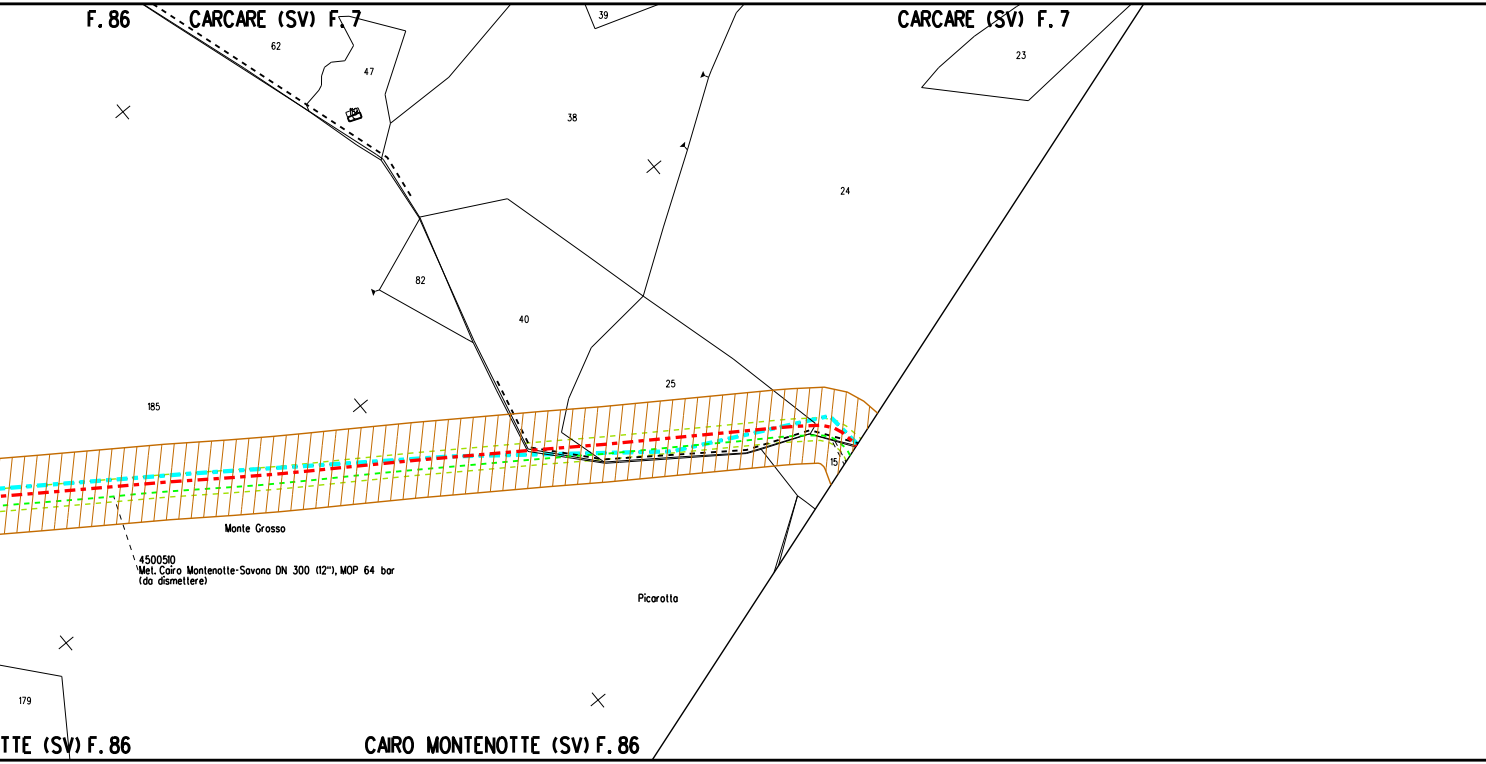
F. 86
CARCARE (SV) F. 7
CARCARE (SV) F. 7
39
62
47
23
38
24
82
40
25
185
15
Monte Grosso
4500510
Met. Cairo Montenotte-Savona DN 300 (12"), MOP 64 bar
(da dismettere)
Picarotta
179
TTE (SV) F. 86
CAIRO MONTENOTTE (SV) F. 86

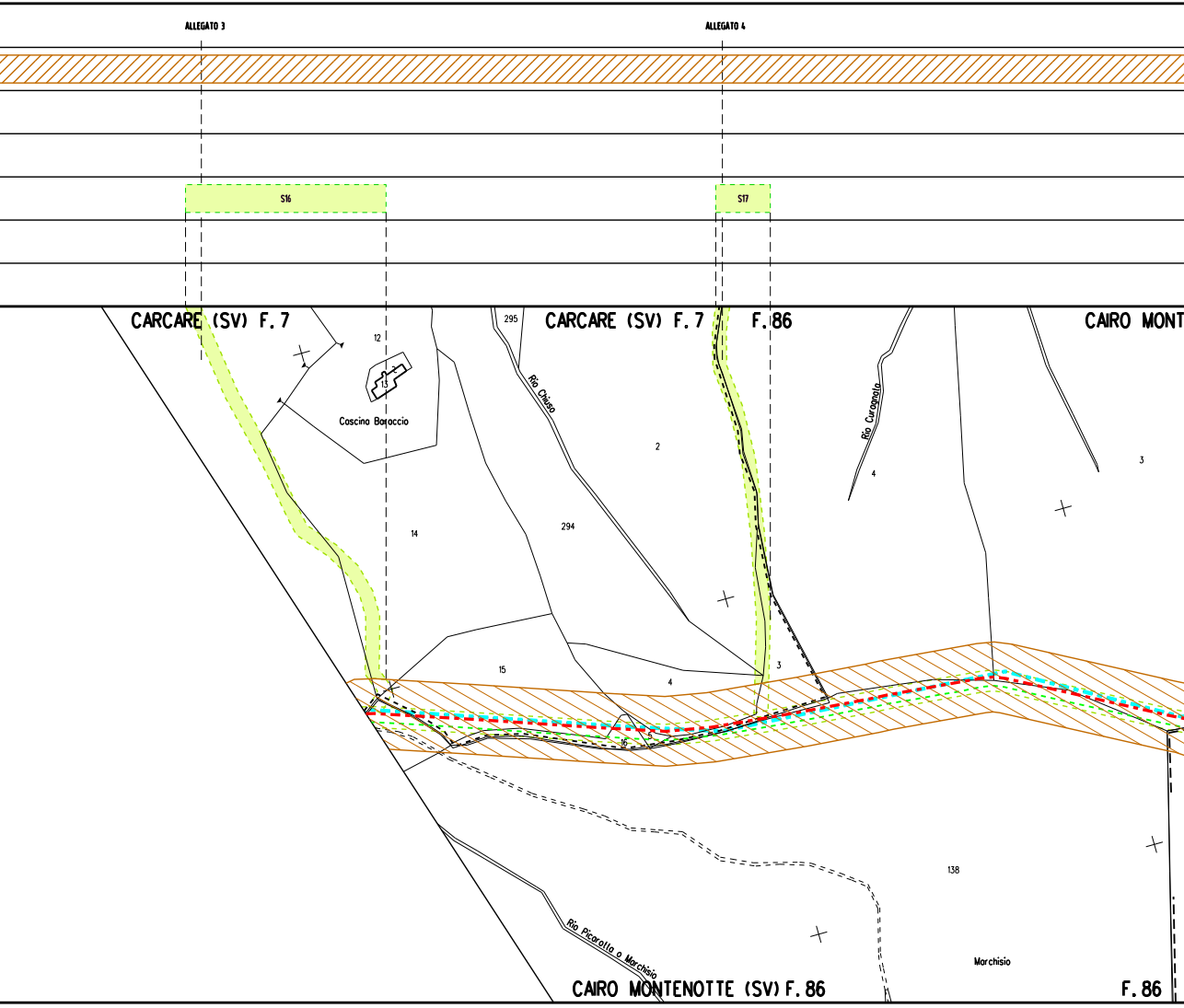
ALLEGATO 3
ALLEGATO 4
S16
S17
CARCARE (SV) F. 7
CARCARE (SV) F. 7
F. 86
CAIRO MONT
295
12
13
Cascina Boraccio
Rio Chiuso
2
294
14
15
4
3
16
5
Rio Curagnolo
4
3
138
Marchisio
Rio Picarotta o Marchisio
CAIRO MONTENOTTE (SV) F. 86
F. 86

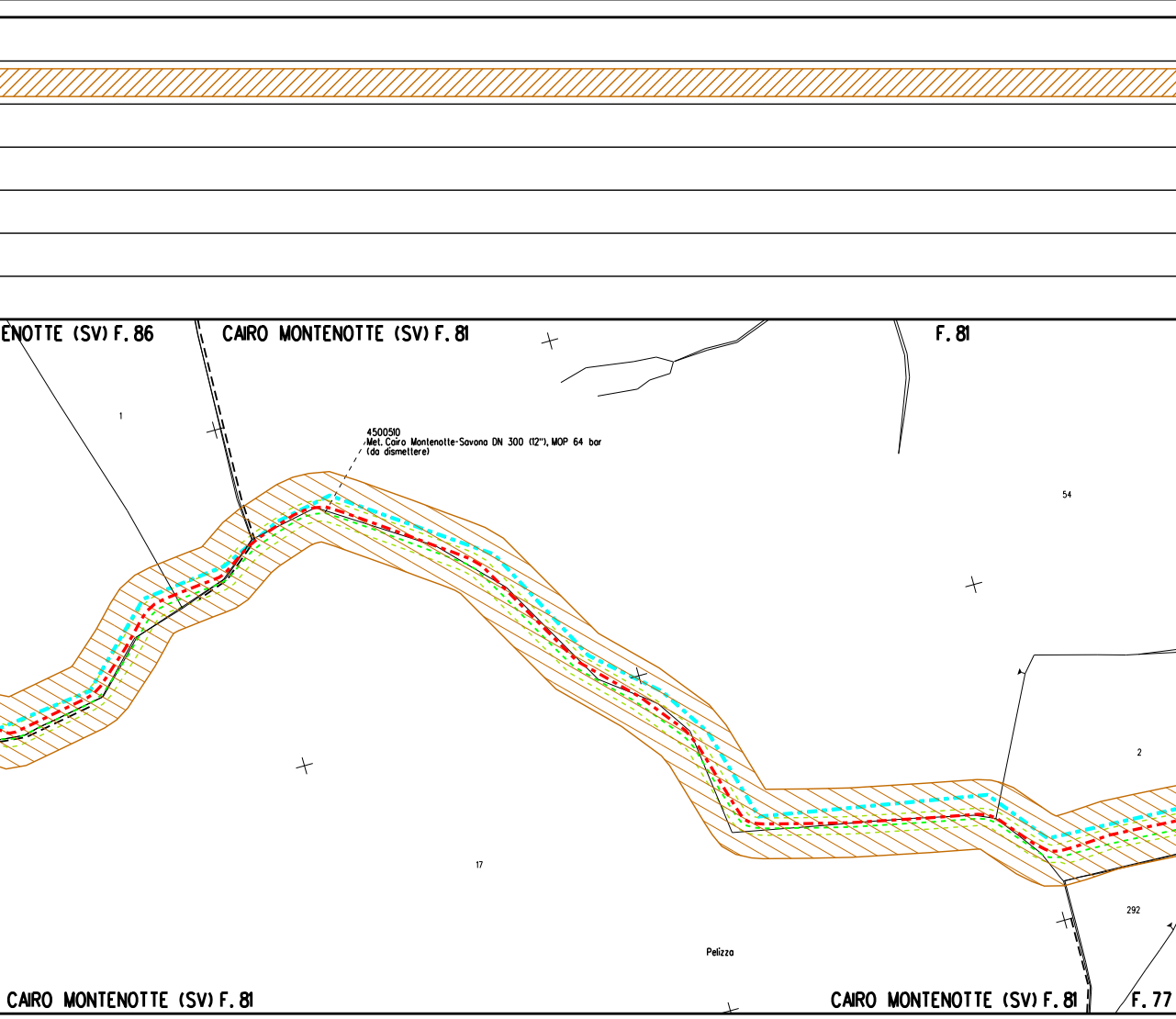
ENOTTE (SV) F. 86
CAIRO MONTENOTTE (SV) F. 81
F. 81
1
4500510
Met. Cairo Montenotte-Savona DN 300 (12"), MOP 64 bar
(da dismettere)
54
2
17
292
Pelizza
CAIRO MONTENOTTE (SV) F. 81
CAIRO MONTENOTTE (SV) F. 81
F. 77

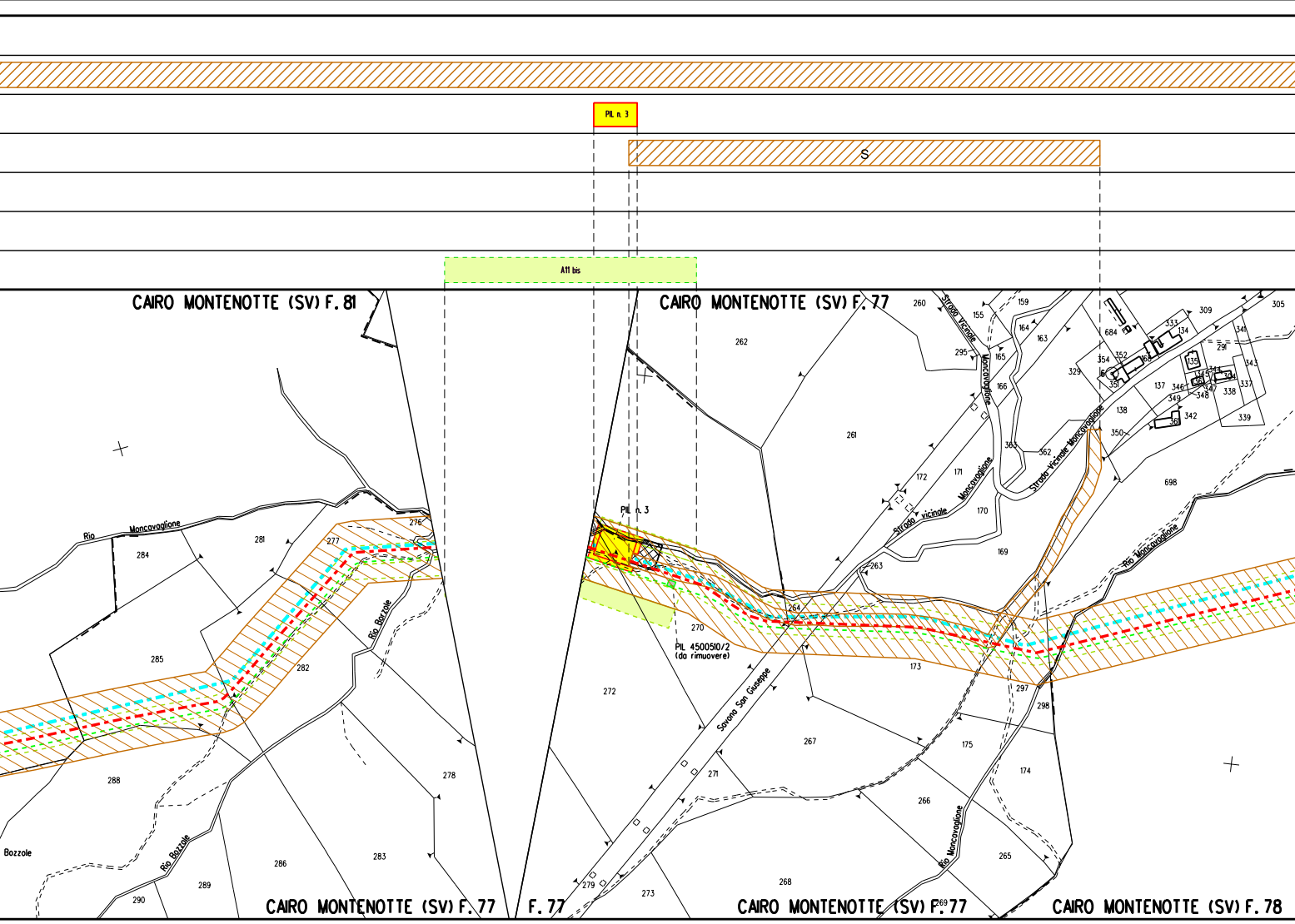
PIL n. 3
S
A11 bis
CAIRO MONTENOTTE (SV) F. 81
CAIRO MONTENOTTE (SV) F. 77
CAIRO MONTENOTTE (SV) F. 77
F. 77
CAIRO MONTENOTTE (SV) F. 77
CAIRO MONTENOTTE (SV) F. 78
Rio Moncavaglione
Rio Bozzole
Rio Bozzole
Bozzole
Strada Vicinale Moncavaglione
Strada vicinale Moncavaglione
Strada Vicinale Moncavaglione
Rio Moncavaglione
Savona San Giuseppe
Rio Moncavaglione
PIL n. 3
PIL 4500510/2
(da rimuovere)
276
277
281
284
285
282
288
286
283
278
289
290
260
262
261
155
159
164
163
165
166
295
329
684
309
305
333
134
341
352
354
351
168
135
343
291
137
346
345
344
337
348
349
338
342
339
361
138
350
698
363
362
172
171
170
169
263
264
270
272
173
297
298
267
175
174
271
266
265
268
273
279
269

ALLEGATO 5

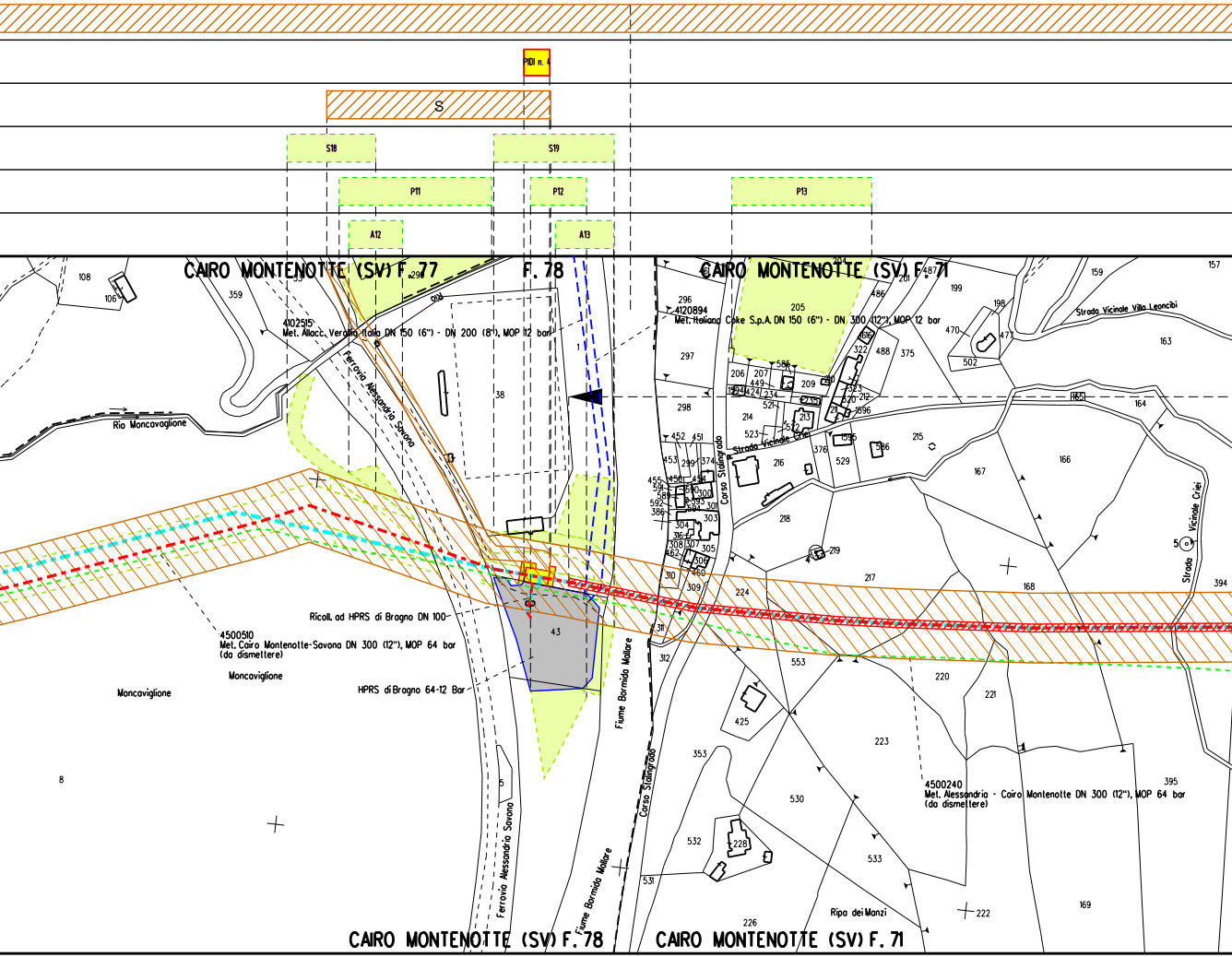
PIDI n. 4
S
S18
S19
P11
P12
P13
A12
A13
CAIRO MONTENOTTE (SV) F. 77
F. 78
CAIRO MONTENOTTE (SV) F. 71
4102515
Met. Allacc. Verallia Italia DN 150 (6") - DN 200 (8"), MOP 12 bar
4120894
Met. Italiana Coke S.p.A. DN 150 (6") - DN 300 (12"), MOP 12 bar
Rio Moncavaglione
Rio
Ferrovia Alessandria Savona
Strada Vicinale Villa Leoncibi
Strada Vicinale Criei
Corso Stalingrado
Ricoll. ad HPRS di Bragno DN 100
4500510
Met. Cairo Montenotte-Savona DN 300 (12"), MOP 64 bar
(da dismettere)
Moncaviglione
Moncaviglione
HPRS di Bragno 64-12 Bar
Fiume Bormida Mallare
4500240
Met. Alessandria - Cairo Montenotte DN 300 (12"), MOP 64 bar
(da dismettere)
Ripa dei Manzi
CAIRO MONTENOTTE (SV) F. 78
CAIRO MONTENOTTE (SV) F. 71

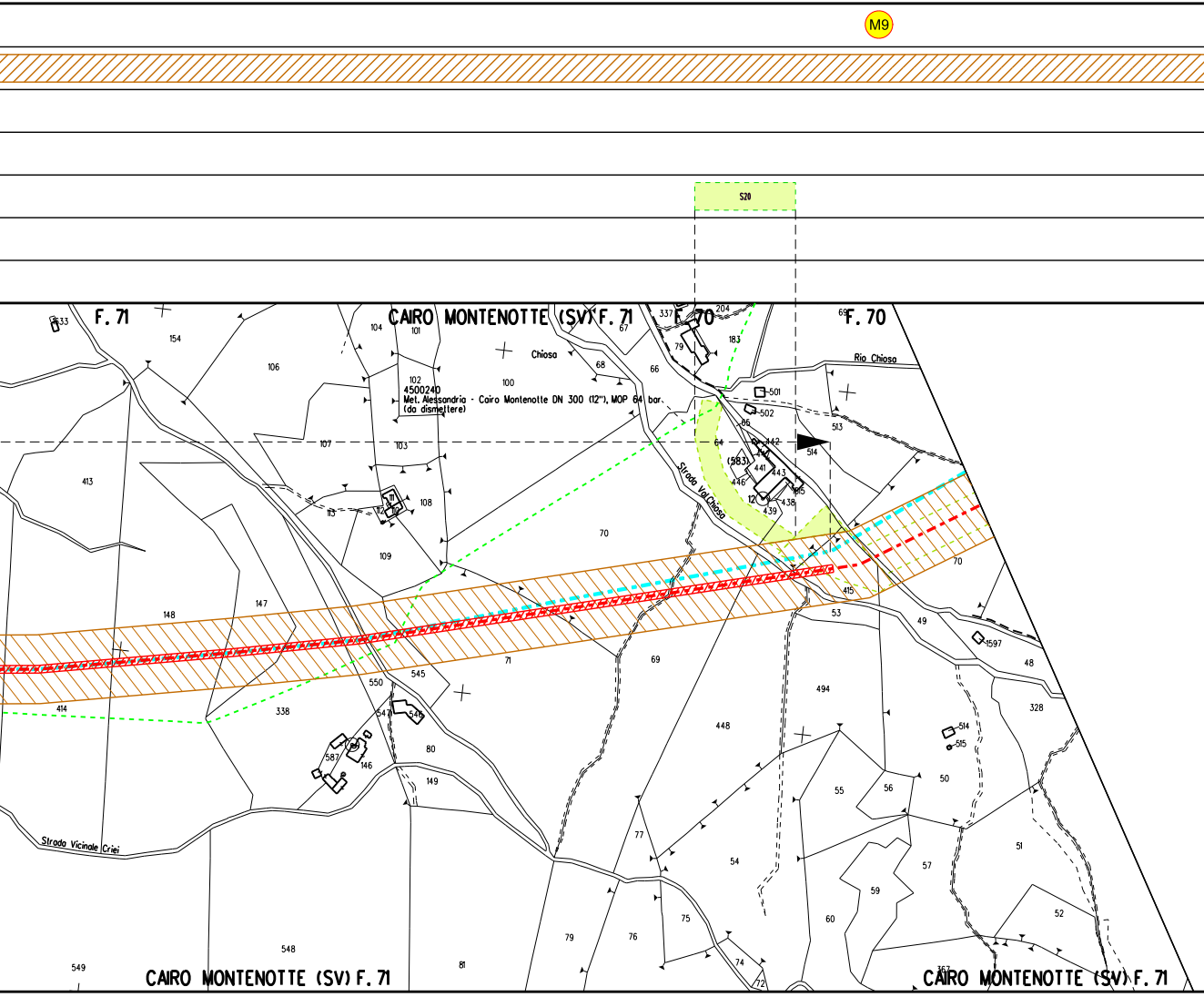
M9
S20
F. 71
CAIRO MONTENOTTE (SV) F. 71
F. 70
F. 70
Chiosa
Rio Chiosa
4500240
Met. Alessandria - Cairo Montenotte DN 300 (12"), MOP 64 bar.
(da dismettere)
Strada Val Chiosa
Strada Vicinale Criei
CAIRO MONTENOTTE (SV) F. 71
CAIRO MONTENOTTE (SV) F. 71
533
154
104
101
67
337
204
69
79
183
106
102
100
68
66
501
502
86
513
107
103
64
442
514
(583)
441
443
446
415
12
438
439
413
113
111
112
110
108
109
70
147
148
415
53
49
1597
48
71
545
69
550
414
338
547
546
494
328
587
146
80
448
514
515
149
55
56
50
77
54
57
51
59
60
52
79
76
74
72
548
549
81
367

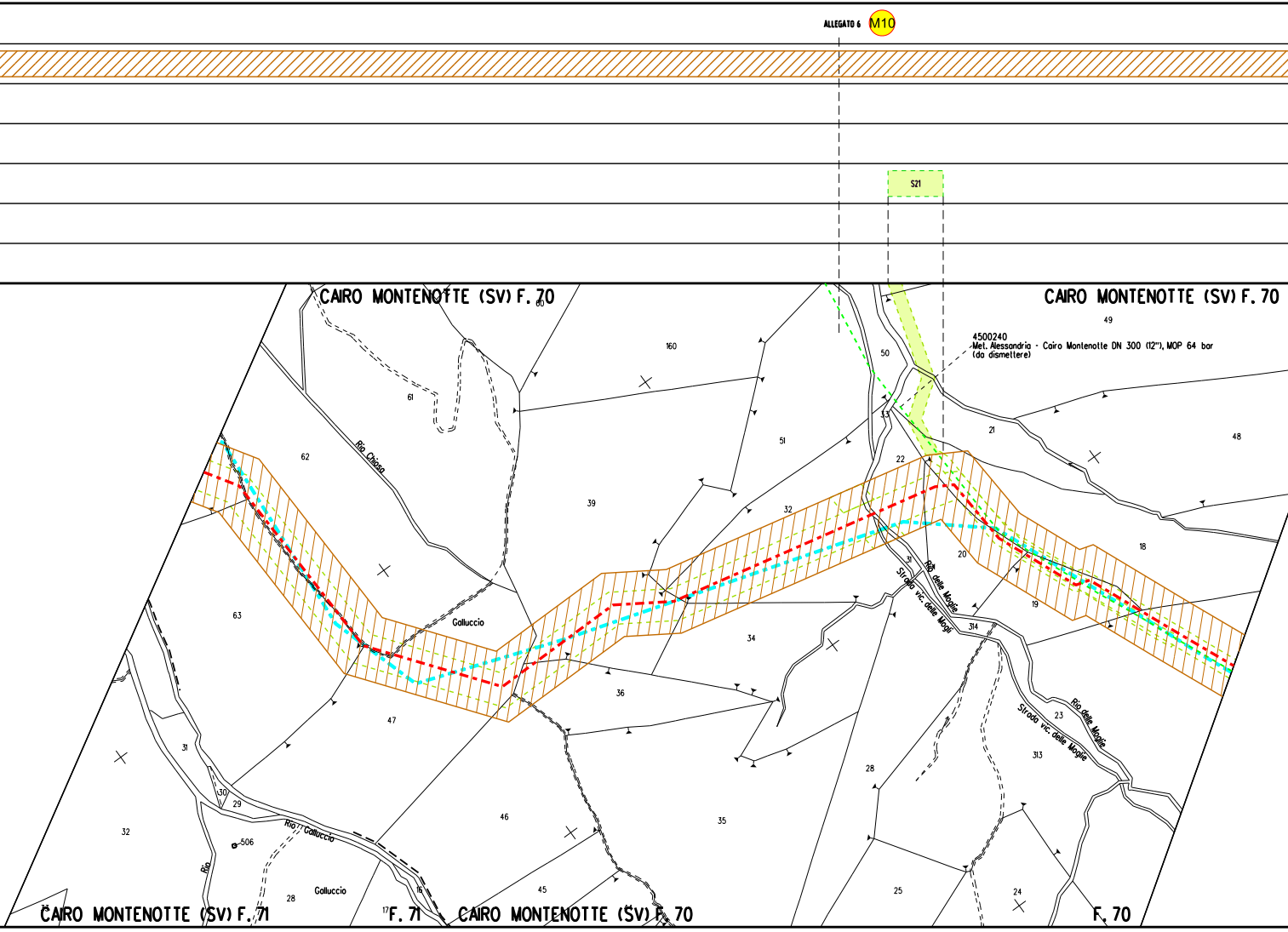
ALLEGATO 6
M10
S21
CAIRO MONTENOTTE (SV) F. 70
CAIRO MONTENOTTE (SV) F. 70
4500240
Met. Alessandria - Cairo Montenotte DN 300 (12"), MOP 64 bar
(da dismettere)
60
160
49
50
61
62
Rio Chiosa
51
39
53
21
48
22
32
20
18
63
Galluccio
Rio delle Mogie
Strada vic. delle Mogie
314
19
34
36
47
31
23
Rio delle Mogie
Strada vic. delle Mogie
313
30
29
28
Rio Galluccio
32
46
35
-506
Rio
Galluccio
28
45
25
24
16
CAIRO MONTENOTTE (SV) F. 71
17 F. 71
CAIRO MONTENOTTE (SV) F. 70
F. 70

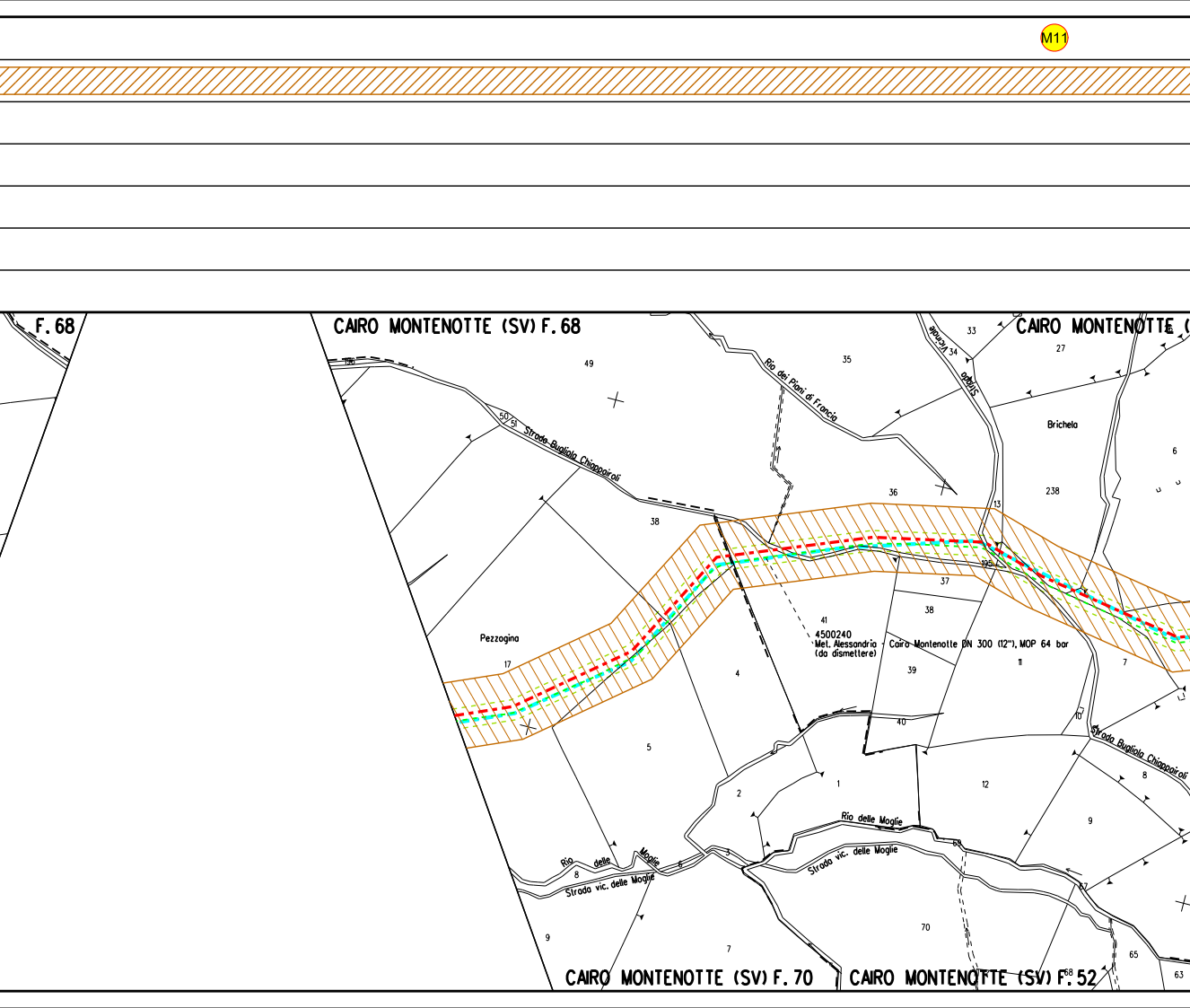
M11
F. 68
CAIRO MONTENOTTE (SV) F. 68
CAIRO MONTENOTTE (
CAIRO MONTENOTTE (SV) F. 70
CAIRO MONTENOTTE (SV) F. 52
Strada Bugliola Chiappiroli
Rio dei Piani di Francia
Strada Vicinale
Brichelo
Pezzogina
4500240
Met. Alessandria - Cairo Montenotte DN 300 (12"), MOP 64 bar
(da dismettere)
Rio delle Moglie
Strada vic. delle Moglie
Rio delle Moglie
Strada vic. delle Moglie
Strada Bugliola Chiappiroli
49
50
51
35
33
34
27
6
36
13
238
195
38
37
38
41
39
40
17
4
11
7
10
5
2
1
12
9
8
8
6
69
70
9
7
65
63
68
67

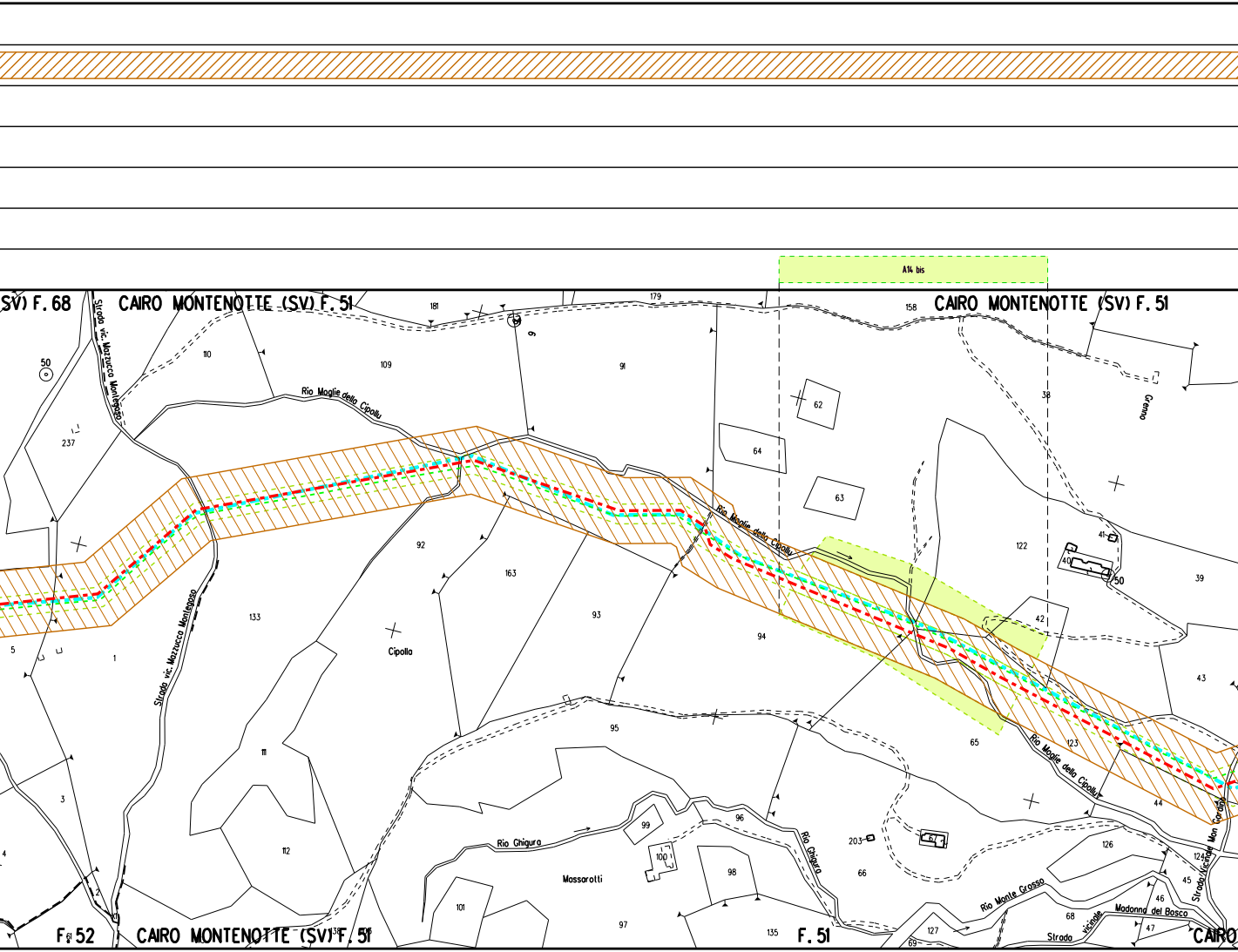
A14 bis
SV) F. 68
CAIRO MONTENOTTE (SV) F. 51
CAIRO MONTENOTTE (SV) F. 51
Strada vic. Mazzucca Montegoso
Strada vic. Mazzucca Montegoso
Rio Moglie della Cipolla
Rio Moglie della Cipolla
Rio Moglie della Cipolla
Rio Ghigura
Rio Ghigura
Rio Monte Grosso
Strada vicinale Madonna del Bosco
Strada Vicinale Mon Cardino
Cipolla
Massarotti
Grenno
50
50
181
179
158
110
109
91
9
237
38
62
64
63
92
163
122
41
40
39
133
93
94
42
5
1
43
95
65
123
111
3
44
4
112
99
96
203
67
126
124
100
98
66
45
46
68
101
97
135
127
47
69
2
F. 52
CAIRO MONTENOTTE (SV) F. 51
138
F. 51
CAIRO

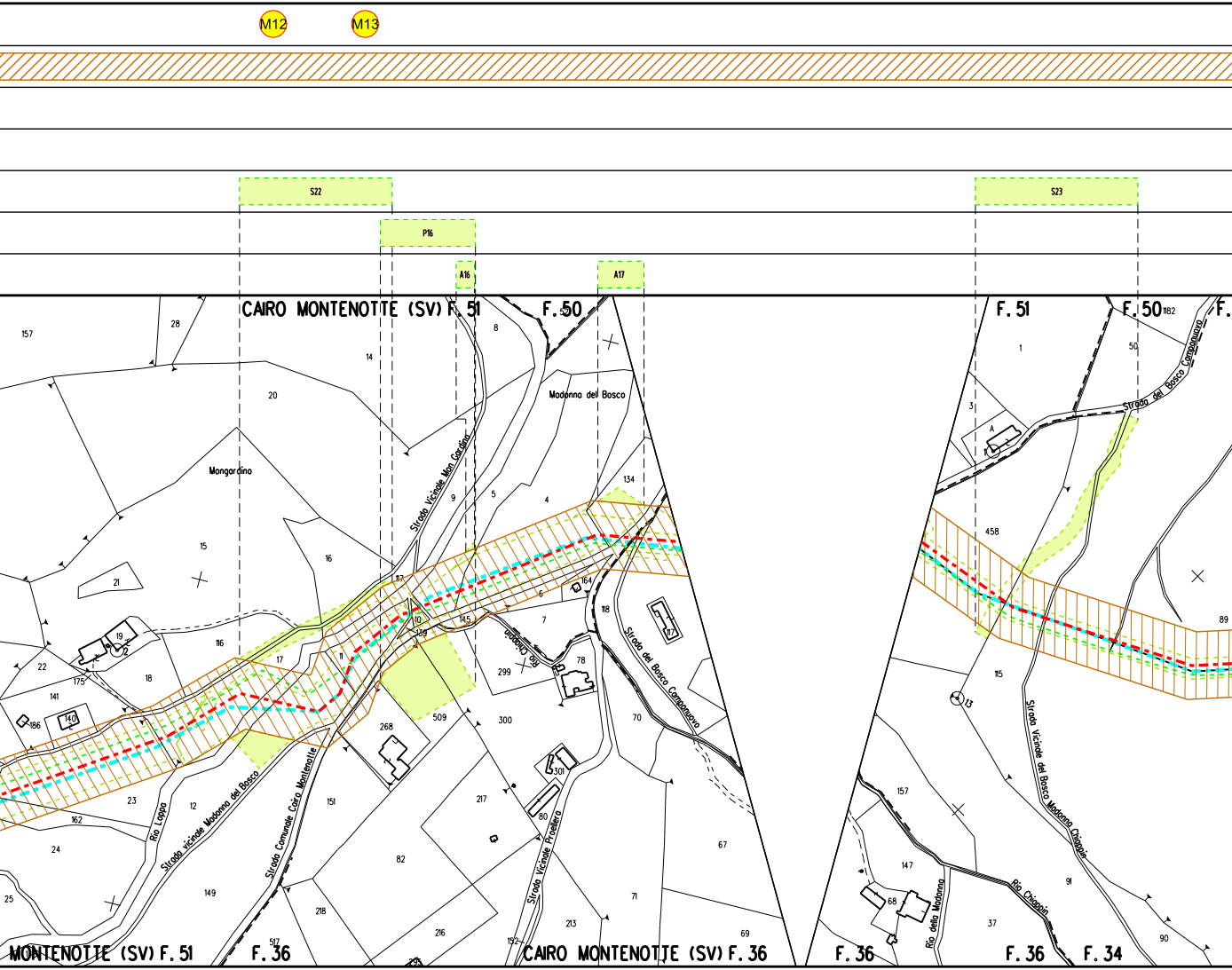
M12
M13
S22
P16
A16
A17
S23
CAIRO MONTENOTTE (SV) F. 51
F. 50
F. 51
F. 50
F.
Madonna del Bosco
Mongardino
Strada Vicinale Mon Gardino
Rio Chiappin
Strada del Bosco Camponuovo
Strada Comunale Cairo Montenotte
Strada vicinale Madonna del Bosco
Rio Loppa
Strada Vicinale Pracellero
Strada Vicinale del Bosco Madonna Chiappin
Rio Chiappin
Rio della Madonna
MONTENOTTE (SV) F. 51
F. 36
CAIRO MONTENOTTE (SV) F. 36
F. 36
F. 36
F. 34

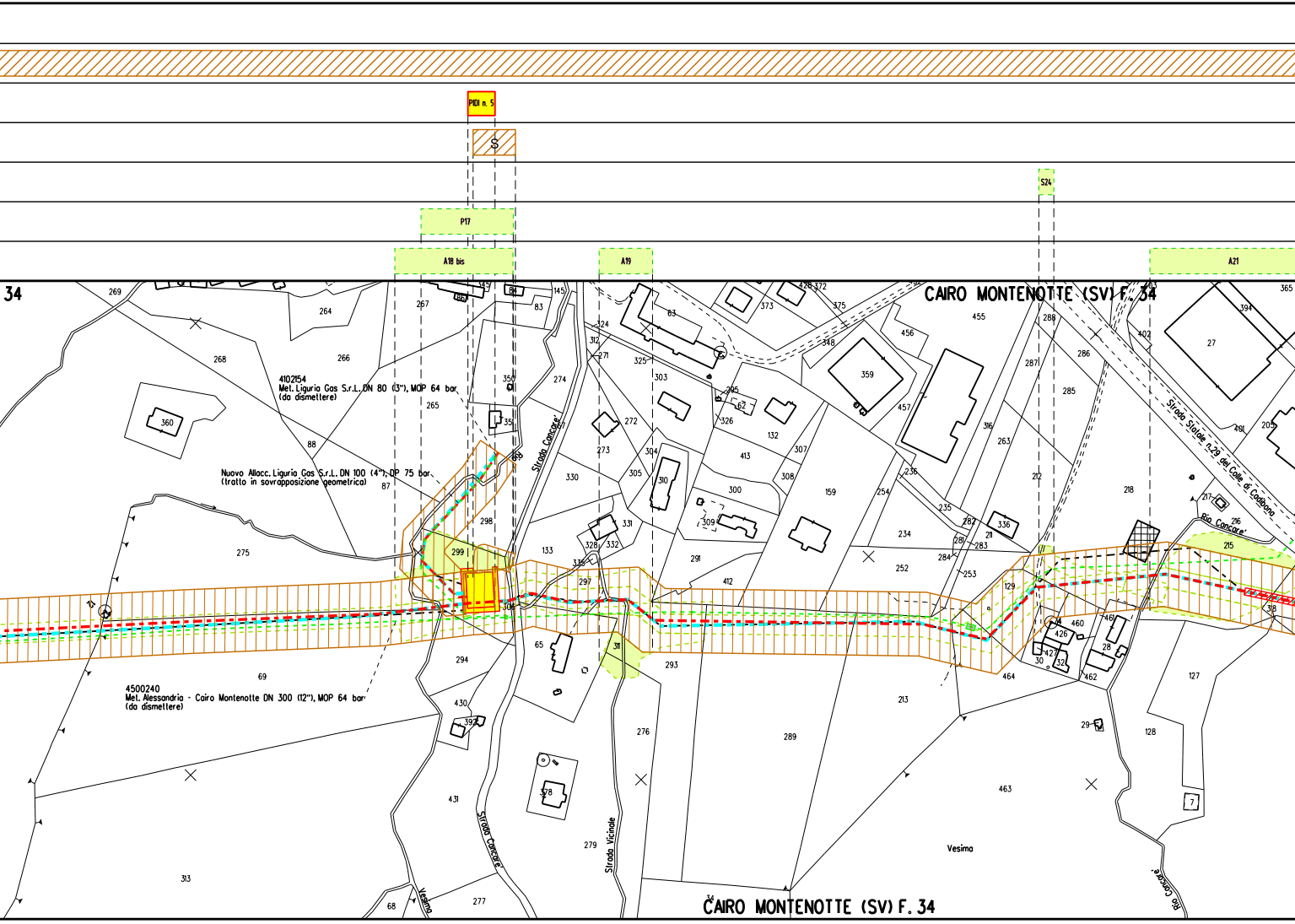
PIDI n. 5
S
S24
P17
A18 bis
A19
A21
34
CAIRO MONTENOTTE (SV) F. 34
4102154
Met. Liguria Gas S.r.L. DN 80 (3"), MOP 64 bar
(da dismettere)
Nuovo Allacc. Liguria Gas S.r.L. DN 100 (4"), DP 75 bar
(tratto in sovrapposizione geometrica)
4500240
Met. Alessandria - Cairo Montenotte DN 300 (12"), MOP 64 bar
(da dismettere)
Strada Cancare'
Strada Vicinale
Strada Statale n. 29 del Colle di Cadibona
Rio Cancare'
Rio
Vesima
269
264
268
266
360
88
87
275
69
313
267
265
299
298
350
35
145
83
274
330
133
297
306
294
430
392
431
277
68
324
312
271
325
303
272
273
304
305
310
331
328
332
335
65
311
276
279
378
63
305
62
326
132
413
307
308
300
309
291
412
293
289
373
375
348
359
457
456
455
159
254
234
252
236
235
282
281
283
284
253
213
316
263
212
211
336
129
464
463
288
287
286
285
218
460
426
427
30
32
461
28
462
29
128
127
7
402
394
27
401
205
217
216
215
318
365
428
372
CAIRO MONTENOTTE (SV) F. 34

ALLEGATO 7

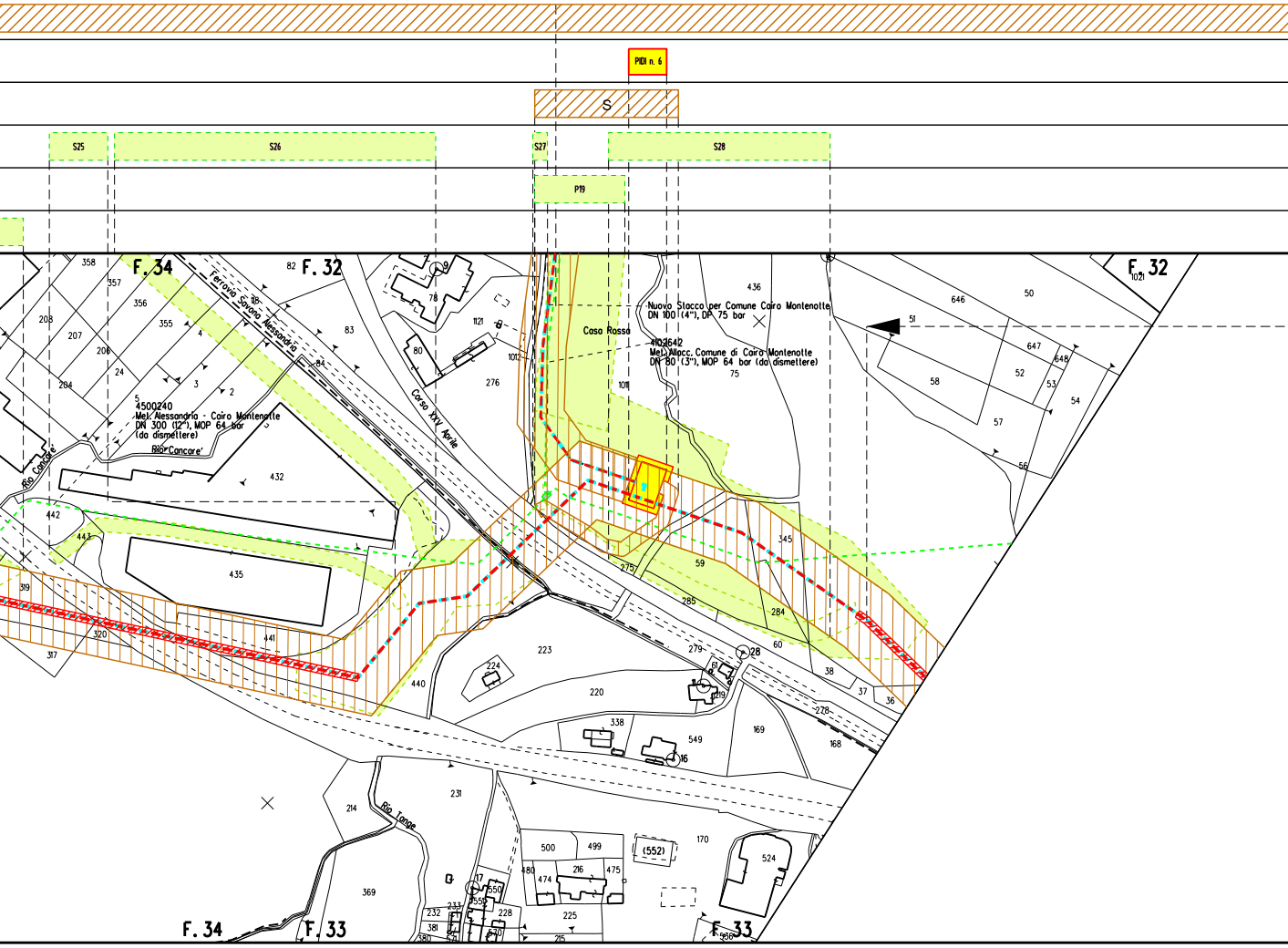
PIDI n. 6
S
S25
S26
S27
S28
P19
F. 34
F. 32
F. 33
Ferrovia Savona Alessandria
Corso XXV Aprile
Casa Rossa
Nuovo Stacco per Comune Cairo Montenotte
DN 100 (4"), DP 75 bar
4102642
Met. Allacc. Comune di Cairo Montenotte
DN 80 (3"), MOP 64 bar (da dismettere)
4500240
Met. Alessandria - Cairo Montenotte
DN 300 (12"), MOP 64 bar
(da dismettere)
Rio Cancare'
Rio Tange
Rio Cancare'
432
435
441
440
223
224
220
338
549
16
169
168
278
279
219
28
60
38
37
36
284
285
59
275
345
436
75
1011
1012
1121
276
78
80
9
83
84
82
358
357
356
355
208
207
206
204
24
3
2
4
5
442
443
319
320
317
231
214
369
500
499
(552)
170
524
474
216
475
480
225
215
232
233
381
380
17
550
555
228
530
536
646
50
51
647
648
52
53
54
58
57
56
1021

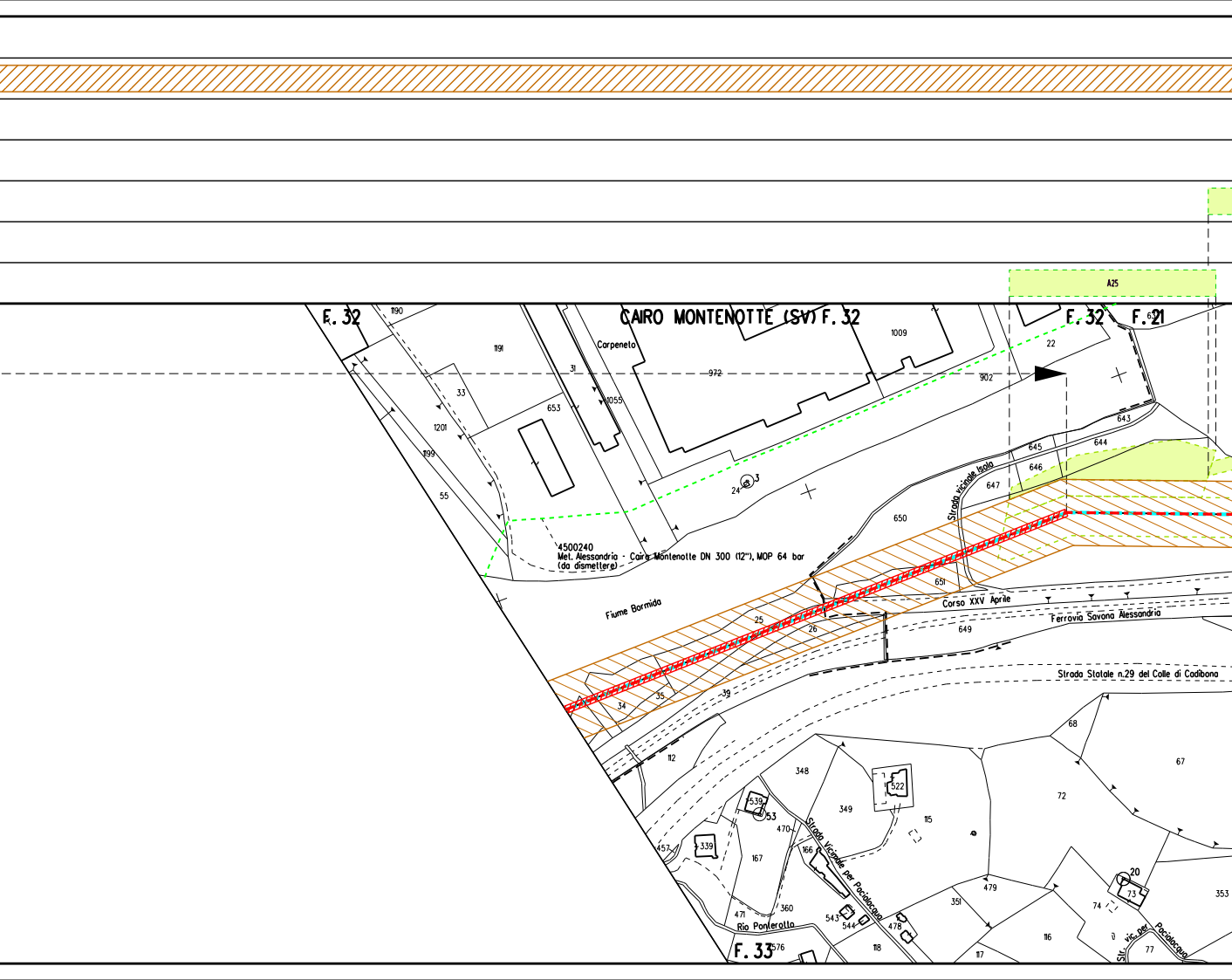
A25
F. 32
CAIRO MONTENOTTE (SV) F. 32
F. 32
F. 21
1190
1191
Carpeneto
31
1009
22
972
902
33
1055
653
643
1201
1199
644
645
646
647
Strada Vicinale Isola
24
3
55
650
4500240
Met. Alessandria - Cairo Montenotte DN 300 (12"), MOP 64 bar
(da dismettere)
651
Fiume Bormida
Corso XXV Aprile
25
26
649
Ferrovia Savona Alessandria
Strada Statale n.29 del Colle di Cadibona
34
35
39
68
67
112
348
522
72
539
53
349
115
470
Strada Vicinale per Paciacqua
457
339
166
167
479
20
73
353
351
471
360
74
543
544
478
Rio Ponteratto
116
F. 33
576
118
117
77
Str. vic. per Paciacqua

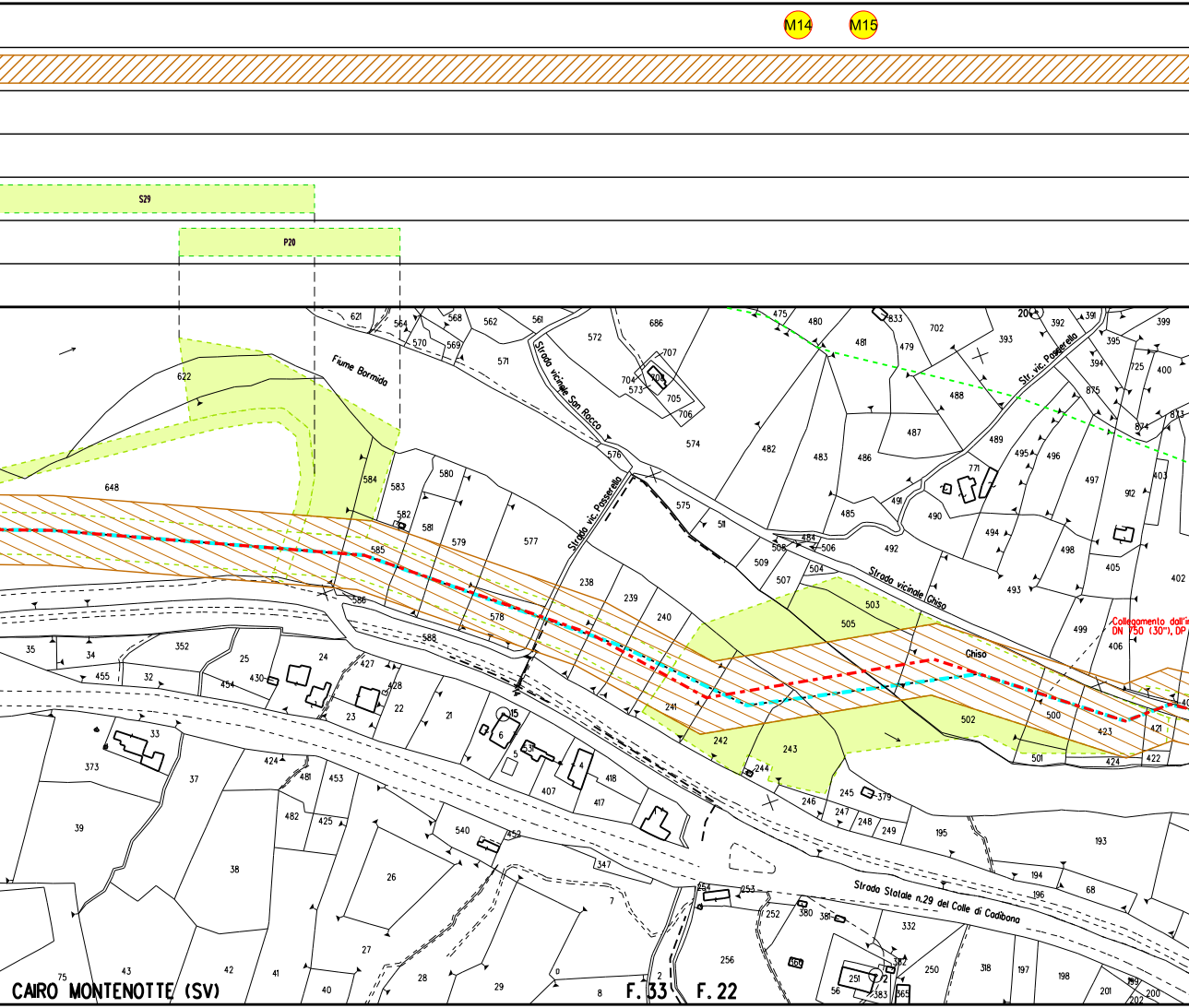
M14
M15
S29
P20
Fiume Bormida
Strada vicinale San Rocco
Strada vic. Passerello
Str. vic. Passerello
Strada vicinale Chiso
Chiso
Collegamento dall'i
DN 750 (30"), DP
Strada Statale n.29 del Colle di Cadibona
CAIRO MONTENOTTE (SV)
F. 33
F. 22

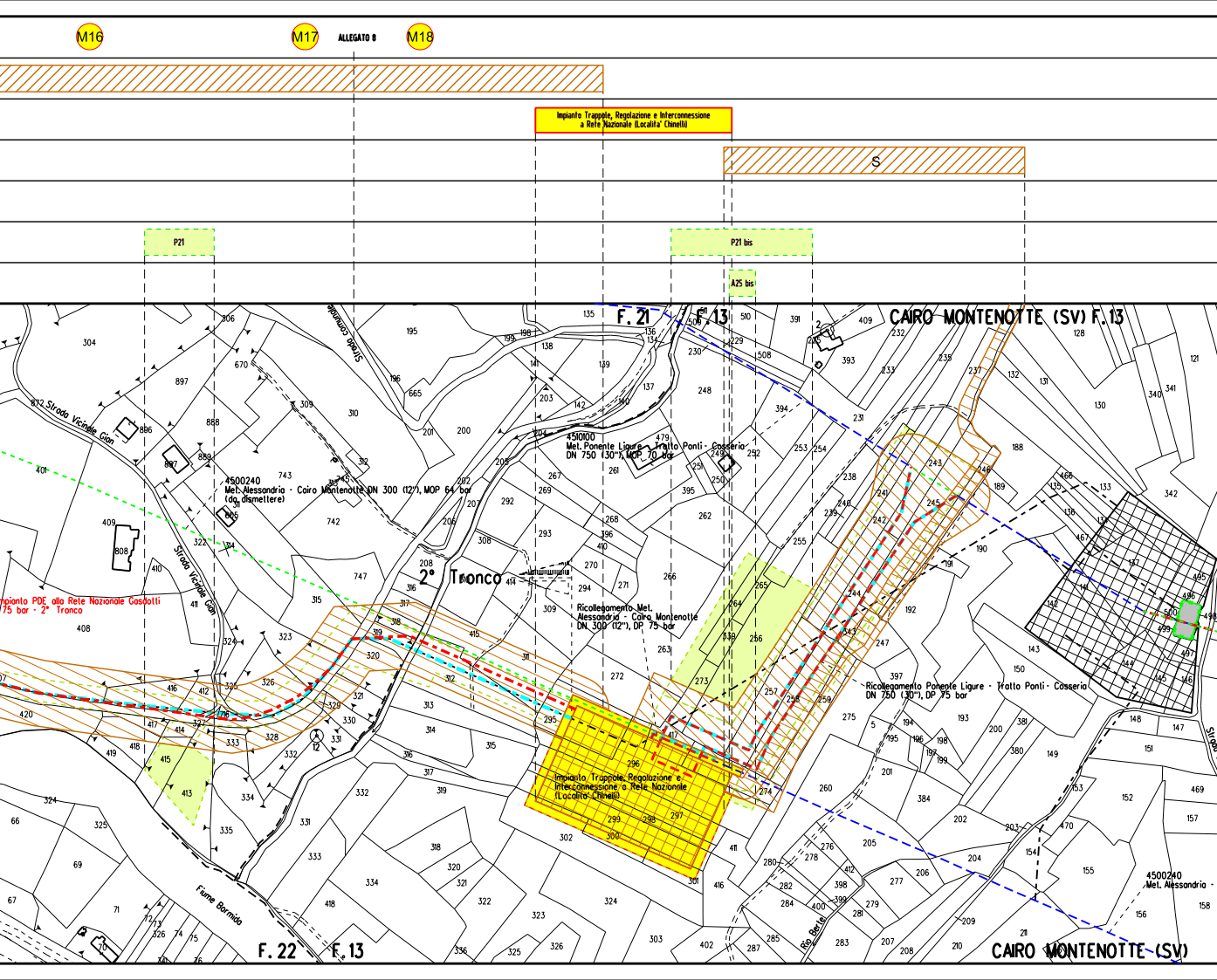
M16
M17
ALLEGATO 8
M18
Impianto Trappole, Regolazione e Interconnessione a Rete Nazionale (Localita' Chinelli)
S
P21
P21 bis
A25 bis
F. 21
F. 13
CAIRO MONTENOTTE (SV) F. 13
Strada Vicinale Gian
Strada Vicinale Gian
Strada comunale
4500240
Met. Alessandria - Cairo Montenotte DN 300 (12"), MOP 64 bar (da dismettere)
4510100
Met. Ponente Ligure - Tratto Ponti - Cosseria DN 750 (30"), MOP 70 bar
2° Tronco
Ricollegamento Met. Alessandria - Cairo Montenotte DN 300 (12"), DP 75 bar
Ricollegamento Ponente Ligure - Tratto Ponti - Cosseria DN 750 (30"), DP 75 bar
mpianto PDE alla Rete Nazionale Gasdotti
75 bar - 2° Tronco
Impianto Trappole, Regolazione e Interconnessione a Rete Nazionale (Localita' Chinelli)
Fiume Bormida
Rio Bertel
F. 22
F. 13
CAIRO MONTENOTTE (SV)
4500240
Met. Alessandria -

ALLEGATO 9

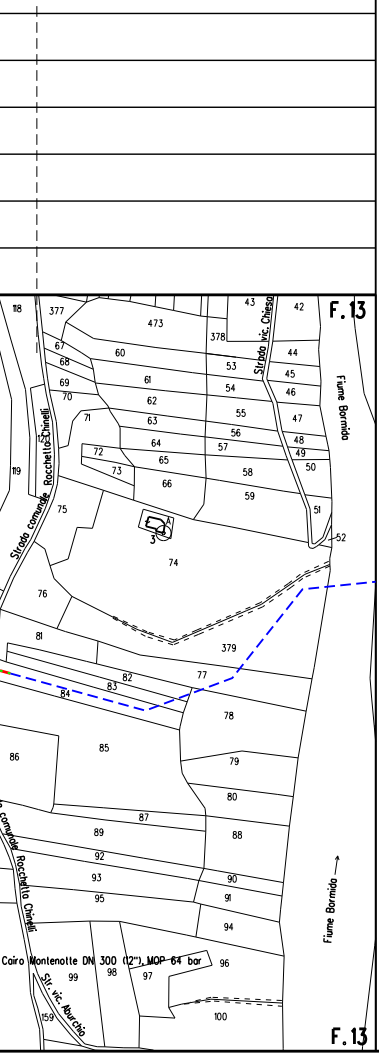
F. 13
Strada comunale Rocchetta Chinelli
Strada vic. Chiesa
Fiume Bormida
Cairo Montenotte DN 300 (12"), MOP 64 bar
Str. vic. Aburchio
Fiume Bormida
F. 13

ALLEGATO 1

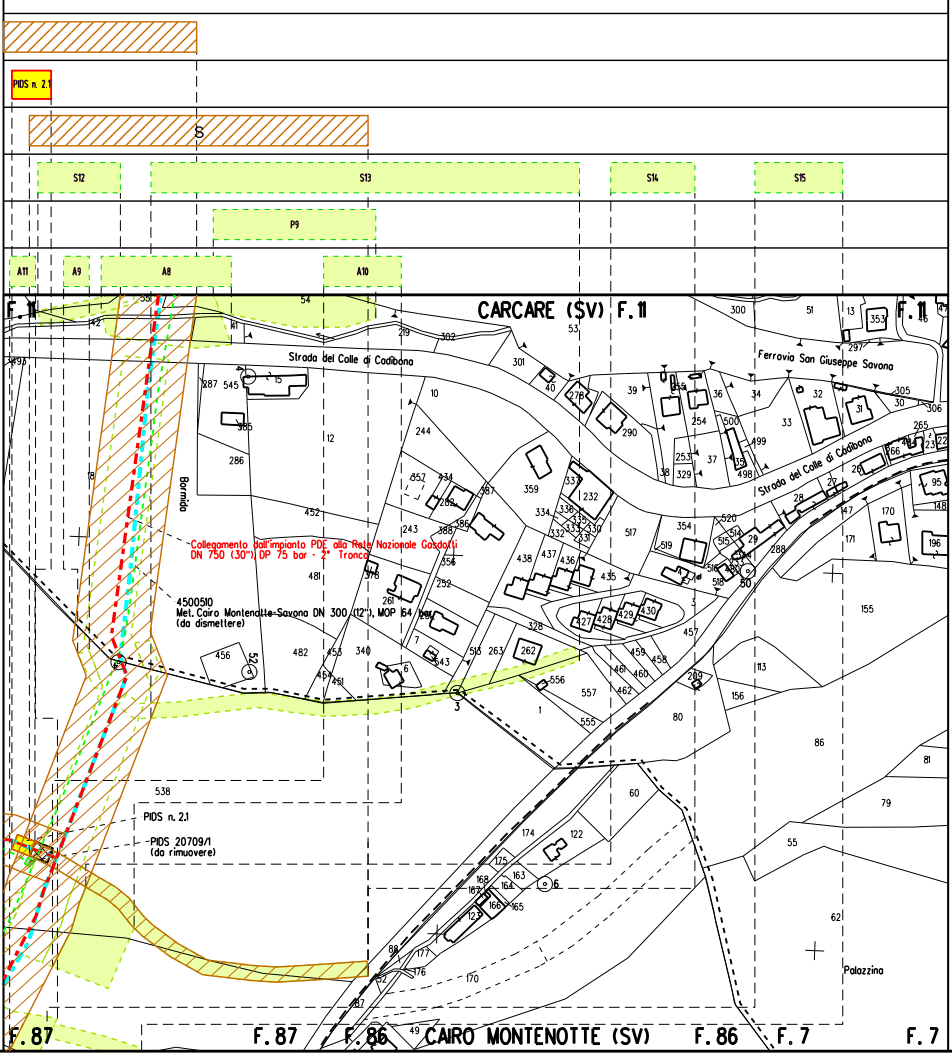
PIDS n. 2.1
S
S12
S13
S14
S15
P9
A11
A9
A8
A10
F. 11
CARCARE (SV) F. 11
F. 11
Strada del Colle di Cadibona
Ferrovia San Giuseppe Savona
Strada del Colle di Cadibona
Bormida
Collegamento dall'impianto PDE alla Rete Nazionale Gasdotti
DN 750 (30"), DP 75 bar - 2° Tronco
4500510
Met. Cairo Montenotte-Savona DN 300 (12"), MOP 64 bar
(da dismettere)
PIDS n. 2.1
PIDS 20709/1
(da rimuovere)
Palazzina
F. 87
F. 87
F. 86
CAIRO MONTENOTTE (SV)
F. 86
F. 7
F. 7

ALLEGATO 2

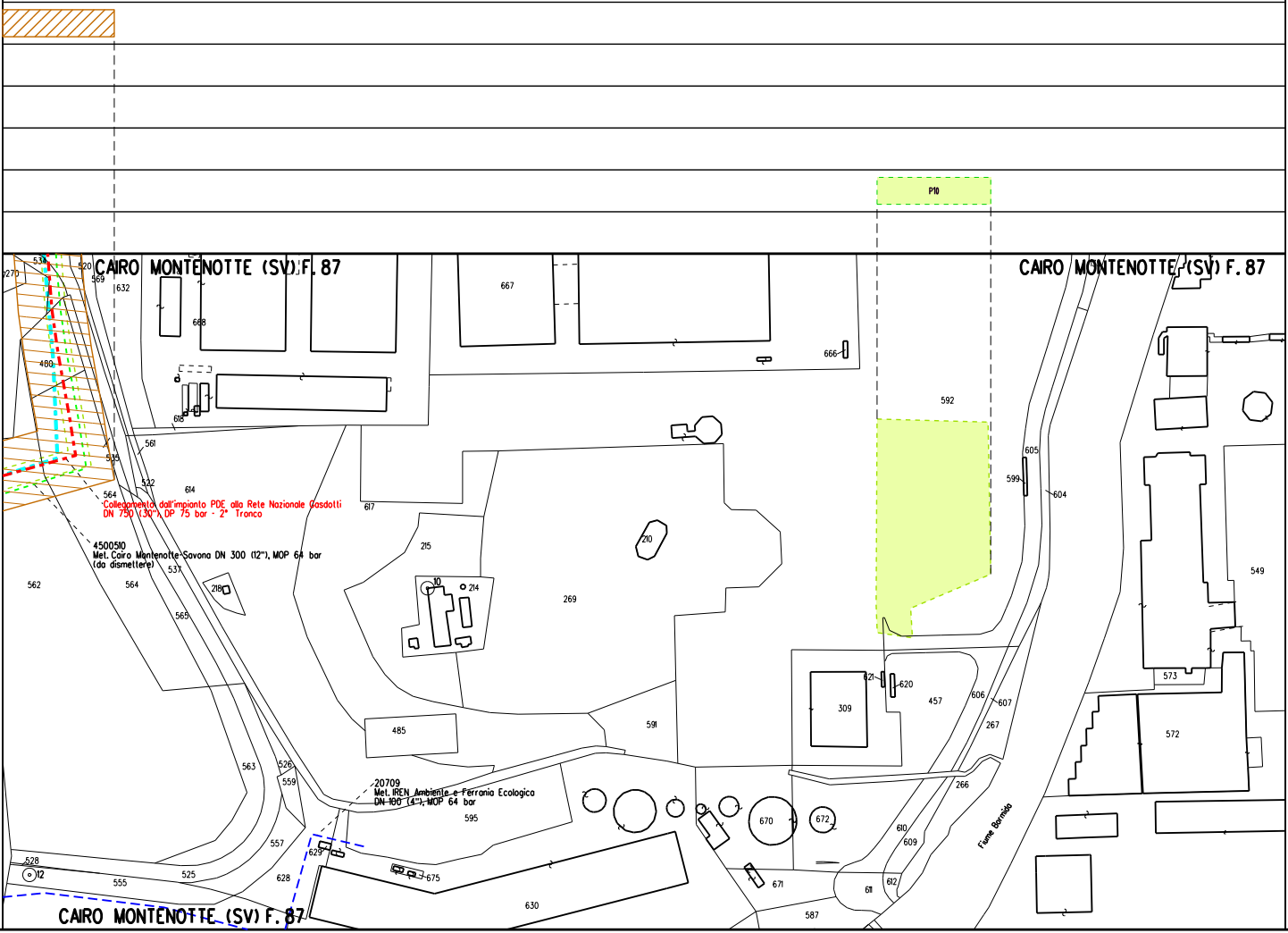
P10
CAIRO MONTENOTTE (SV) F. 87
CAIRO MONTENOTTE (SV) F. 87
CAIRO MONTENOTTE (SV) F. 87
Collegamento dall'impianto PDE alla Rete Nazionale Gasdotti
DN 750 (30"), DP 75 bar - 2° Tronco
4500510
Met. Cairo Montenotte-Savona DN 300 (12"), MOP 64 bar
(da dismettere)
20709
Met. IREN Ambiente e Ferrania Ecologica
DN 100 (4"), MOP 64 bar
Fiume Bormida
534
520
270
569
632
668
667
666
618
480
535
561
522
614
564
617
592
605
599
604
549
215
210
10
214
269
218
562
564
537
565
485
591
309
621
620
457
606
607
267
573
572
266
563
526
559
557
595
629
675
528
12
555
525
628
630
670
672
610
609
671
611
612
587

ALLEGATO 3

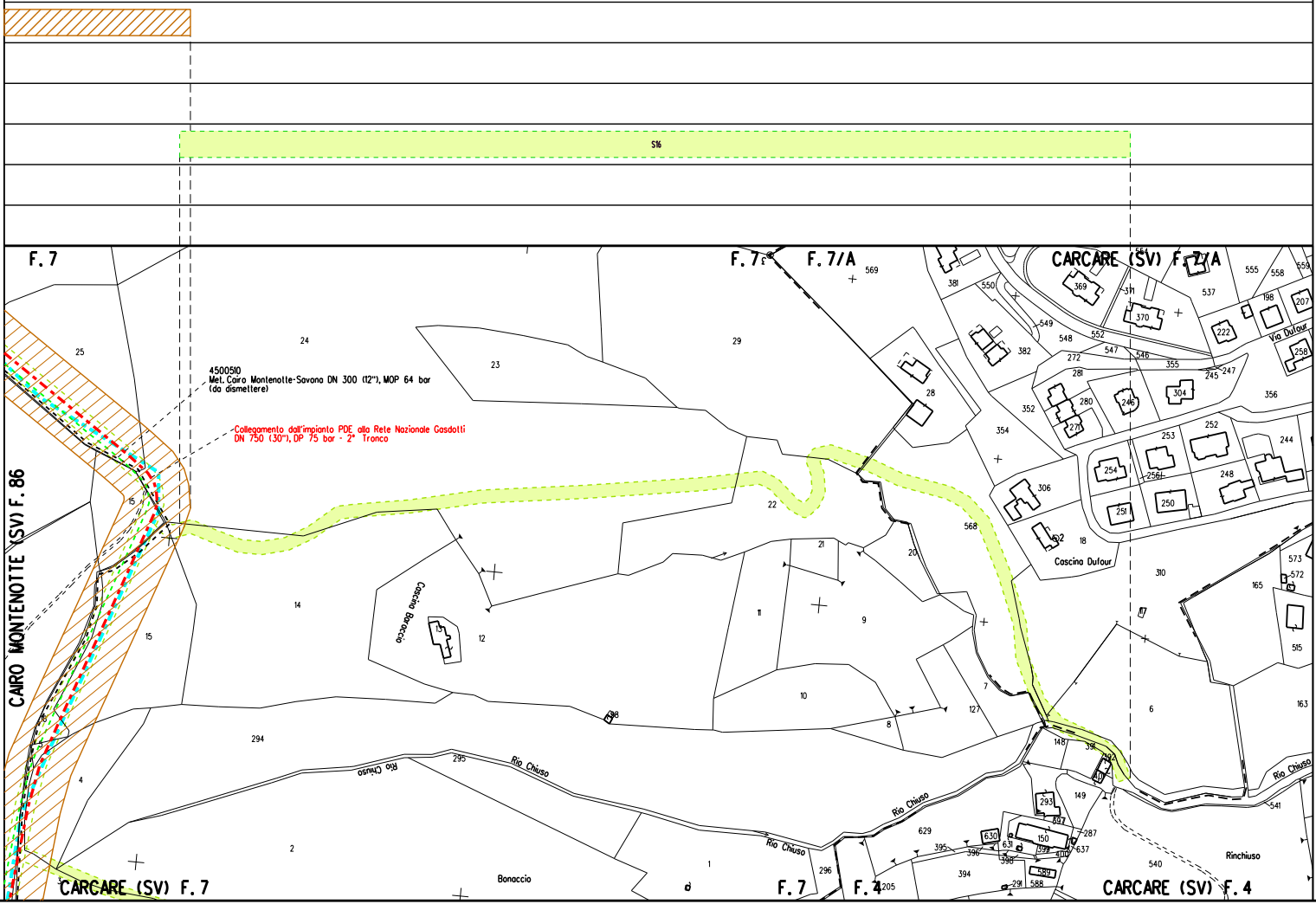
S16
F. 7
F. 7
F. 7/A
CARCARE (SV) F. 7/A
CAIRO MONTENOTTE (SV) F. 86
4500510
Met. Cairo Montenotte-Savona DN 300 (12"), MOP 64 bar
(da dismettere)
Collegamento dall'impianto PDE alla Rete Nazionale Gasdotti
DN 750 (30"), DP 75 bar - 2° Tronco
Cascina Baraccio
Cascina Dufour
Via Dufour
Rio Chiuso
Rio Chiuso
Rio Chiuso
Rio Chiuso
Rio Chiuso
Bonaccio
Rinchiuso
CARCARE (SV) F. 7
F. 7
F. 4
CARCARE (SV) F. 4

ALLEGATO 4

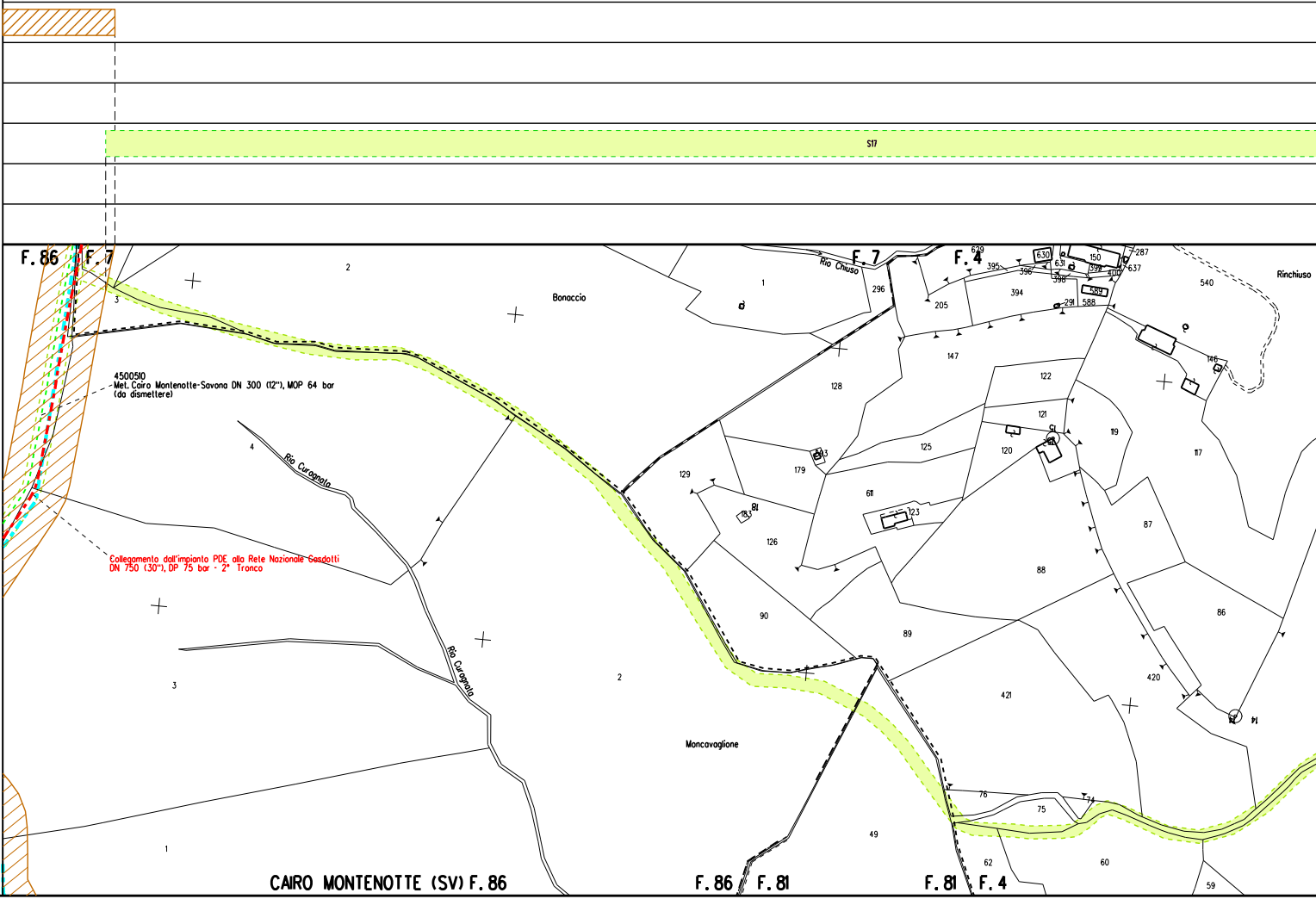
S17
F. 86
F. 7
F. 4
F. 81
Rio Chiuso
Bonaccio
Rinchiuso
Moncavaglione
Rio Curagnola
Rio Curagnola
4500510
Met. Cairo Montenotte-Savona DN 300 (12"), MOP 64 bar
(da dismettere)
Collegamento dall'impianto PDE alla Rete Nazionale Gasdotti
DN 750 (30"), DP 75 bar - 2° Tronco
629
630
631
150
287
637
395
396
398
399
400
589
588
291
394
296
205
540
146
147
128
122
121
119
117
120
125
179
129
611
123
126
87
88
90
89
86
420
421
76
75
74
49
62
60
59
2
1
3
4
3
2
1
CAIRO MONTENOTTE (SV) F. 86
F. 86
F. 81
F. 81
F. 4

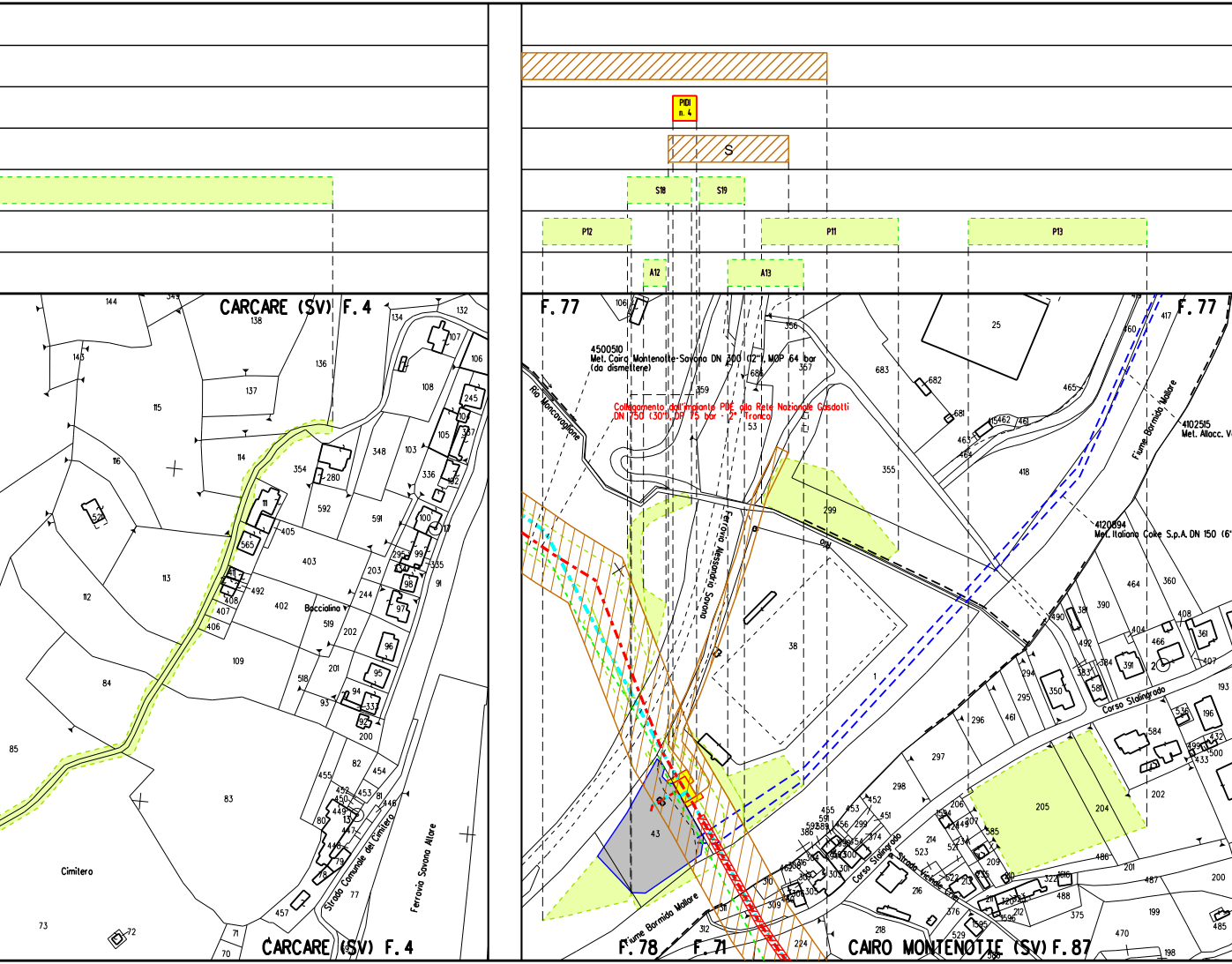
PIDI n. 4
S
S18
S19
P12
P11
P13
A12
A13
CARCARE (SV) F. 4
F. 77
F. 77
4500510
Met. Cairo Montenotte-Savona DN 300 (12"), MOP 64 bar
(da dismettere)
Collegamento dall'impianto PDE alla Rete Nazionale Gasdotti
DN 750 (30"), DP 75 bar - 2° Tronco
Rio Moncavaglione
Ferrovia Alessandria Savona
Fiume Bormida Mallare
4102515
Met. Allacc. V
4120894
Met. Italiana Coke S.p.A. DN 150 (6"
Corso Stalingrado
Strada Statale
Strada Vicinale
Bocciolina
Strada Comunale del Cimitero
Ferrovia Savona Altare
Cimitero
Fiume Bormida Mallare
CARCARE (SV) F. 4
F. 78
F. 71
CAIRO MONTENOTTE (SV) F. 87

ALLEGATO 5

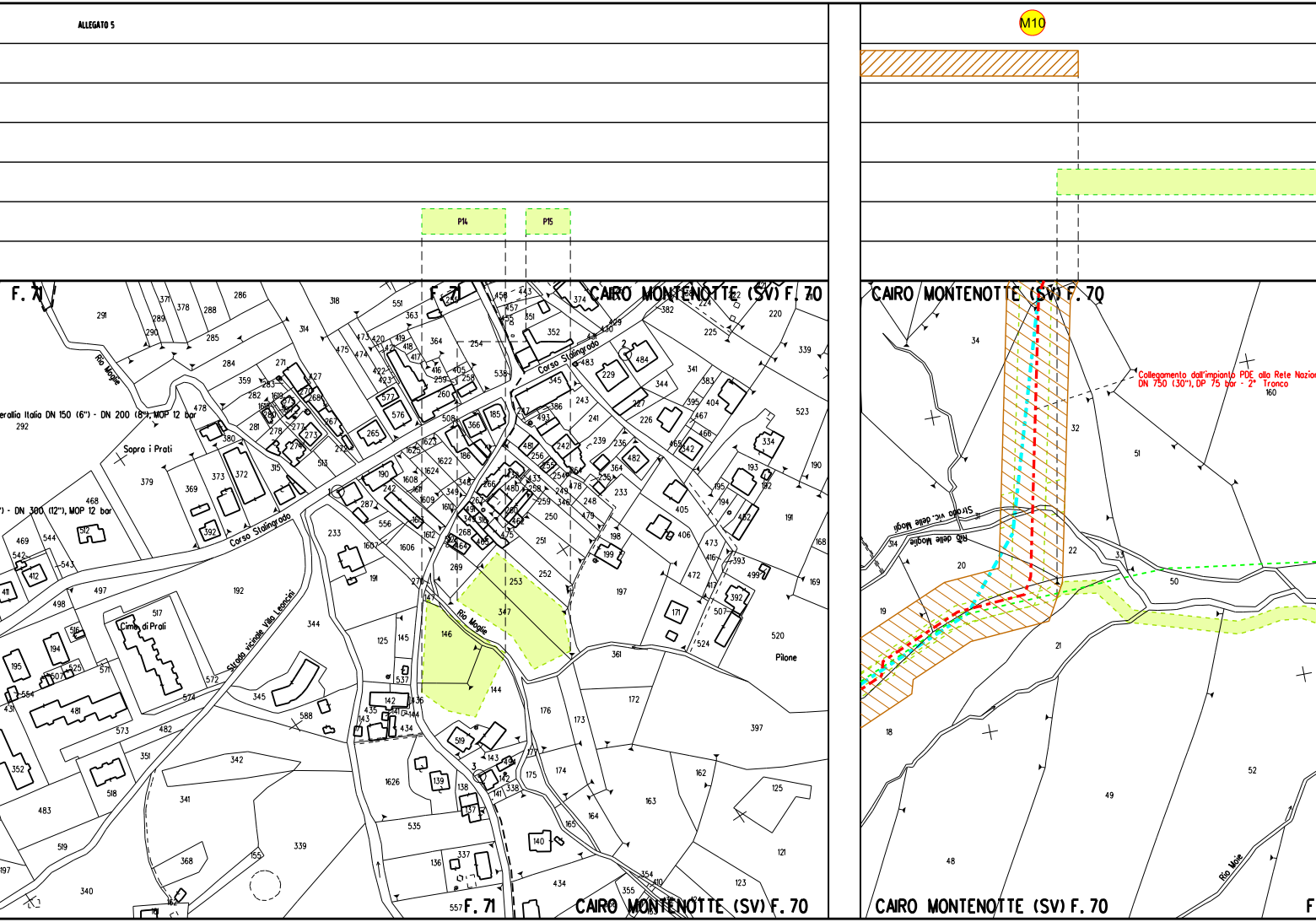
M10
P14
P15
F. 71
CAIRO MONTENOTTE (SV) F. 70
Rio Moglie
erallia Italia DN 150 (6") - DN 200 (8"), MOP 12 bar
") - DN 300 (12"), MOP 12 bar
Sopra i Prati
Corso Stalingrado
Cimit. di Prati
Strada vicinale Villa Leoncini
Pilone
Collegamento dall'impianto PDE alla Rete Nazio
DN 750 (30"), DP 75 bar - 2° Tronco
Strada vic. delle Mogli
Rio delle Moglie
Rio Moie
F. 71
CAIRO MONTENOTTE (SV) F. 70
CAIRO MONTENOTTE (SV) F. 70
CAIRO MONTENOTTE (SV) F. 70

ALLEGATO 6

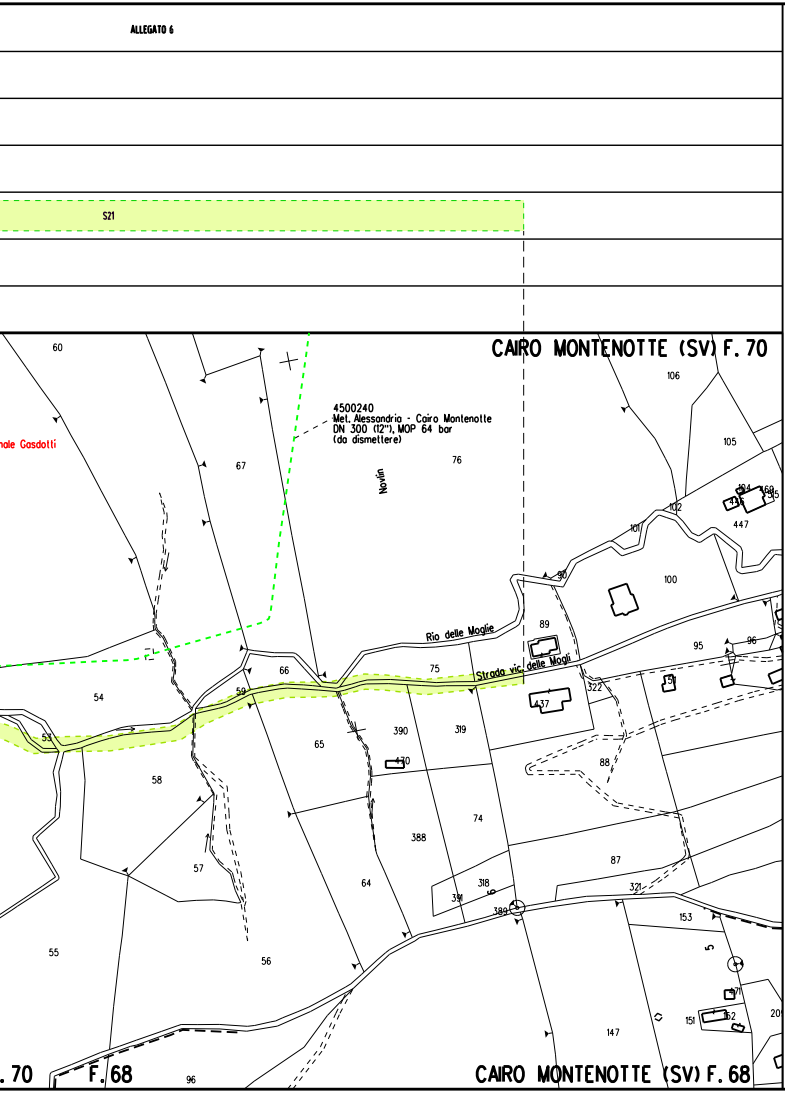
S21
CAIRO MONTENOTTE (SV) F. 70
4500240
Met. Alessandria - Cairo Montenotte
DN 300 (12"), MOP 64 bar
(da dismettere)
nale Gasdotti
Novin
Rio delle Moglie
Strada vic. delle Mogli
60
67
76
106
105
102
101
447
100
89
95
96
54
66
59
75
53
437
322
65
390
319
58
88
74
388
87
57
64
318
321
55
56
153
147
151
152
96
. 70
F. 68
CAIRO MONTENOTTE (SV) F. 68

ALLEGATO 7

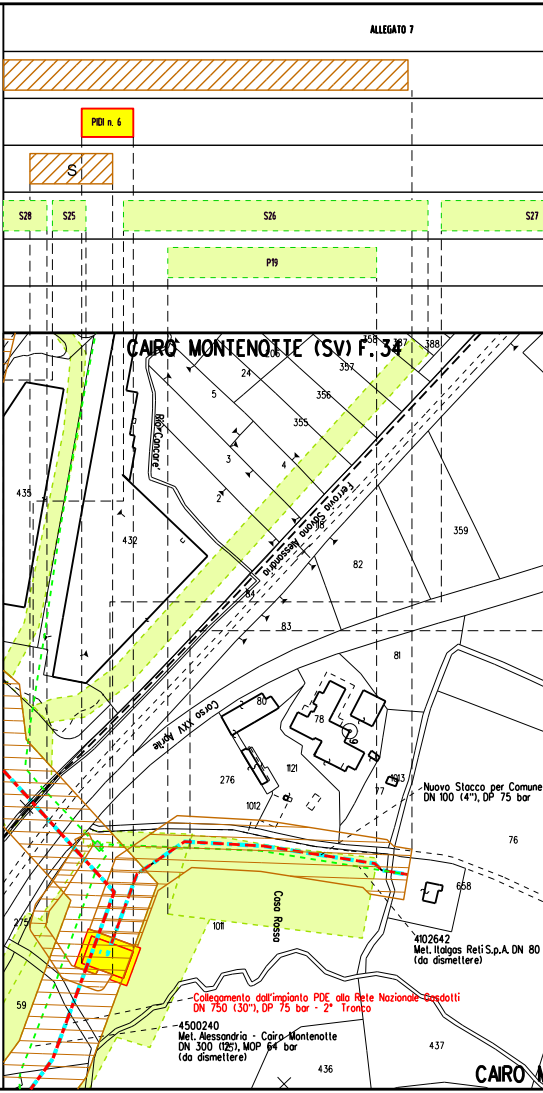
PIDI n. 6
S
S28
S25
S26
S27
P19
CAIRO MONTENOTTE (SV) F. 34
Rio Concore'
Ferrovia Savona Alessandria
Corso XXV Aprile
Casa Rosso
435
432
24
5
3
4
2
357
356
355
358
388
359
82
84
83
81
80
78
276
1121
1012
77
1013
76
658
1011
275
59
437
436
Nuovo Stacco per Comune
DN 100 (4"), DP 75 bar
4102642
Met. Italgas Reti S.p.A. DN 80
(da dismettere)
Collegamento dall'impianto PDE alla Rete Nazionale Gasdotti
DN 750 (30"), DP 75 bar - 2° Tronco
4500240
Met. Alessandria - Cairo Montenotte
DN 300 (12"), MOP 64 bar
(da dismettere)
CAIRO M

ALLEGATO 8

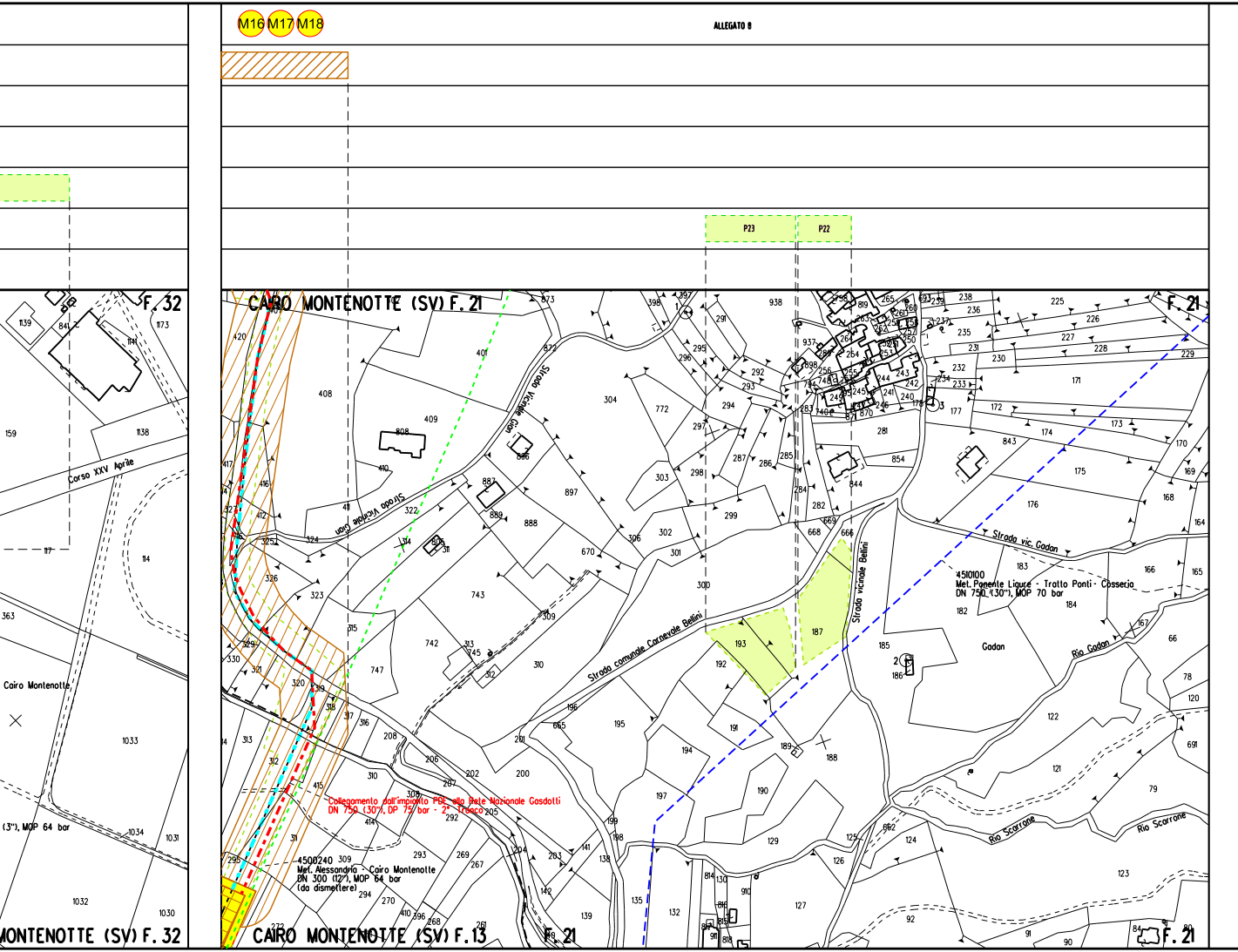
M16
M17
M18
P23
P22
F. 32
CAIRO MONTENOTTE (SV) F. 21
F. 21
Corso XXV Aprile
Cairo Montenotte
(3"), MOP 64 bar
MONTENOTTE (SV) F. 32
Strada Vicinale Gion
Strada comunale Carnevale Bellini
Strada vicinale Bellini
Strada vic. Gadan
Gadan
Rio Gadan
Rio Scarrone
4510100
Met. Ponente Ligure - Tratto Ponti - Cosseria
DN 750 (30"), MOP 70 bar
Collegamento dall'impianto PDE alla Rete Nazionale Gasdotti
DN 750 (30"), DP 75 bar - 2° Tronco
4500240
Met. Alessandria - Cairo Montenotte
DN 300 (12"), MOP 64 bar
(da dismettere)
CAIRO MONTENOTTE (SV) F. 13
F. 21
193
187

ALLEGATO 9

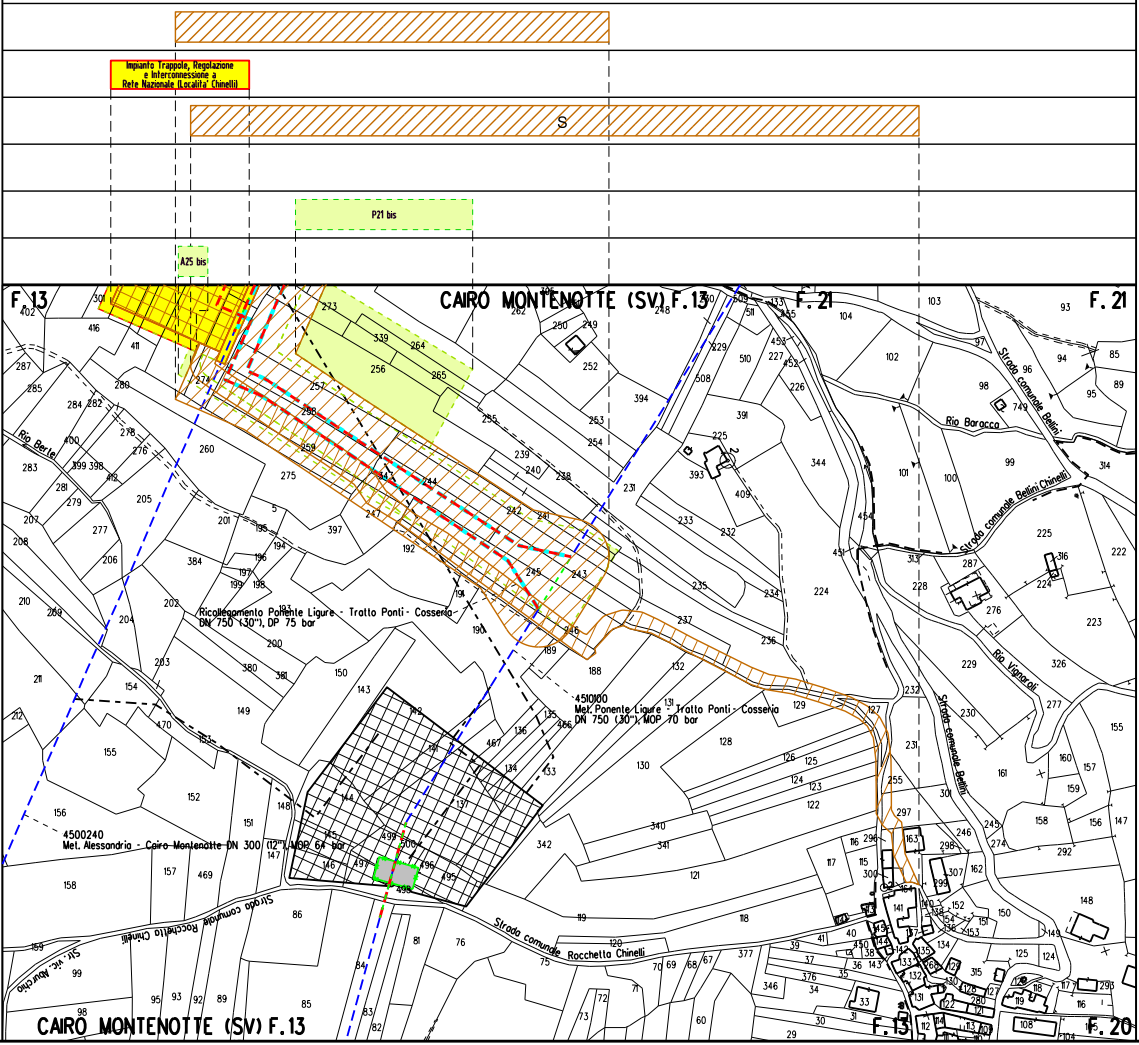
Impianto Trappole, Regolazione e Interconnessione a Rete Nazionale (Localita' Chinelli)
S
P21 bis
A25 bis
F. 13
CAIRO MONTENOTTE (SV) F.13
F. 21
F. 21
Rio Berte
Rio Baracca
Strada comunale Bellini
Strada comunale Bellini Chinelli
Rio Vignarol
Strada comunale Bellini
Ricollegamento Ponente Ligure - Tratto Ponti - Cosseria DN 750 (30"), DP 75 bar
4510100
Met. Ponente Ligure - Tratto Ponti - Cosseria DN 750 (30"), MOP 70 bar
4500240
Met. Alessandria - Cairo Montenotte DN 300 (12"), MOP 64 bar
Strada comunale Rocchetta Chinelli
Strada comunale Rocchetta Chinelli
Str. vic. Nuroche
CAIRO MONTENOTTE (SV) F.13
F. 13
F. 20

LEGENDA

SIMBOLOGIA TE

A

S

A

S

P

M

SIMBOLOGIA DI

MATICA

Fascia di vincolo preordinato all' esproprio (v.p.e.) coincidente con la fascia di servitu'

Area di vincolo preordinato all' esproprio (v.p.e.) (ESPROPRIO)

Strade di accesso definitive

Aree di occupazione temporanea all'interno della fascia v.p.e.

Aree di occupazione temporanea

Allargamenti in corrispondenza di fiumi/ infrastrutture esistenti

Strade di accesso provvisorie alle aree di passaggio

Piazzola provvisoria per materiali

Impianti in progetto

Impianti esistenti

Manufatti

LINEA

Tracciato definitivo Febbraio 2024 - Metanodotto in progetto

Tracciato integrazione Ottobre 2023

Tracciato istanza Giugno 2023

Metanodotti in progetto

Altri metanodotti in progetto

Gasdotto Snam Rete Gas da porre fuori esercizio e recuperare

Gasdotto Snam Rete Gas in esercizio

Gallerie, Tunnel, Mini-Microtunnel, Raise Borer e Toc

Tubo Portacavo

Tubo di Protezione posato con Trivella Spingitubo o scavo a cielo aperto

Il presente disegno e' di proprieta' aziendale - La societa' tutelera' i propri diritti a termine di legge.

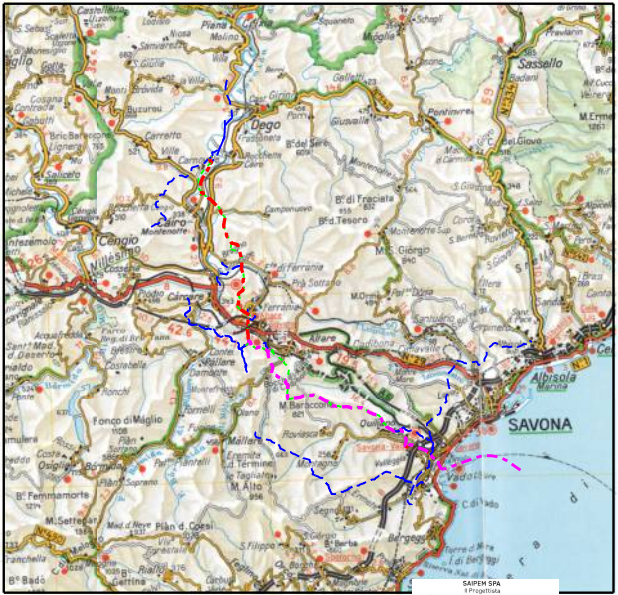

Dego
Cairo Montenotte
Sassello
Albisola Marina
SAVONA
Vado
Bergeggi

COROGRAFIA 1: 400000

SAIPEM SPA
Il Progettista
Dott. Ing. A. PARLATO iscritto all'ordine
degli ingegneri della Provincia di Avellino al n. 2095
Tel. 0721.1686491 - Fax 0721.1682018
C.F. e P. IVA 00825790157
Angelina Parlato

Documento firmato da:
PARLATO ANGELINA
22.03.2024 10:08:05 UTC

DOCUMENTO REVISIONATO DOVE INDICATO IN ROSSO

1	Marzo 2024	REVISIONE PER AGGIORNAMENTO TRACCIATI	Tonucci	Sciosci	Stefani
0	Giugno 2023	EMISSIONE	Tittarelli	Sciosci	Stefani
Indice	DATA	DESCRIZIONE	ELABORATO	VERIFICATO	APPROVATO

PROPRIETARIO snam

PROGETTISTA SAIPEM

Dis. SNAM n.: PG-VPE2000-55E-11121

Dis. SAIPEM n.: LB-55E-81121

Progetto FSRU Alto Tirreno e Collegamento
alla Rete Nazionale Gasdotti:
Collegamento dall'impianto PDE alla Rete Nazionale Gasdotti
DN 750 (30"), DP 75 bar - 2° Tronco

PLANIMETRIA CATASTALE CON VPE
E AREE OCCUPAZIONE TEMPORANEA

Revisione 1

Comm. Saipem 02313-370

Cod. Tec. NQ/R23350 -

Fg. 1 di 1

Scala 1:2000