

	PROGETTISTA  <i>Tecnologia Ricerca Rischi</i>	COMMESSA	UNITA' -
	LOCALITA' REGIONE LIGURIA	DIS-MEC-B-15000	
	PROGETTO / IMPIANTO FSRU Alto Tirreno e Collegamento alla Rete Nazionale Gasdotti		Rev. 2

Rif. TRR: 72438

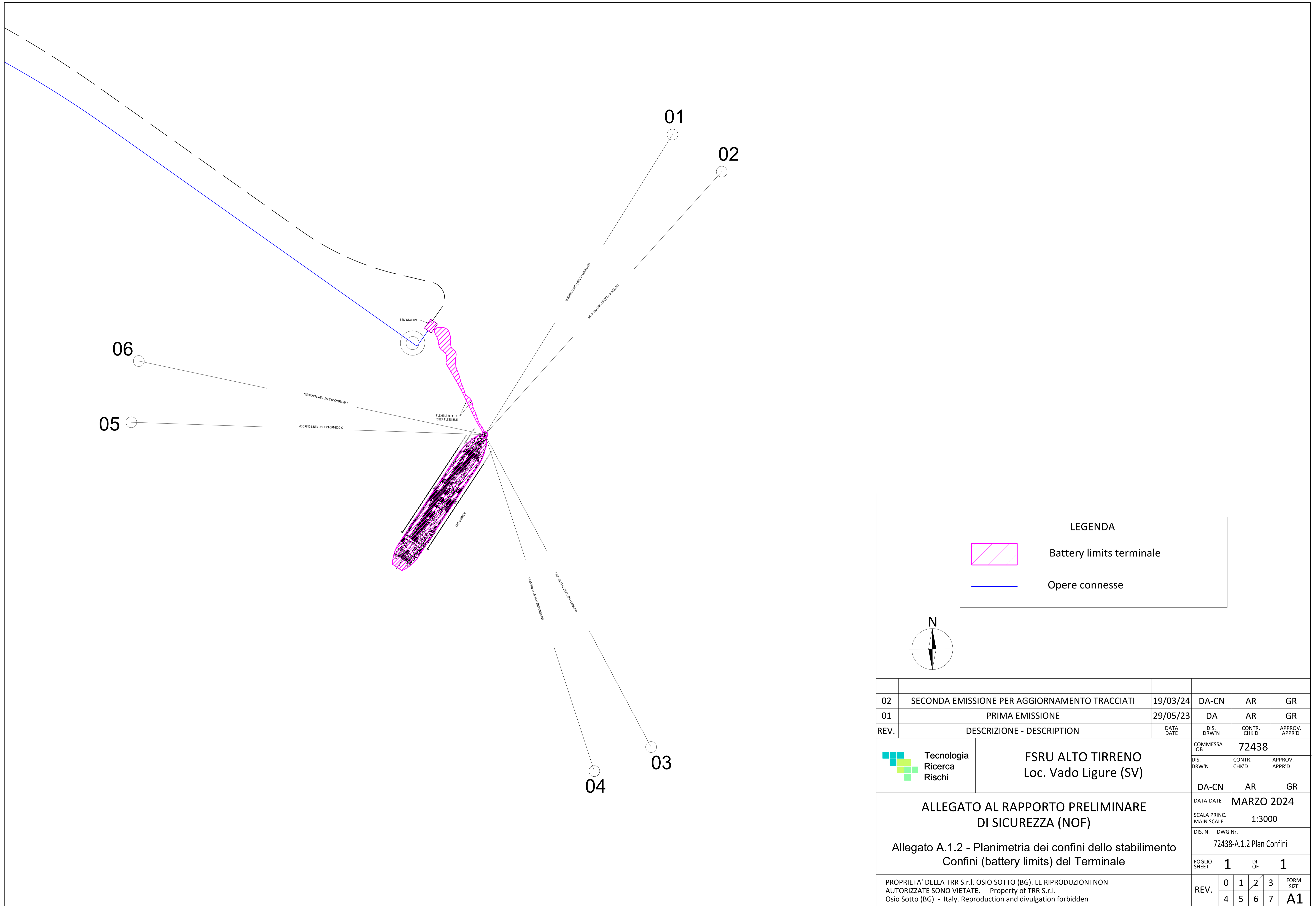
**EMERGENZA GAS
INCREMENTO DI CAPACITÀ DI RIGASSIFICAZIONE (DL 17.05.2022, n. 50)**



FSRU Alto Tirreno e Collegamento alla Rete Nazionale Gasdotti

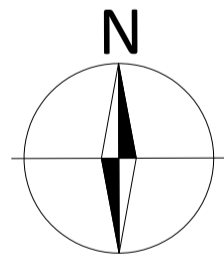
**Rapporto Preliminare di Sicurezza
per la fase di Nulla Osta di Fattibilità (NOF)
ai sensi del D.Lgs. 105/15**

**Allegato A.1.2
Planimetria Dei Confini Dello Stabilimento**

2	Emissione per aggiornamento tracciati	TRR	G.Romano	G. Lanza	Marzo 2024
Rev.	Descrizione	Elaborato	Verificato	Approvato	Data



LEGENDA	
	Battery limits terminale
	Opere connesse



02	SECONDA EMISSIONE PER AGGIORNAMENTO TRACCIATI	19/03/24	DA-CN	AR	GR
01	PRIMA EMISSIONE	29/05/23	DA	AR	GR
REV.	DESCRIZIONE - DESCRIPTION	DATA DATE	DIS. DRW'N	CONTR. CHK'D	APPROV. APPR'D
		FSRU ALTO TIRRENO Loc. Vado Ligure (SV)		COMMESSA JOB 72438	
		DA-CN	AR	GR	
ALLEGATO AL RAPPORTO PRELIMINARE DI SICUREZZA (NOF)		DATA-DATE MARZO 2024			
		SCALA PRINC. MAIN SCALE 1:3000			
Allegato A.1.2 - Planimetria dei confini dello stabilimento Confini (battery limits) del Terminale		DIS. N. - DWG Nr. 72438-A.1.2 Plan Confini			
		FOGLIO SHEET 1	DI OF 1		
PROPRIETA' DELLA TRR S.r.l. OSIO SOTTO (BG). LE RIPRODUZIONI NON AUTORIZZATE SONO VIETATE. - Property of TRR S.r.l. Osio Sotto (BG) - Italy. Reproduction and divulgation forbidden		REV. 0	1	2	3
		4	5	6	7
					A1