DATI TECNICI FUNZIONALI		
	MANUFATTI	
	AREE SOGGETTE A V.P.E.	
	IMPIANTI	
	STRADE DI ACCESSO DEFINITIVE	
	STRADE / PISTE	
	PIAZZOLE	
	ALLARGAMENTI	

CONFINI AMMINISTRATIVI

DATI CARATTERISTICI

DATI DI ESERCIZIO (C.P.I.)

PRESSIONE MASSIMA DI ESERCIZIO (DP) 64.0 bar

DIAMETRO PREVALENTE = 300 (DN)

REALIZZATO IN CONFORMITA' AL D.M. 17/04/2008

RIVESTIMENTO GIUNTI DI SALDATURA

DATI GENERALI

DN	300	SP	6.35	[UNI-EN]	0 m
DN	300	SP	7.92	[UNI-EN]	0 m
DN	300	SP	7.14	[UNI-EN]	0 m

LUNGHEZZA TOTALE IMPIANTO 11640 m.

FASE EMISSIONE

CONFINI AMMINISTRATIVI

PLANIMETRIA 1:2000

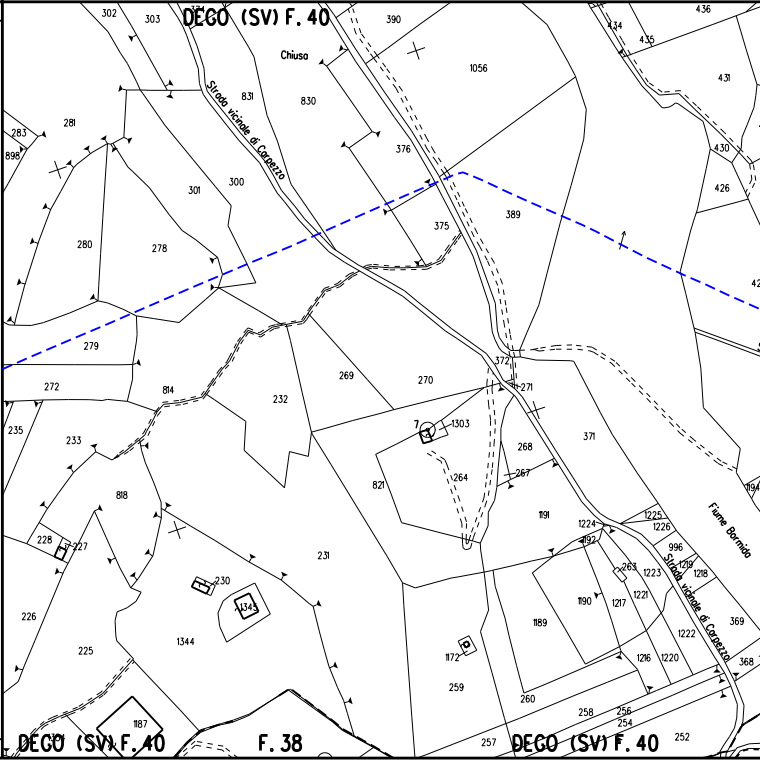
DEGO (SV) F. 40
Chiusa
Strada vicinale di Carpezzo
Fiume Bormida
F. 38
DEGO (SV) F. 40
DEGO (SV) F. 40
302
303
390
1056
830
831
376
300
301
281
283
898
280
278
375
389
279
272
814
232
269
270
372
271
371
235
233
818
228
227
231
230
1345
1344
226
225
1187
7
1303
1264
268
267
821
1191
1224
1192
1225
1226
996
1219
1218
1223
1263
1221
1217
1190
1189
1172
259
260
258
256
254
1216
1220
1222
369
368
257
252
436
434
435
431
430
426
42
1194

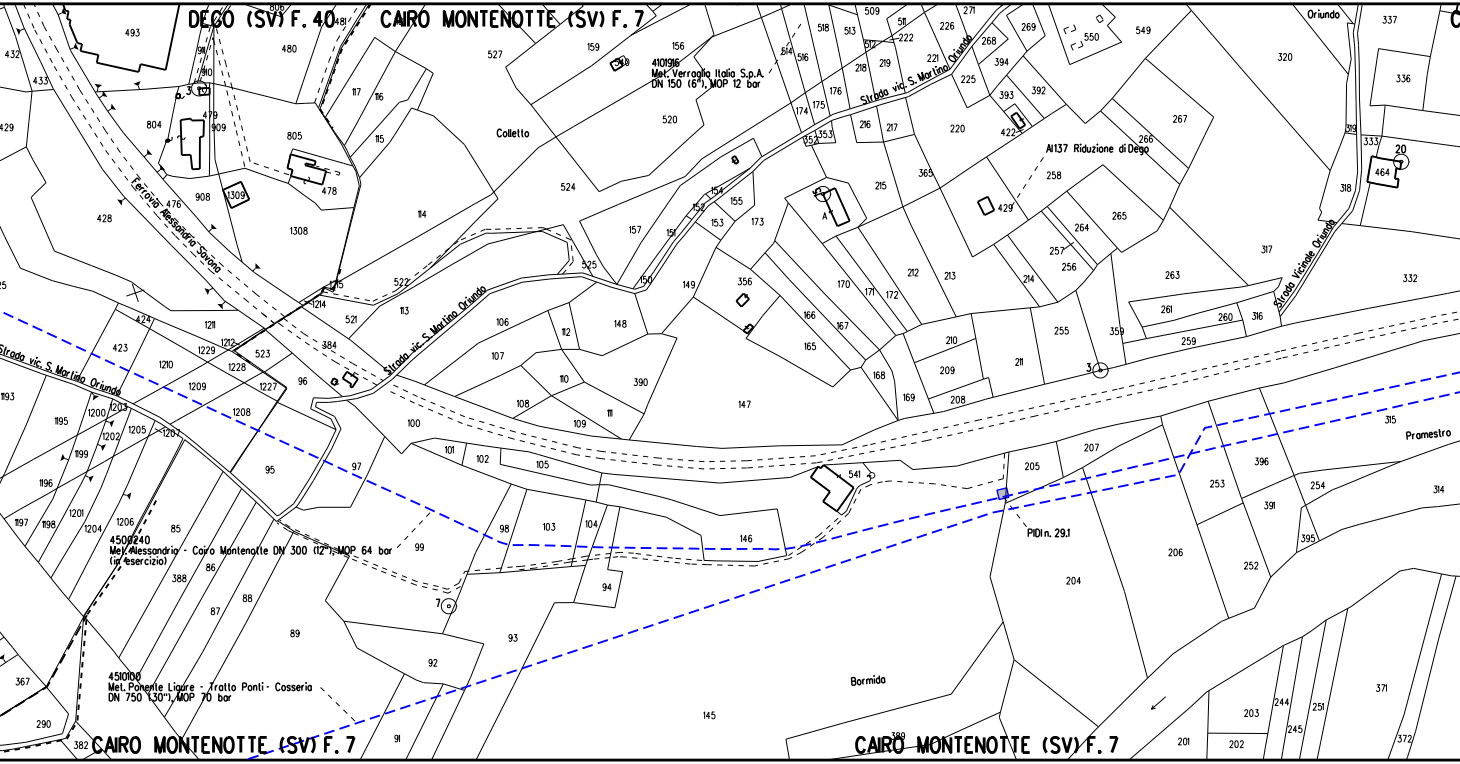
DEGO (SV) F. 40
CAIRO MONTENOTTE (SV) F. 7
4101916
Met. Verraglia Italia S.p.A.
DN 150 (6"), MOP 12 bar
Colletto
Ferrovia Alessandria - Savona
Strada vic. S. Martino Oriundo
A1137 Riduzione di Dego
Strada Vicinale Oriundo
Oriundo
4500240
Met. Alessandria - Cairo Montenotte DN 300 (12"), MOP 64 bar
(in esercizio)
4510100
Met. Ponente Ligure - Tratto Ponti - Cosseria
DN 750 (30"), MOP 70 bar
PIDI n. 29.1
Bormida
Pramestro
CAIRO MONTENOTTE (SV) F. 7
CAIRO MONTENOTTE (SV) F. 7

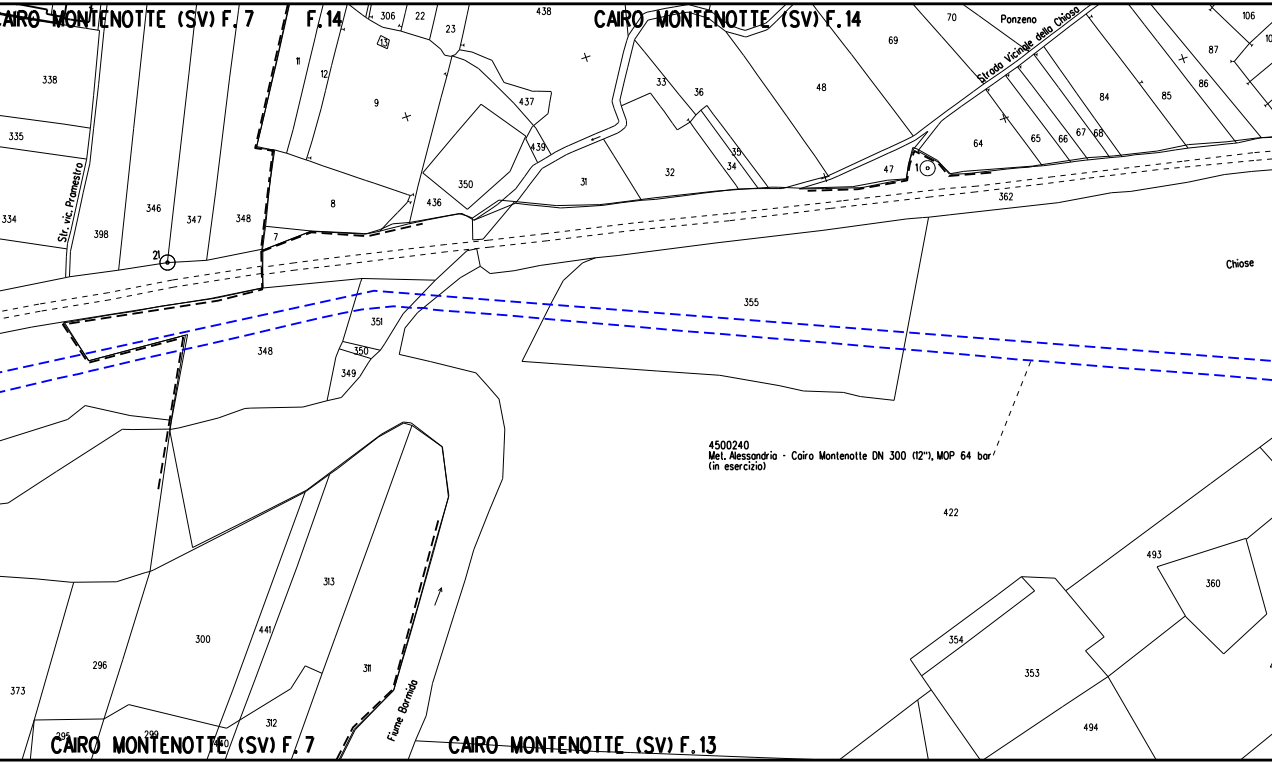
CAIRO MONTENOTTE (SV) F. 7
F. 14
CAIRO MONTENOTTE (SV) F. 14
Ponzeno
Strada Vicinale della Chiosa
Str. vic. Pramestro
Chiose
4500240
Met. Alessandria - Cairo Montenotte DN 300 (12"), MOP 64 bar
(in esercizio)
Fiume Bormida
CAIRO MONTENOTTE (SV) F. 7
CAIRO MONTENOTTE (SV) F. 13
306
22
23
438
70
69
106
87
86
85
84
338
335
334
398
346
347
348
21
11
12
13
9
8
7
437
439
350
436
31
32
33
36
35
34
48
47
1
64
65
66
67
68
362
355
351
350
349
348
422
493
360
354
353
494
313
300
441
296
311
312
373
299

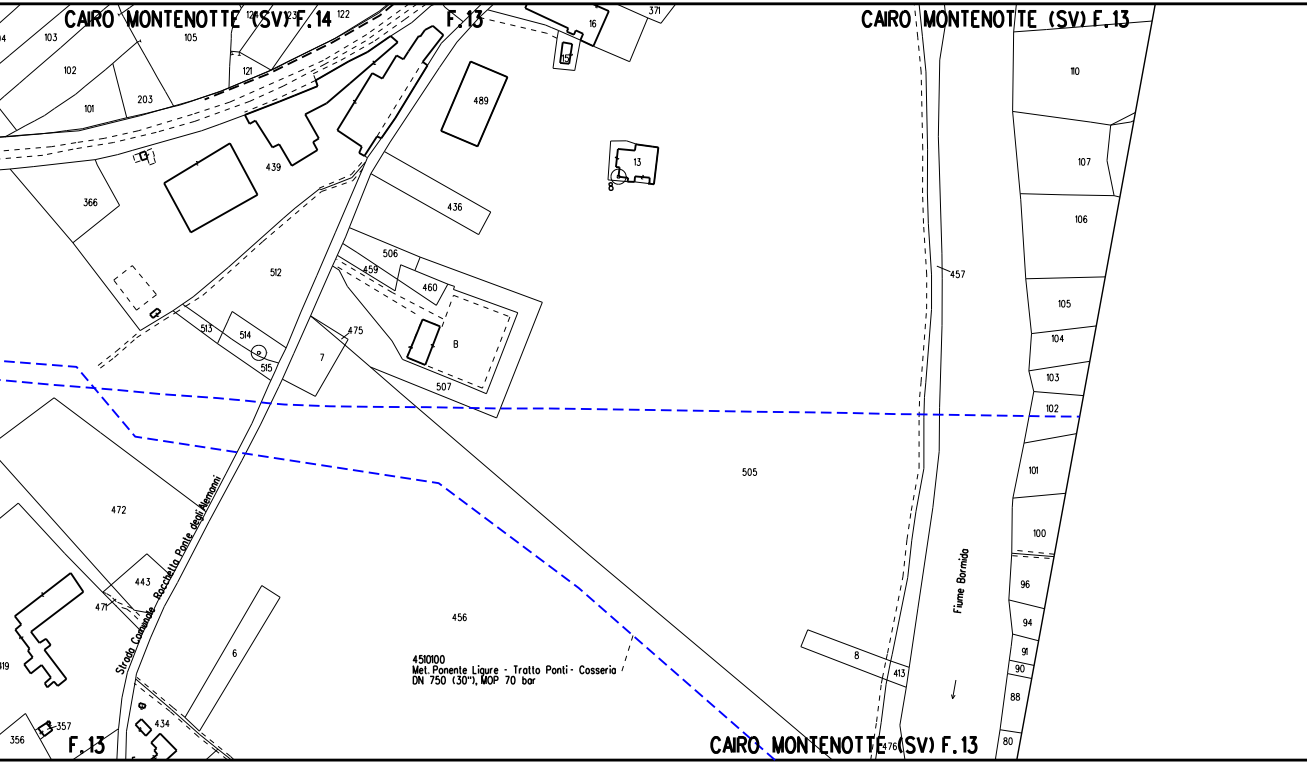
CAIRO MONTENOTTE (SV) F.14
F.13
CAIRO MONTENOTTE (SV) F.13
CAIRO MONTENOTTE (SV) F.13
F.13
Strada Comunale Rocchetta Ponte degli Alemanni
Fiume Bormida
4510100
Met. Ponente Ligure - Tratto Ponti - Cosseria
DN 750 (30"), MOP 70 bar
103
105
121
122
102
121
101
203
371
16
15
489
13
8
439
366
436
512
506
459
460
457
110
107
106
105
104
103
102
101
100
96
94
91
90
88
80
513
514
515
7
475
B
507
505
472
443
471
456
6
B
413
434
357
356
476
319

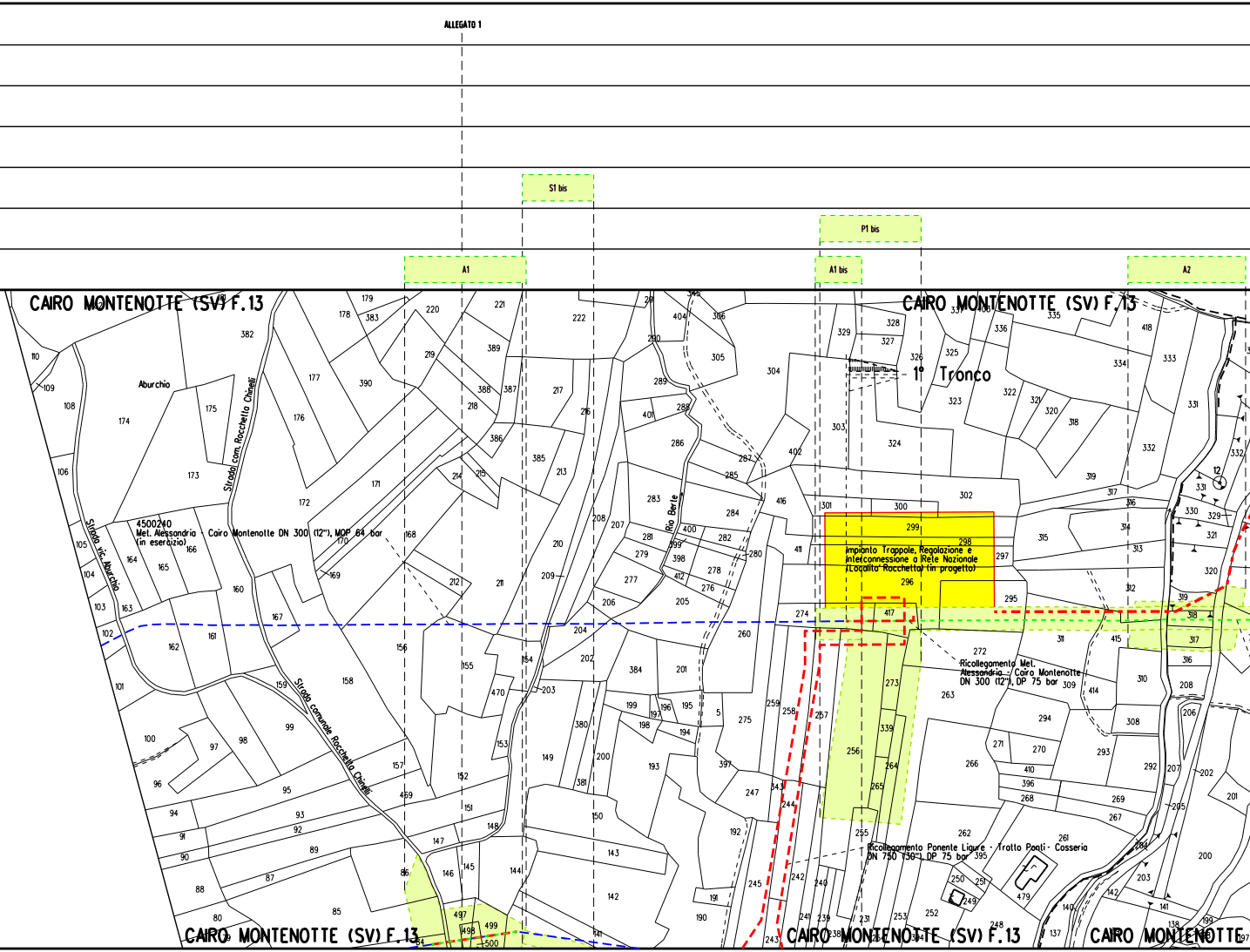
ALLEGATO 1
S1 bis
P1 bis
A1
A1 bis
A2
CAIRO MONTENOTTE (SV) F.13
CAIRO MONTENOTTE (SV) F.13
Aburchio
Strada com. Rocchetta Chinelli
Strada vic. Aburchio
4500240
Met. Alessandria - Cairo Montenotte DN 300 (12"), MOP 64 bar
(in esercizio)
Strada comunale Rocchetta Chinelli
Rio Berte
1° Tronco
Impianto Trappole, Regolazione e Interconnessione a Rete Nazionale (Località Rocchetta) (in progetto)
Ricollegamento Met. Alessandria - Cairo Montenotte DN 300 (12"), DP 75 bar
Ricollegamento Ponente Ligure - Tratto Ponti - Cosseria DN 750 (30"), DP 75 bar
CAIRO MONTENOTTE (SV) F.13
CAIRO MONTENOTTE (SV) F.13
CAIRO MONTENOTTE

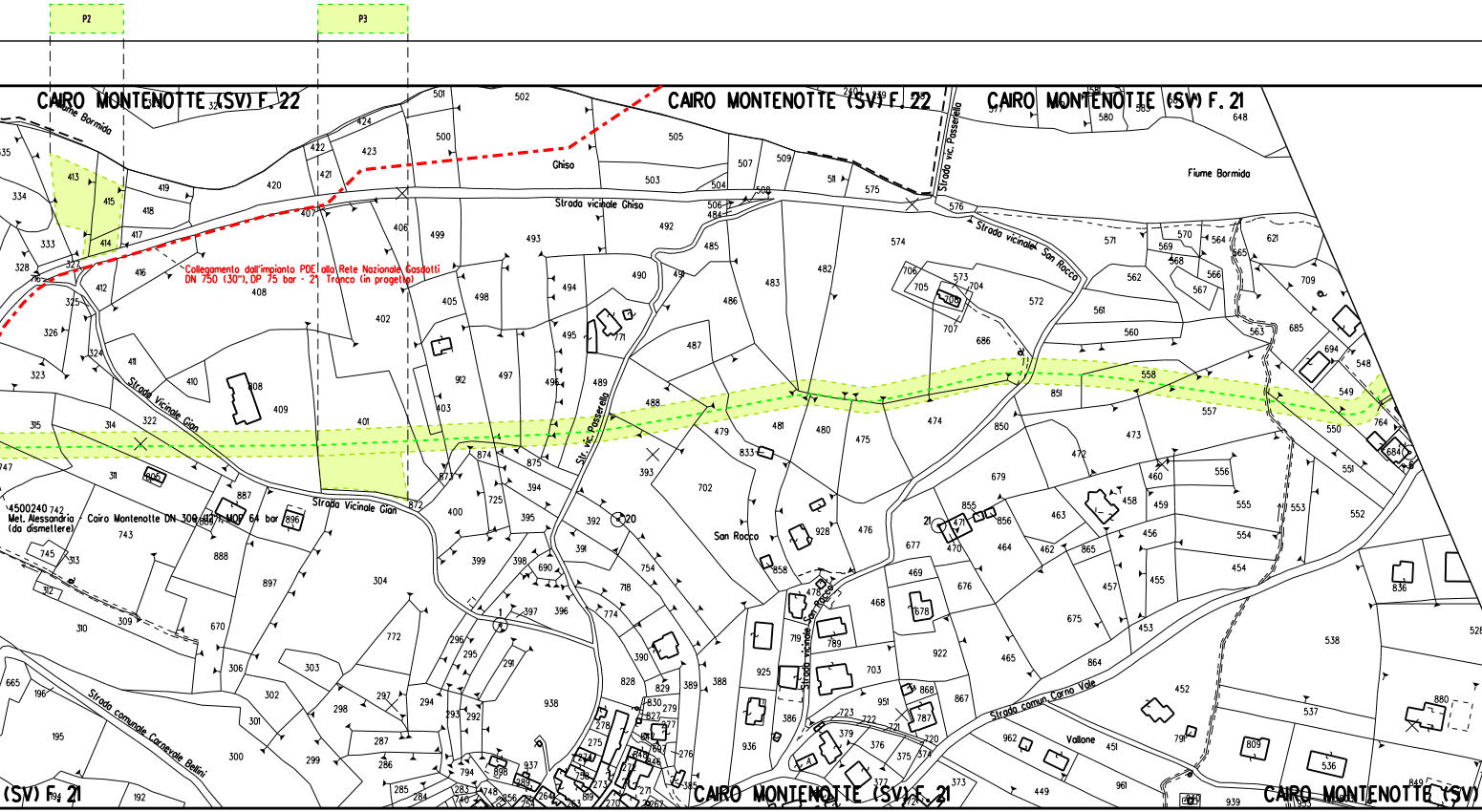
P2
P3
CAIRO MONTENOTTE (SV) F. 22
CAIRO MONTENOTTE (SV) F. 22
CAIRO MONTENOTTE (SV) F. 21
CAIRO MONTENOTTE (SV) F. 21
CAIRO MONTENOTTE (SV) F. 21
CAIRO MONTENOTTE (SV)
Fiume Bormida
Fiume Bormida
Ghiso
Strada vicinale Ghiso
Strada vic. Passerella
Strada vicinale San Rocco
Collegamento dall'impianto PDE alla Rete Nazionale Gasdotti
DN 750 (30"), DP 75 bar - 2° Tronco (in progetto)
Strada Vicinale Gian
Strada Vicinale Gian
Str. vic. Passerella
Strada vicinale San Rocco
San Rocco
4500240
Met. Alessandria - Cairo Montenotte DN 300 (12"), MOP 64 bar
(da dismettere)
Strada comunale Carnevale Bellini
Strada comun. Carno Vale
Vallone

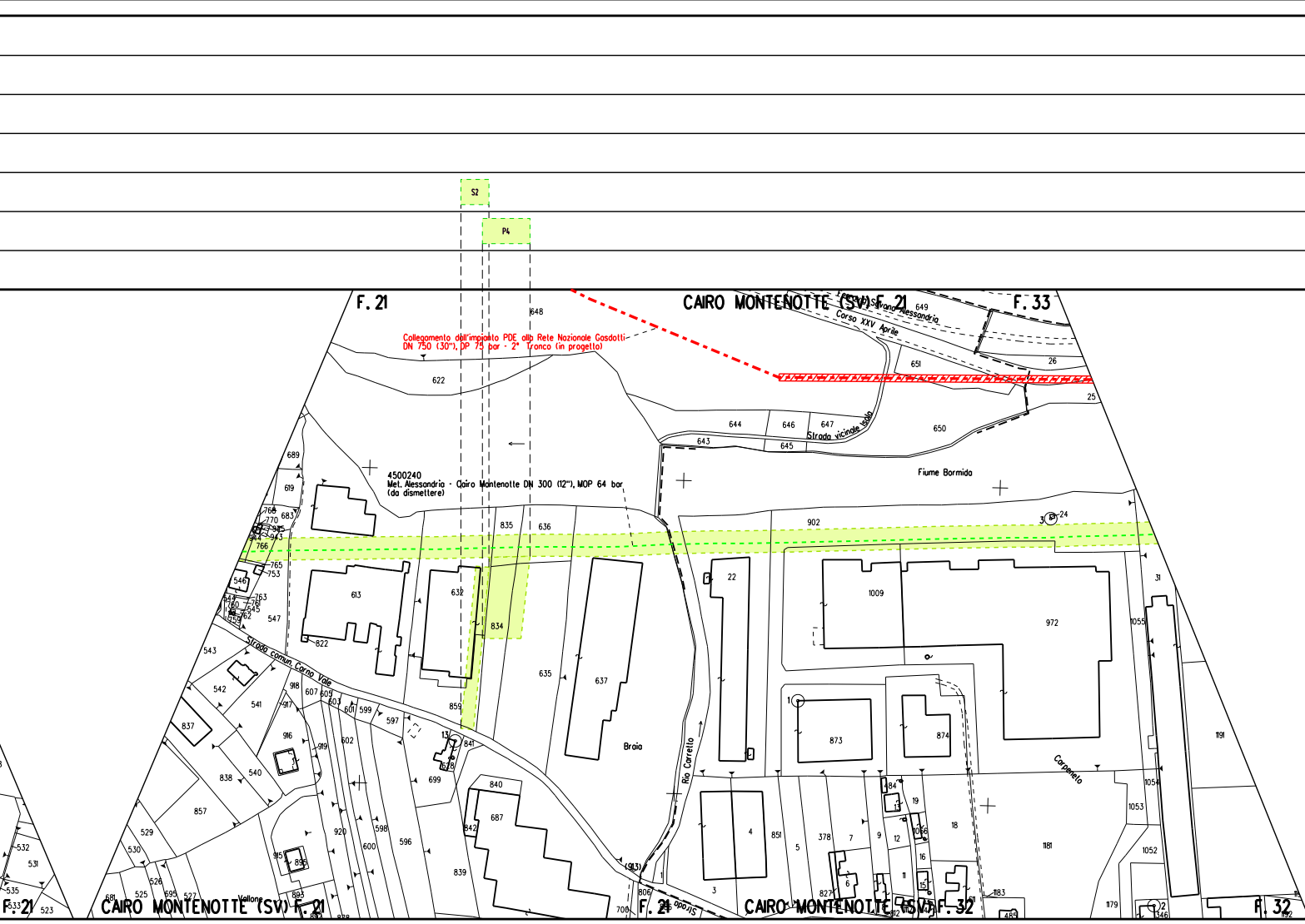
S2
P4
F. 21
CAIRO MONTENOTTE (SV) F. 21
F. 33
Ferrovia Savona Alessandria
Corso XXV Aprile
Collegamento dall'impianto PDE alla Rete Nazionale Gasdotti
DN 750 (30"), DP 75 bar - 2° Tronco (in progetto)
4500240
Met. Alessandria - Cairo Montenotte DN 300 (12"), MOP 64 bar
(da dismettere)
Strada vicinale Isola
Fiume Bormida
Strada comun. Carno Vale
Braia
Rio Carretto
Carpeneto
Vallone
Strada
648
649
622
651
26
25
644
646
647
643
645
650
689
619
683
902
835
636
613
632
834
822
547
543
542
541
837
635
637
22
1009
972
31
1055
873
874
1191
1054
1053
1052
1181
859
841
699
840
687
842
839
857
838
540
916
920
598
600
596
602
597
601
599
603
605
607
918
917
919
915
895
893
529
530
531
532
535
526
525
527
695
4
851
5
378
7
9
12
11
16
18
19
84
13
827
6
3
806
700
(913)
1179
1052
346
2
1183
485
24
CAIRO MONTENOTTE (SV) F. 21
F. 21
CAIRO MONTENOTTE (SV) F. 32
F. 32

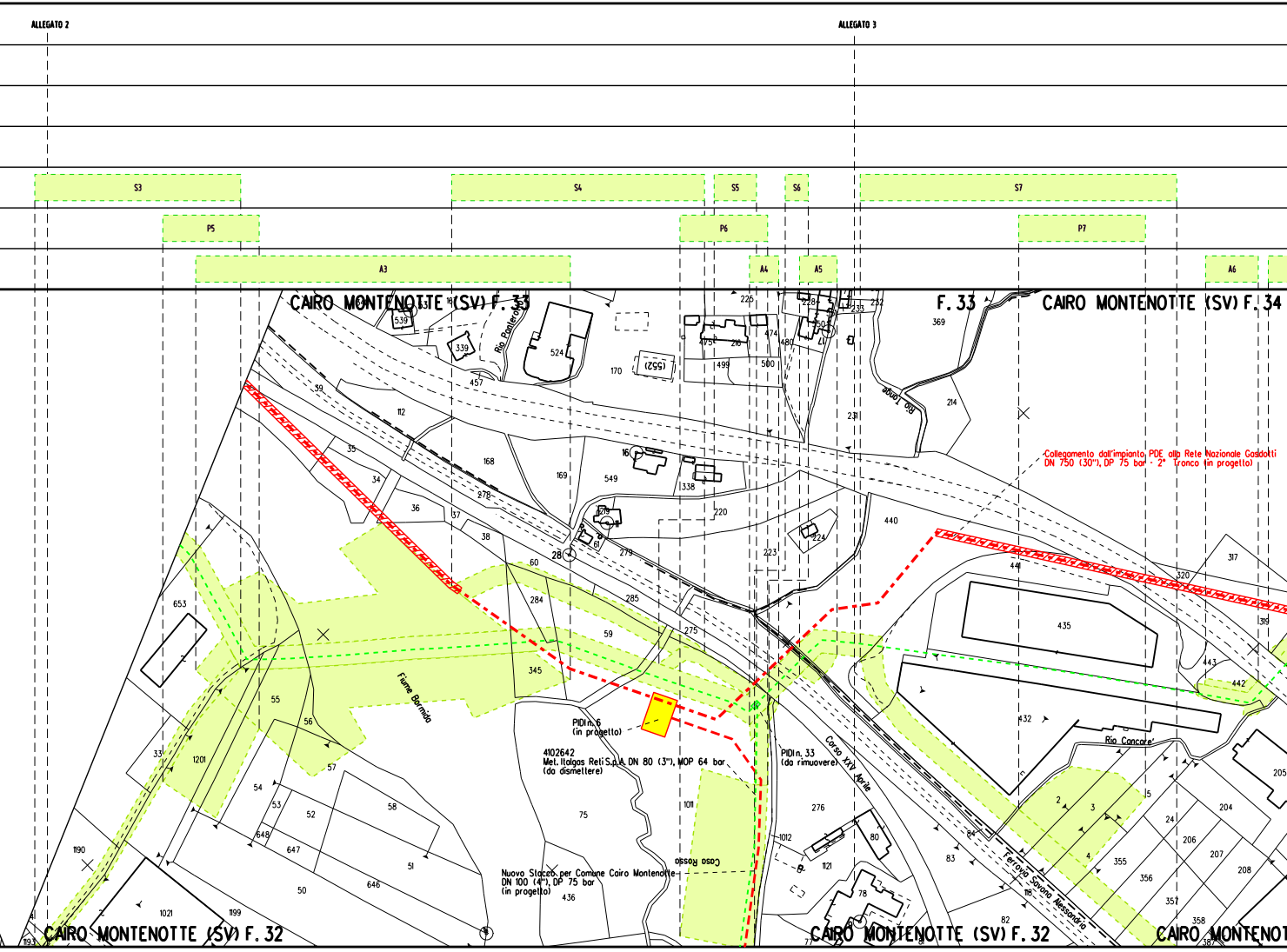
ALLEGATO 2
ALLEGATO 3
S3
S4
S5
S6
S7
P5
P6
P7
A3
A4
A5
A6
CAIRO MONTENOTTE (SV) F. 33
F. 33
CAIRO MONTENOTTE (SV) F. 34
CAIRO MONTENOTTE (SV) F. 32
CAIRO MONTENOTTE (SV) F. 32
CAIRO MONTENOTTE
Collegamento dall'impianto PDE alla Rete Nazionale Gasdotti
DN 750 (30"), DP 75 bar - 2° Tronco (in progetto)
PIDI n. 6
(in progetto)
4102642
Met. Italgas Reti S.p.A. DN 80 (3"), MOP 64 bar
(da dismettere)
PIDI n. 33
(da rimuovere)
Nuovo Stacco per Comune Cairo Montenotte
DN 100 (4"), DP 75 bar
(in progetto)
Fiume Bormida
Rio Ponterotto
Rio Tanae
Rio Cancare'
Corso XXV Aprile
Ferrovia Savona Alessandria
Casa Rosso
539
339
524
457
170
(552)
225
475
216
474
480
499
500
228
250
233
232
369
214
231
59
112
35
34
36
37
38
168
169
278
16
549
338
220
219
61
28
279
223
224
440
441
435
317
320
319
443
442
432
205
204
206
207
208
355
356
357
358
387
2
3
4
5
24
60
284
285
59
275
345
653
55
56
57
33
1201
54
53
52
58
648
647
51
50
646
75
436
1011
1012
276
80
1121
78
77
83
84
82
1190
1021
1199
1193

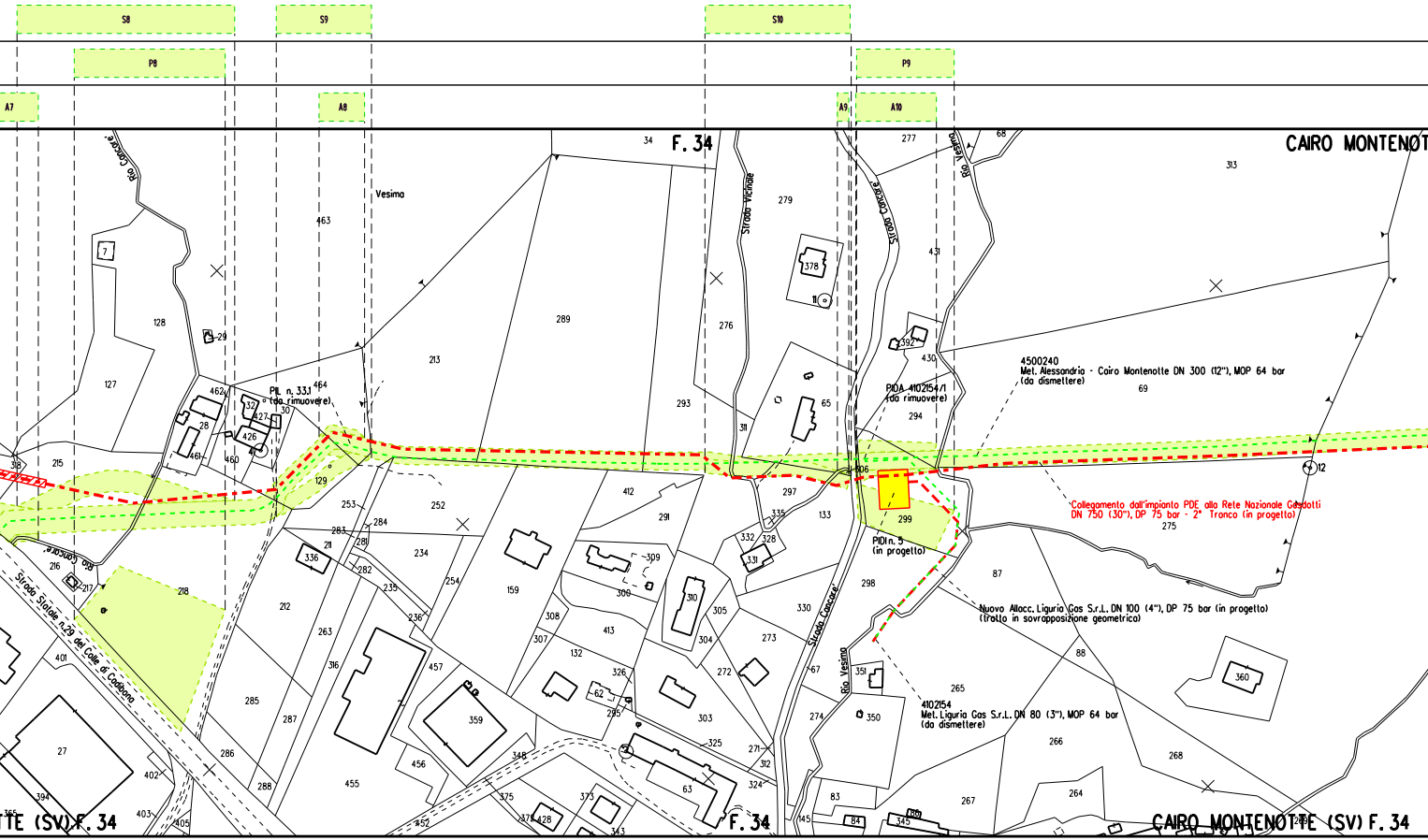

S8
S9
S10
P8
P9
A7
A8
A9
A10
F. 34
CAIRO MONTENOTTE
Vesimo
Rio Concare
Strada Vicinale
Strada Concare'
Rio Vesimo
Strada Statale n.29 del Colle di Cadibona
PIL n. 33.1
(da rimuovere)
PIDA 4102154/1
(da rimuovere)
4500240
Met. Alessandria - Cairo Montenotte DN 300 (12"), MOP 64 bar
(da dismettere)
Collegamento dall'impianto PDE alla Rete Nazionale Gasdotti
DN 750 (30"), DP 75 bar - 2° Tronco (in progetto)
PIDI n. 5
(in progetto)
Nuovo Allacc. Liguria Gas S.r.L. DN 100 (4"), DP 75 bar (in progetto)
(tratto in sovrapposizione geometrica)
4102154
Met. Liguria Gas S.r.L. DN 80 (3"), MOP 64 bar
(da dismettere)
TTE (SV) F. 34
F. 34
CAIRO MONTENOTTE (SV) F. 34
463
464
213
289
293
279
378
276
311
65
277
68
313
431
392
430
69
294
306
299
297
133
275
12
87
88
360
298
265
266
268
264
267
351
350
274
83
84
345
145
330
273
272
303
325
271
312
324
63
335
332
328
331
412
291
309
300
310
305
304
413
132
326
62
295
308
307
159
252
234
254
235
236
212
263
316
287
285
286
288
455
456
457
359
348
375
373
428
343
452
405
403
402
394
27
401
218
216
217
336
211
283
281
282
284
253
129
462
32
427
30
426
461
460
28
29
7
128
127
215
318

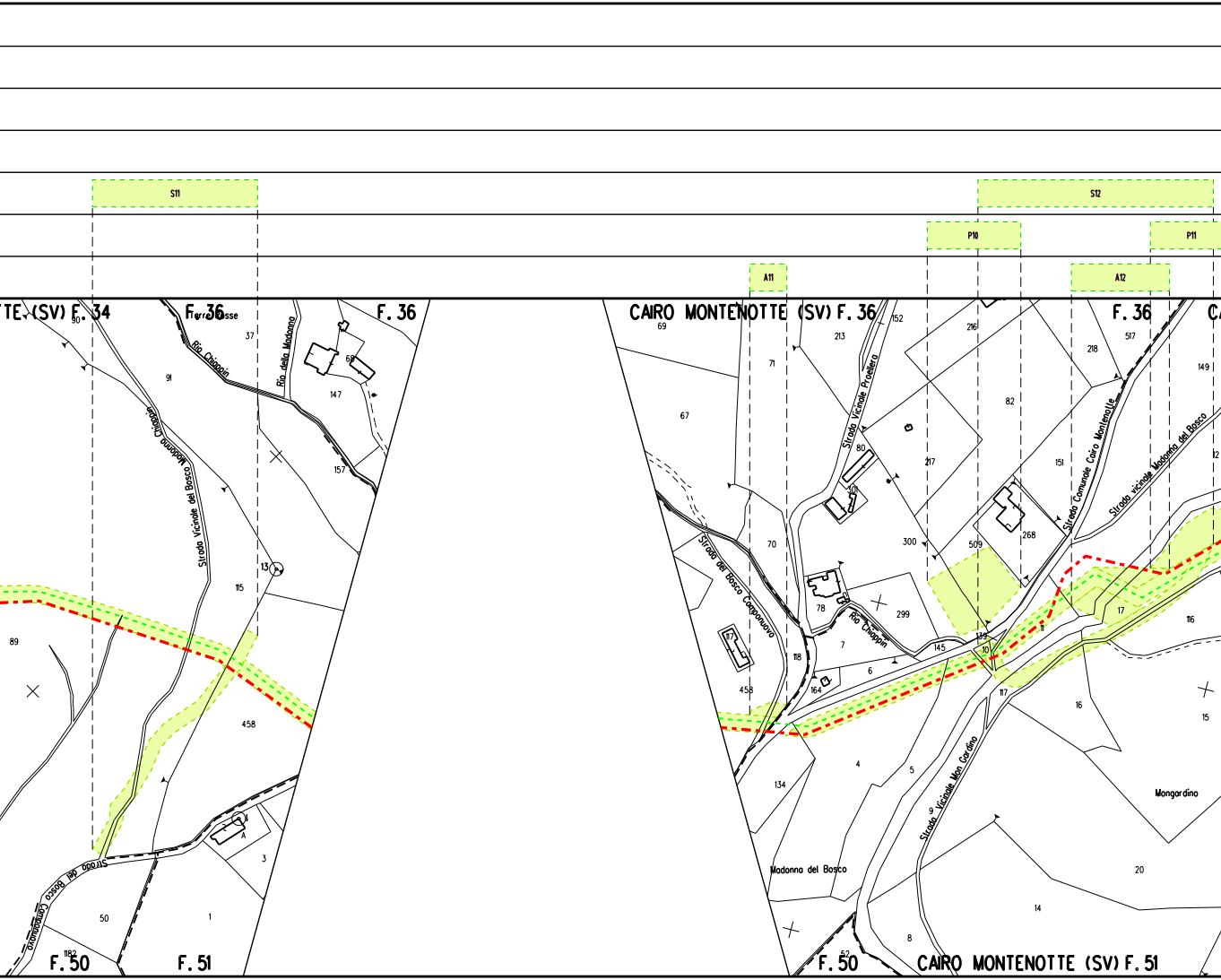
S11
S12
P10
P11
A11
A12
TE (SV) F. 34
F. 36
F. 36
CAIRO MONTENOTTE (SV) F. 36
F. 36
Terre Basse
Rio Chiappin
Rio della Madonna
Strada Vicinale del Bosco
Madonna del Bosco
Strada del Bosco Corponuovo
Strada Vicinale Praellero
Strada Comunale Cairo Montenotte
Strada vicinale Madonna del Bosco
Rio Chiappin
Strada Vicinale Mon Gardino
Madonna del Bosco
Mongardino
90
37
91
68
147
157
13
115
89
458
3
50
1
1182
69
213
152
216
218
517
149
71
67
80
82
217
151
70
300
509
268
78
299
7
145
139
10
17
116
6
164
118
458
117
16
15
134
4
5
9
14
20
8
52
F. 50
F. 51
F. 50
CAIRO MONTENOTTE (SV) F. 51

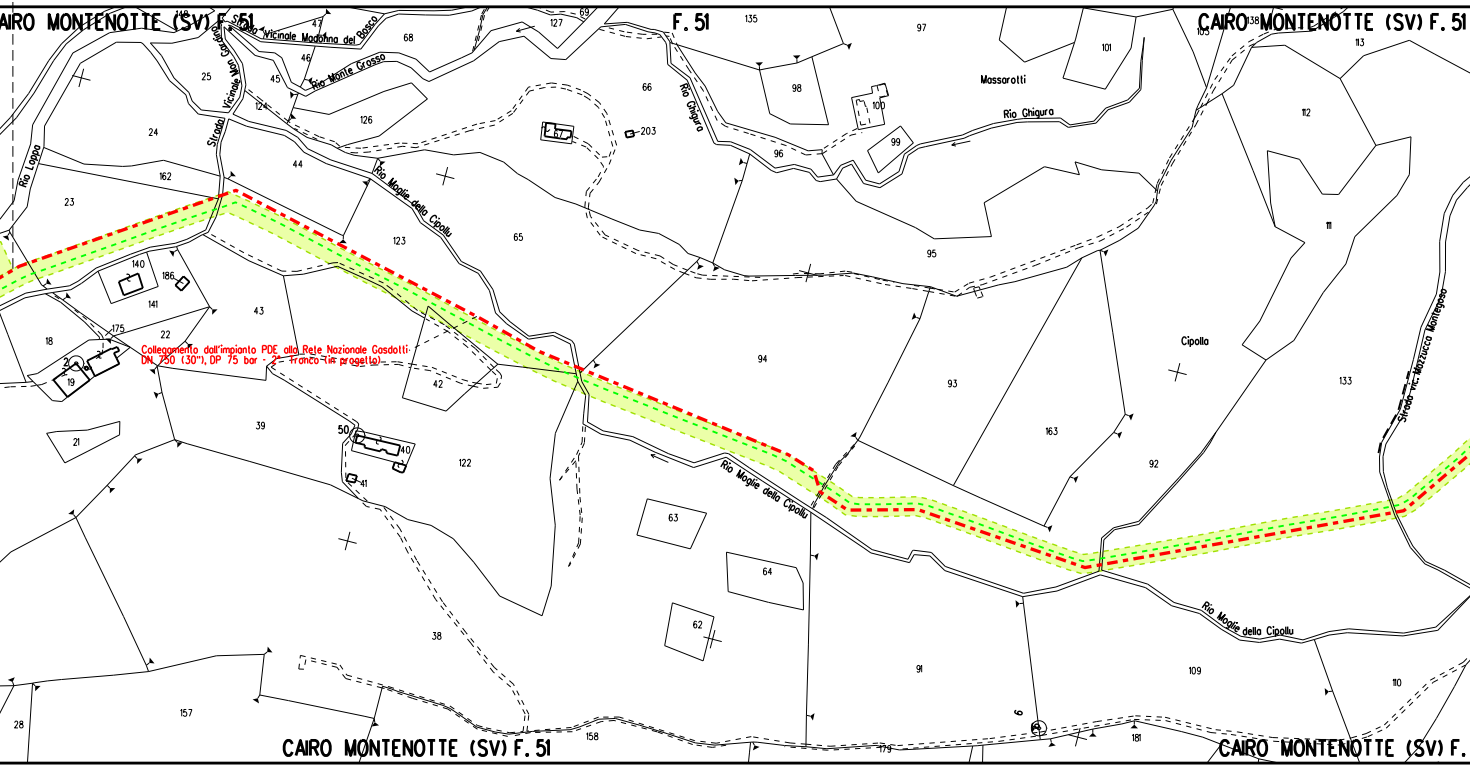
AIRO MONTENOTTE (SV) F. 51
F. 51
CAIRO MONTENOTTE (SV) F. 51
Strada Vicinale Madonna del Bosco
Rio Monte Grosso
Strada Vicinale Mon Gardino
Strada
Rio Loppo
Rio Moglie della Cipollu
Rio Chigura
Massarotti
Rio Chigura
Cipolla
Strada Vic. Mozzucco Montegoso
Rio Moglie della Cipollu
Rio Moglie della Cipollu
Collegamento dall'impianto PDE alla Rete Nazionale Gasdotti
DN 750 (30"), DP 75 bar - 2° Tronco (in progetto)
148
47
68
127
69
135
97
101
138
103
113
25
45
46
124
126
66
203
67
98
100
99
96
112
111
24
162
23
44
123
65
95
140
186
141
175
22
43
18
19
42
94
93
163
92
133
21
39
50
40
41
122
63
64
62
38
91
109
110
28
157
158
179
181
9
CAIRO MONTENOTTE (SV) F. 51
CAIRO MONTENOTTE (SV) F.

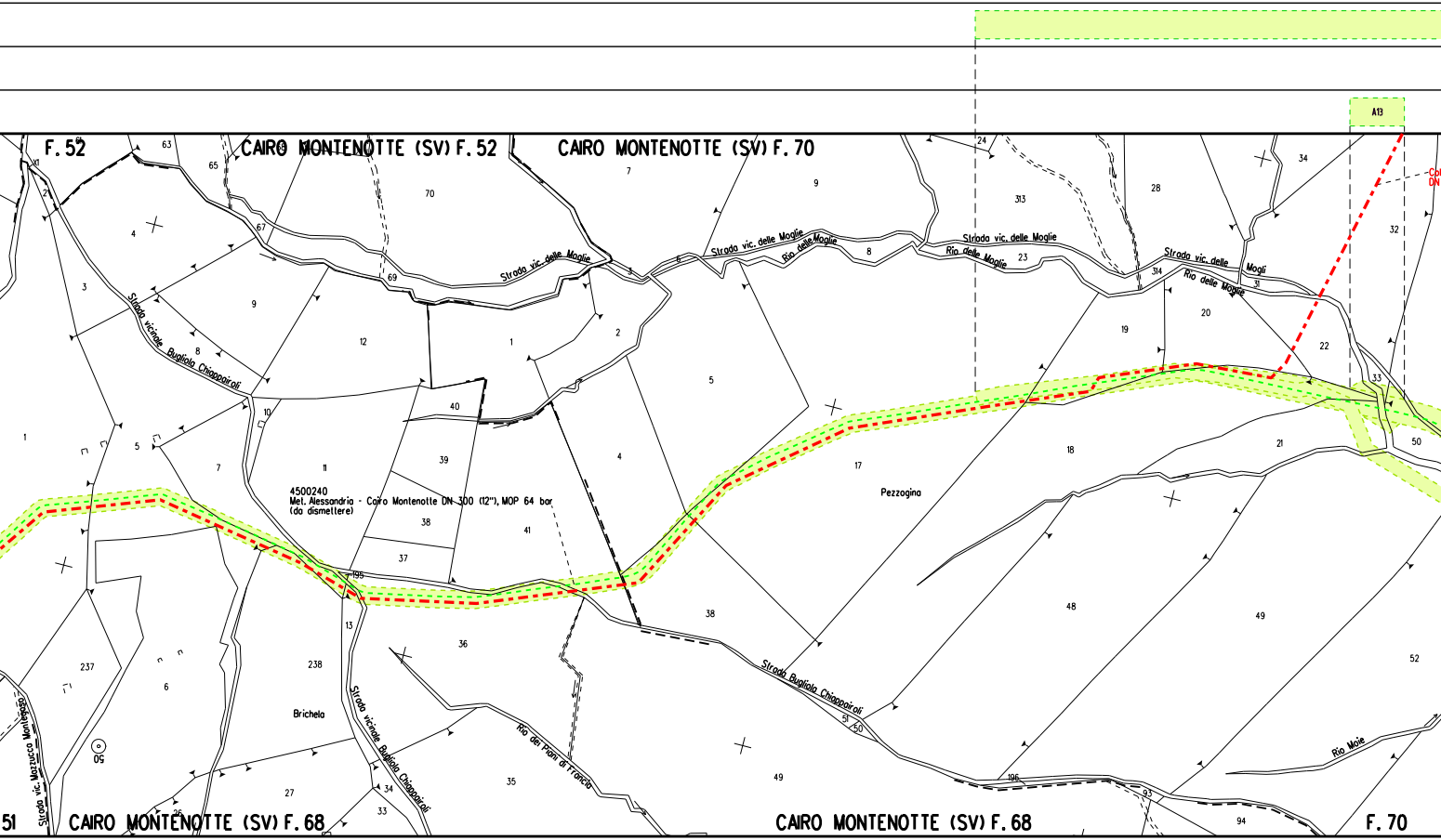
A13
F. 52
CAIRO MONTENOTTE (SV) F. 52
CAIRO MONTENOTTE (SV) F. 70
CAIRO MONTENOTTE (SV) F. 68
CAIRO MONTENOTTE (SV) F. 68
F. 70
51
Strada vic. delle Moglie
Strada vic. delle Moglie
Strada vic. delle Moglie
Rio delle Moglie
Rio delle Moglie
Rio delle Moglie
Strada vicinale Bugliola Chiappairoli
Strada Bugliola Chiappairoli
Strada vicinale Bugliola Chiappairoli
Strada vic. Mazzucco Montepiano
Rio dei Piani di Francia
Rio Maie
Pezzogina
Brichela
4500240
Met. Alessandria - Cairo Montenotte DN 300 (12"), MOP 64 bar
(da dismettere)
Col
DN
63
65
70
7
9
24
313
28
34
32
4
3
67
9
69
5
6
8
23
314
31
20
19
22
12
1
2
8
10
40
39
5
18
33
50
21
1
5
7
11
38
41
4
17
37
195
13
36
38
48
49
52
237
6
238
50
51
49
196
93
94
35
27
34
33
26

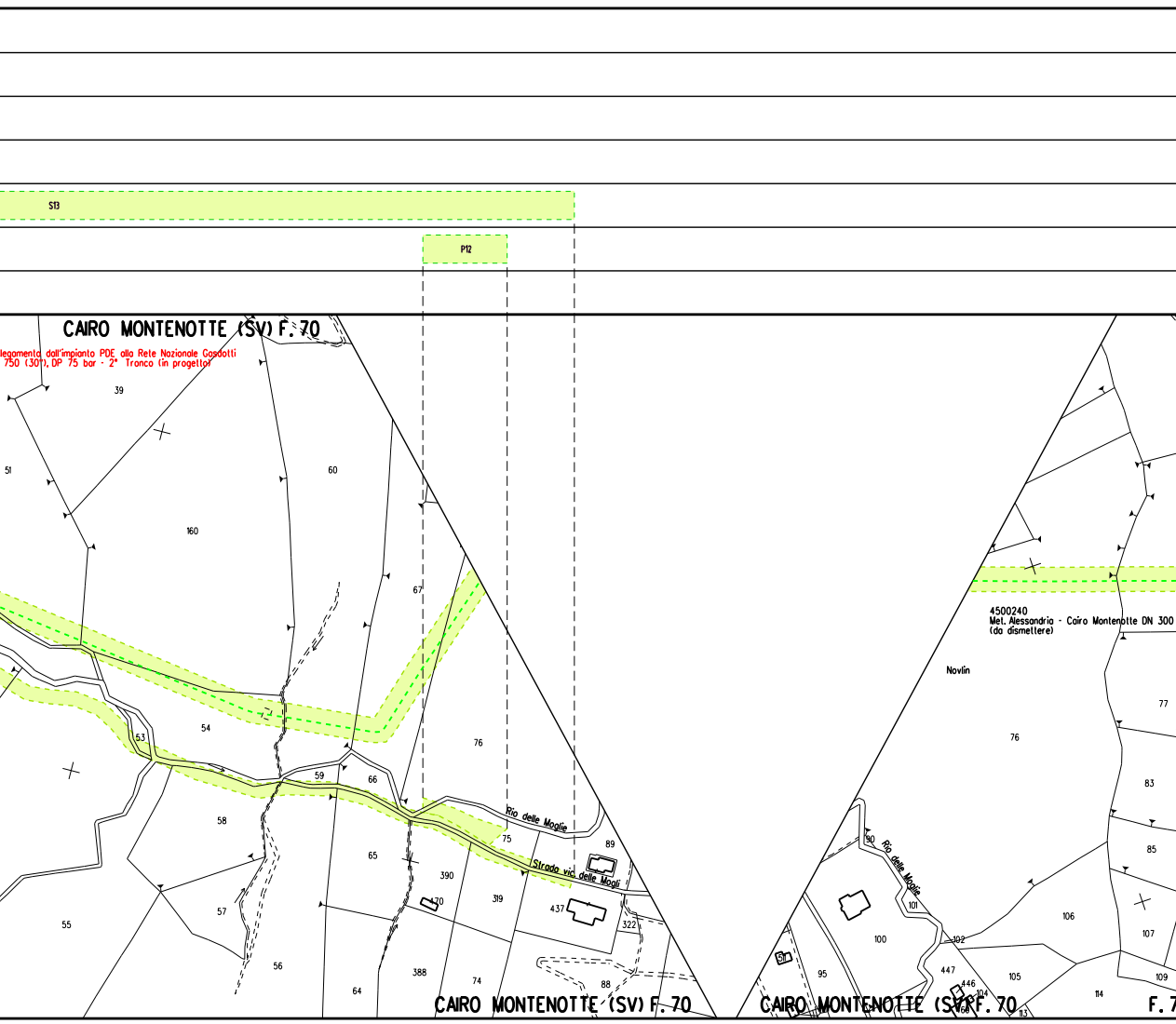
S13
P12
CAIRO MONTENOTTE (SV) F. 70
llegamento dall'impianto PDE alla Rete Nazionale Gasdotti
750 (30"), DP 75 bar - 2° Tronco (in progetto)
39
51
60
160
67
54
53
59
66
76
58
65
390
319
75
89
437
322
170
57
55
56
388
74
64
88
Rio delle Mogle
Strada vic. delle Mogli
CAIRO MONTENOTTE (SV) F. 70
4500240
Met. Alessandria - Cairo Montenotte DN 300
(da dismettere)
Novlin
76
77
83
85
90
Rio delle Mogle
101
106
107
100
102
447
446
104
105
95
51
114
109
113
CAIRO MONTENOTTE (SV) F. 70
F. 7

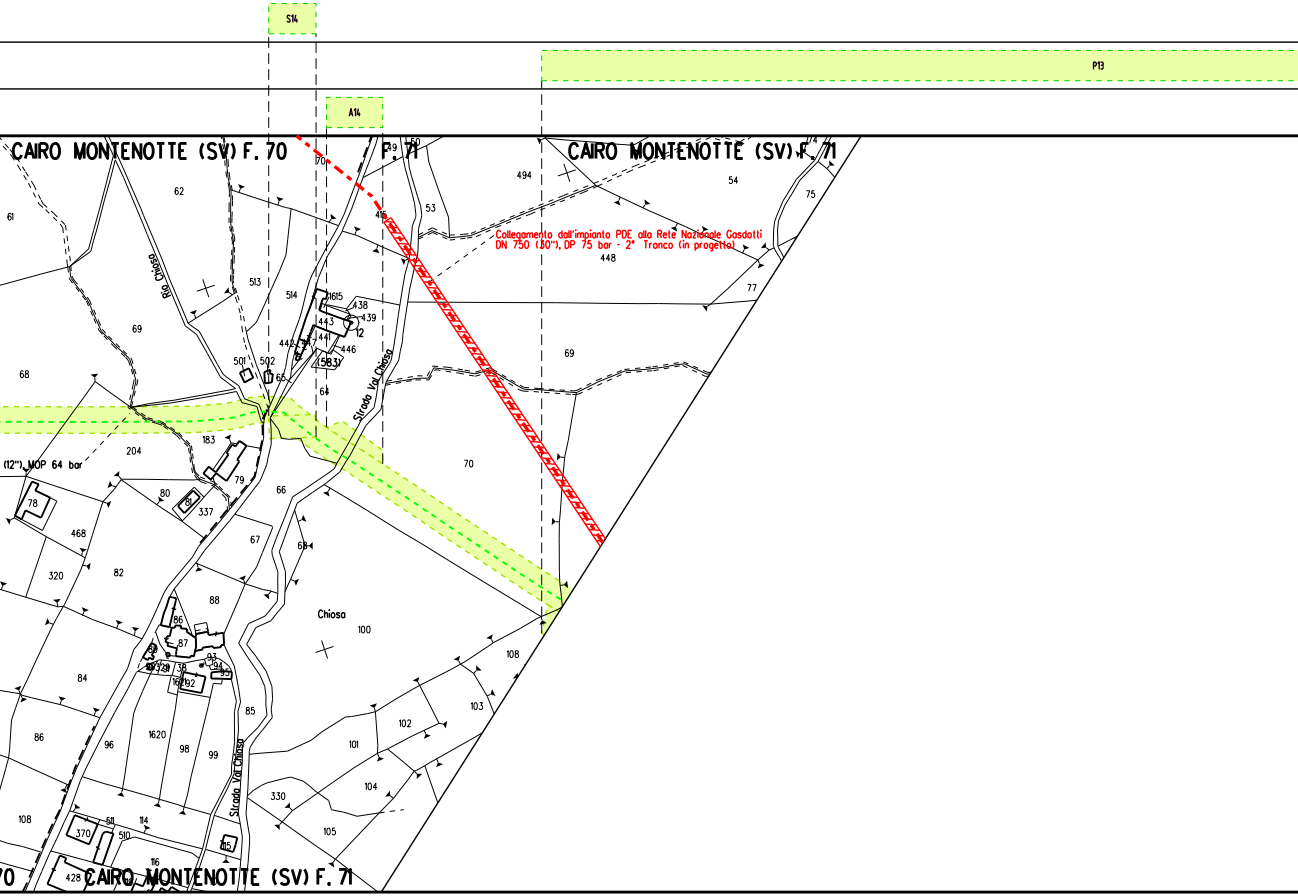
S14
P13
A14
CAIRO MONTENOTTE (SV) F. 70
F. 71
CAIRO MONTENOTTE (SV) F. 71
Collegamento dall'impianto PDE alla Rete Nazionale Gasdotti
DN 750 (30"), DP 75 bar - 2° Tronco (in progetto)
(12"), MOP 64 bar
Rio Chiosa
Strada Val Chiosa
Chiosa
Strada Val Chiosa
CAIRO MONTENOTTE (SV) F. 71
494
54
75
77
448
69
70
53
415
62
61
513
514
69
68
501
502
65
1615
438
439
443
12
442
441
446
5831
64
204
183
79
78
80
81
337
66
67
68
468
320
82
88
86
87
100
108
103
102
101
104
330
105
84
86
96
1620
98
99
85
108
370
511
510
114
116
428
115

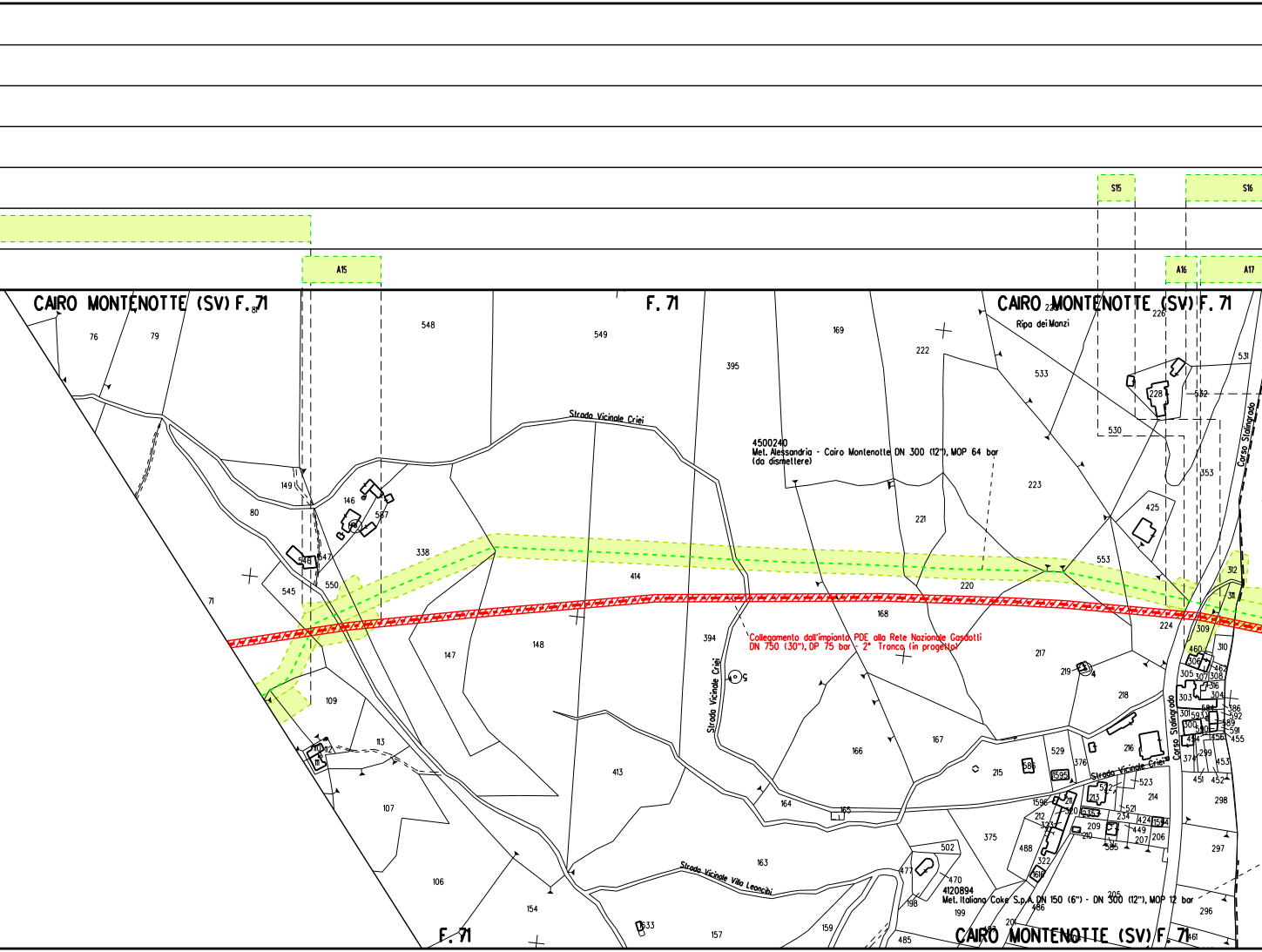
A15
S15
S16
A16
A17
CAIRO MONTENOTTE (SV) F. 71
F. 71
CAIRO MONTENOTTE (SV) F. 71
Ripa dei Manzi
Strada Vicinale Criei
4500240
Met. Alessandria - Cairo Montenotte DN 300 (12"), MOP 64 bar
(da dismettere)
Corso Stalingrado
Collegamento dall'impianto PDE alla Rete Nazionale Gasdotti
DN 750 (30"), DP 75 bar - 2° Tronco (in progetto)
Strada Vicinale Criei
Strada Vicinale Criei
Strada Vicinale Villa Leoncini
Corso Stalingrado
4120894
Met. Italiana Coke S.p.A. DN 150 (6") - DN 300 (12"), MOP 12 bar
F. 71
CAIRO MONTENOTTE (SV) F. 71
76
79
548
549
395
169
222
533
226
228
531
532
530
353
223
425
553
312
311
309
149
146
587
80
338
414
221
220
168
224
548
547
545
550
71
147
148
394
217
219
218
109
113
107
106
154
413
164
165
166
167
163
157
633
159
375
502
477
470
198
199
488
322
1616
209
210
206
207
449
297
296
205
486
485
201
461
298
215
529
376
1595
214
523
521
216
586
453
452
451
374
299
455
310
462
308
305
307
306
304
303
386
592
591
234
424
1594
212
323
1590
213
522

ALLEGATO 4

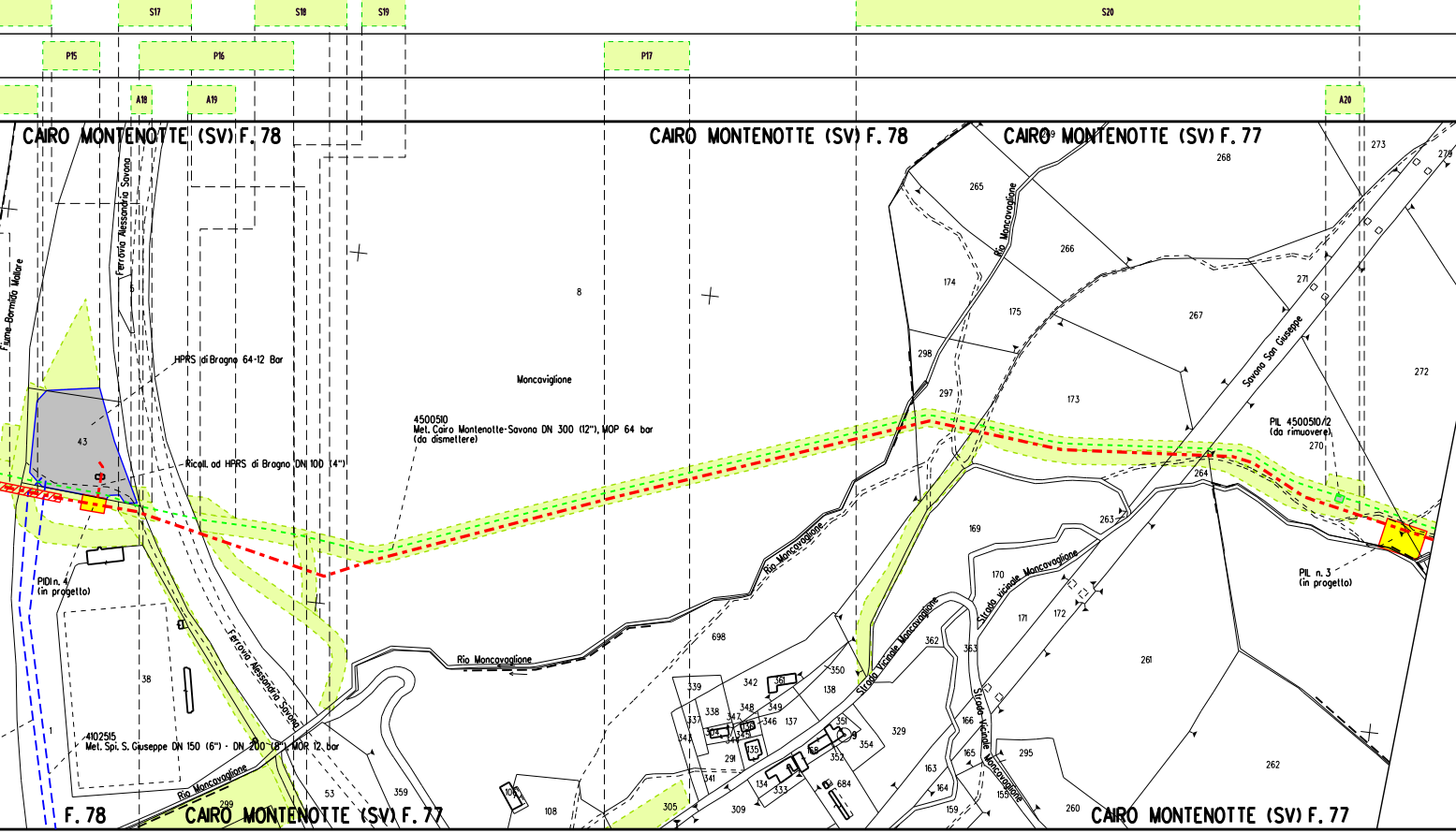
S17
S18
S19
S20
P15
P16
P17
A18
A19
A20
CAIRO MONTENOTTE (SV) F. 78
CAIRO MONTENOTTE (SV) F. 78
CAIRO MONTENOTTE (SV) F. 77
F. 78
CAIRO MONTENOTTE (SV) F. 77
CAIRO MONTENOTTE (SV) F. 77
Fiume Bormida Mallare
Ferrovia Alessandria Savona
HPRS di Bragno 64-12 Bar
Ricoll. ad HPRS di Bragno DN 100 (4")
43
PIDI n. 4
(in progetto)
38
1
4102515
Met. Spi. S. Giuseppe DN 150 (6") - DN 200 (8"), MOP 12 bar
Ferrovia Alessandria Savona
Rio Moncavaglione
299
53
359
8
Moncaviglione
4500510
Met. Cairo Montenotte-Savona DN 300 (12"), MOP 64 bar
(da dismettere)
Rio Moncavaglione
Rio Moncavaglione
698
108
305
309
Rio Moncavaglione
265
268
273
274
174
266
175
267
271
298
297
173
272
Savona San Giuseppe
PIL 4500510/2
(da rimuovere)
270
264
263
169
170
Strada vicinale Moncavaglione
171
172
PIL n. 3
(in progetto)
Strada vicinale Moncavaglione
362
363
Strada Vicinale Moncavaglione
261
339
342
361
350
138
338
347
348
349
337
346
137
351
329
354
291
135
352
341
134
333
684
166
165
163
164
159
155
295
262
260

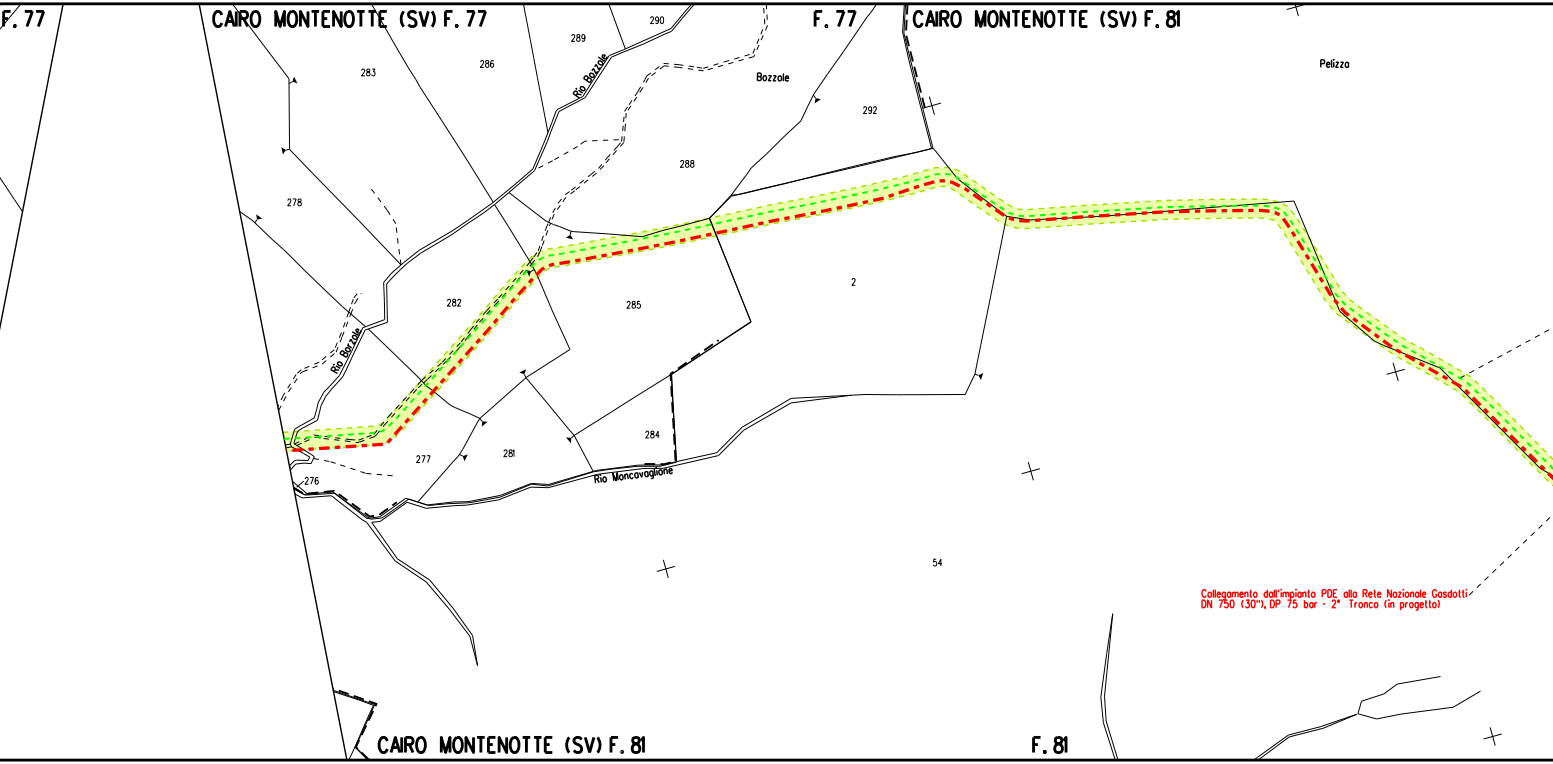
F. 77
CAIRO MONTENOTTE (SV) F. 77
290
289
286
283
Rio Bozzole
F. 77
Bozzole
CAIRO MONTENOTTE (SV) F. 81
Pelizza
292
288
278
282
285
2
Rio Bozzole
284
281
277
276
Rio Moncavaglione
54
Collegamento dall'impianto PDE alla Rete Nazionale Gasdotti
DN 750 (30"), DP 75 bar - 2° Tronco (in progetto)
CAIRO MONTENOTTE (SV) F. 81
F. 81

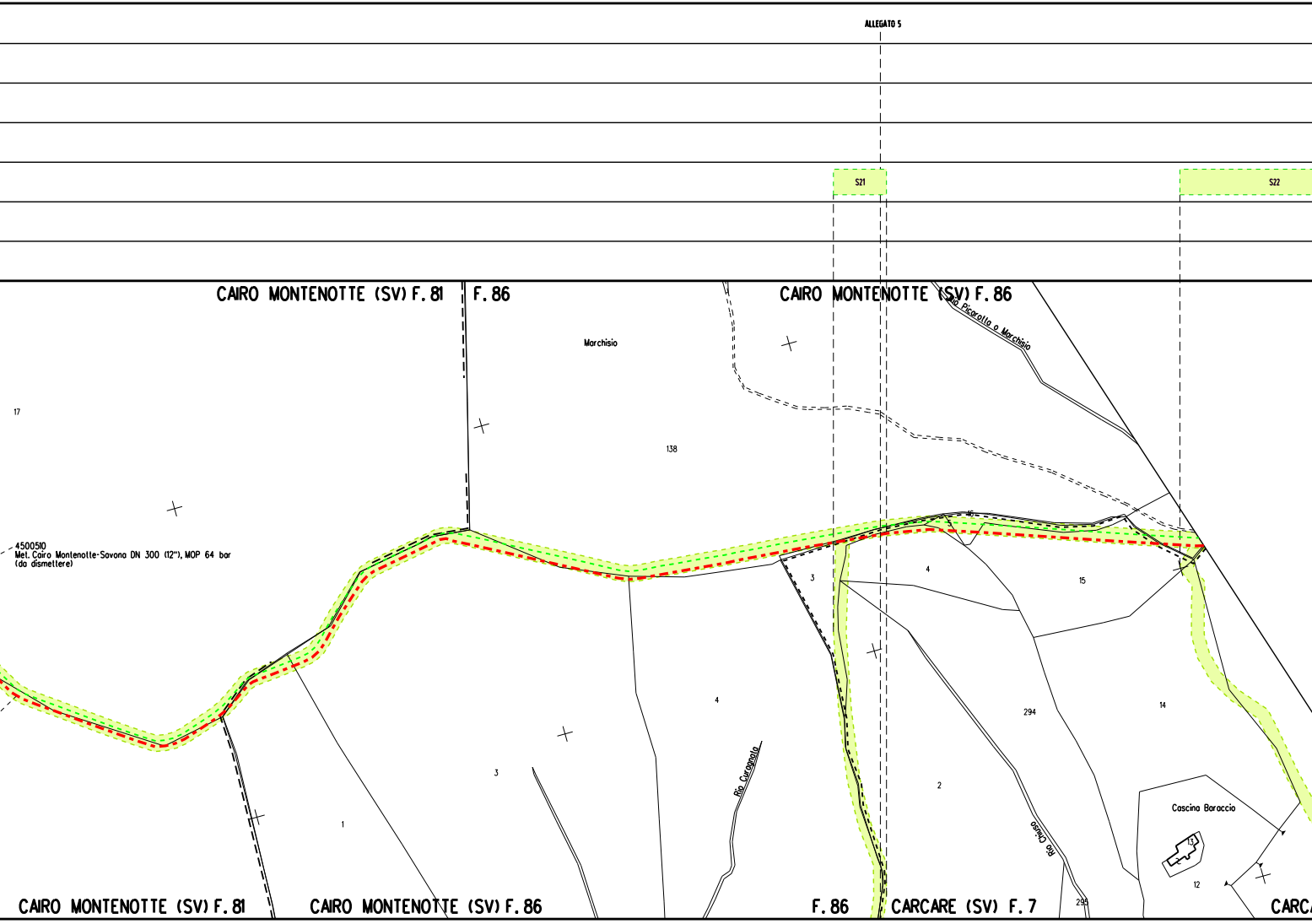
ALLEGATO 5
S21
S22
CAIRO MONTENOTTE (SV) F. 81
F. 86
CAIRO MONTENOTTE (SV) F. 86
io Picarolla o Marchisio
Marchisio
17
138
4500510
Met. Cairo Montenotte-Savona DN 300 (12"), MOP 64 bar
(da dismettere)
46
5
3
4
15
294
14
2
4
3
1
Rio Curagnola
Rio Chiuso
Cascina Baraccio
13
12
295
CAIRO MONTENOTTE (SV) F. 81
CAIRO MONTENOTTE (SV) F. 86
F. 86
CARCARE (SV) F. 7
CARCA

ALLEGATO 6

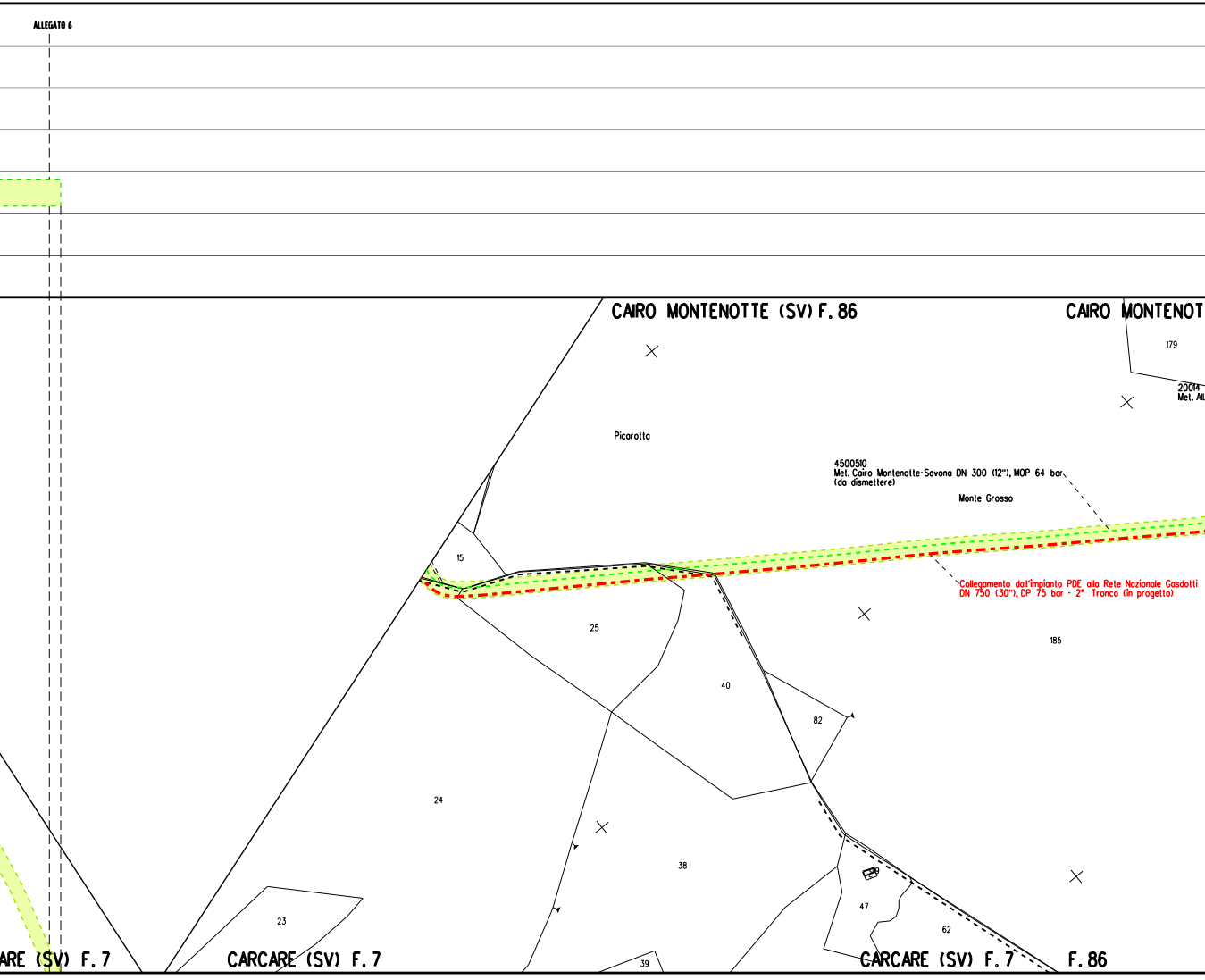
CAIRO MONTENOTTE (SV) F. 86
CAIRO MONTENOT
179
20014
Met. All
Picarotta
4500510
Met. Cairo Montenotte-Savona DN 300 (12"), MOP 64 bar
(da dismettere)
Monte Grosso
Collegamento dall'impianto PDE alla Rete Nazionale Gasdotti
DN 750 (30"), DP 75 bar - 2° Tronco (in progetto)
15
25
40
82
185
24
38
23
39
47
62
ARE (SV) F. 7
CARCARE (SV) F. 7
CARCARE (SV) F. 7
F. 86

ALLEGATO 7

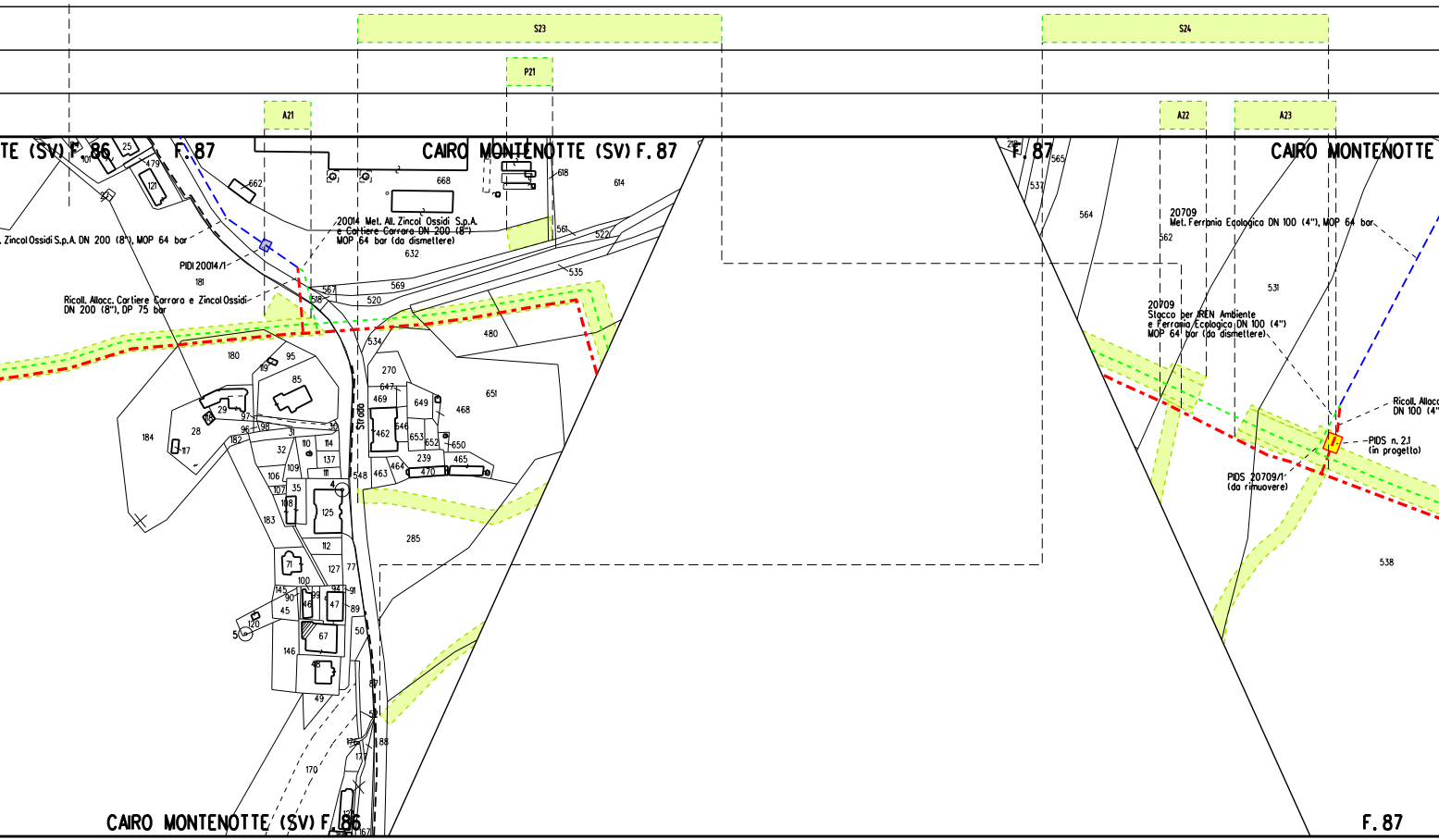
S23
P21
S24
A21
A22
A23
TE (SV) F. 86
F. 87
CAIRO MONTENOTTE (SV) F. 87
F. 87
CAIRO MONTENOTTE
CAIRO MONTENOTTE (SV) F. 86
F. 87
20014 Met. All. Zincol Ossidi S.p.A.
e Cartiere Carrara DN 200 (8")
MOP 64 bar (da dismettere)
. Zincol Ossidi S.p.A. DN 200 (8"), MOP 64 bar
PIDI 20014/1
Ricoll. Allacc. Cartiere Carrara e Zincol Ossidi
DN 200 (8"), DP 75 bar
20709
Met. Ferrania Ecologica DN 100 (4"), MOP 64 bar
20709
Stacco per IREN Ambiente
e Ferrania Ecologica DN 100 (4")
MOP 64 bar (da dismettere)
Ricoll. Allacc
DN 100 (4"
PIDS n. 2.1
(in progetto)
PIDS 20709/1
(da rimuovere)
Strada
25
101
479
121
662
668
618
614
561
522
535
632
569
567
518
520
181
480
534
180
95
119
85
270
647
469
649
468
651
29
97
96
98
31
30
184
28
117
182
110
114
32
137
462
646
653
650
652
239
465
464
463
470
548
111
106
109
107
35
4
108
125
183
285
112
71
127
77
100
145
94
91
90
99
46
47
89
45
120
5
67
50
146
48
87
49
52
176
188
170
177
565
537
564
562
531
538

ALLEGATO 8

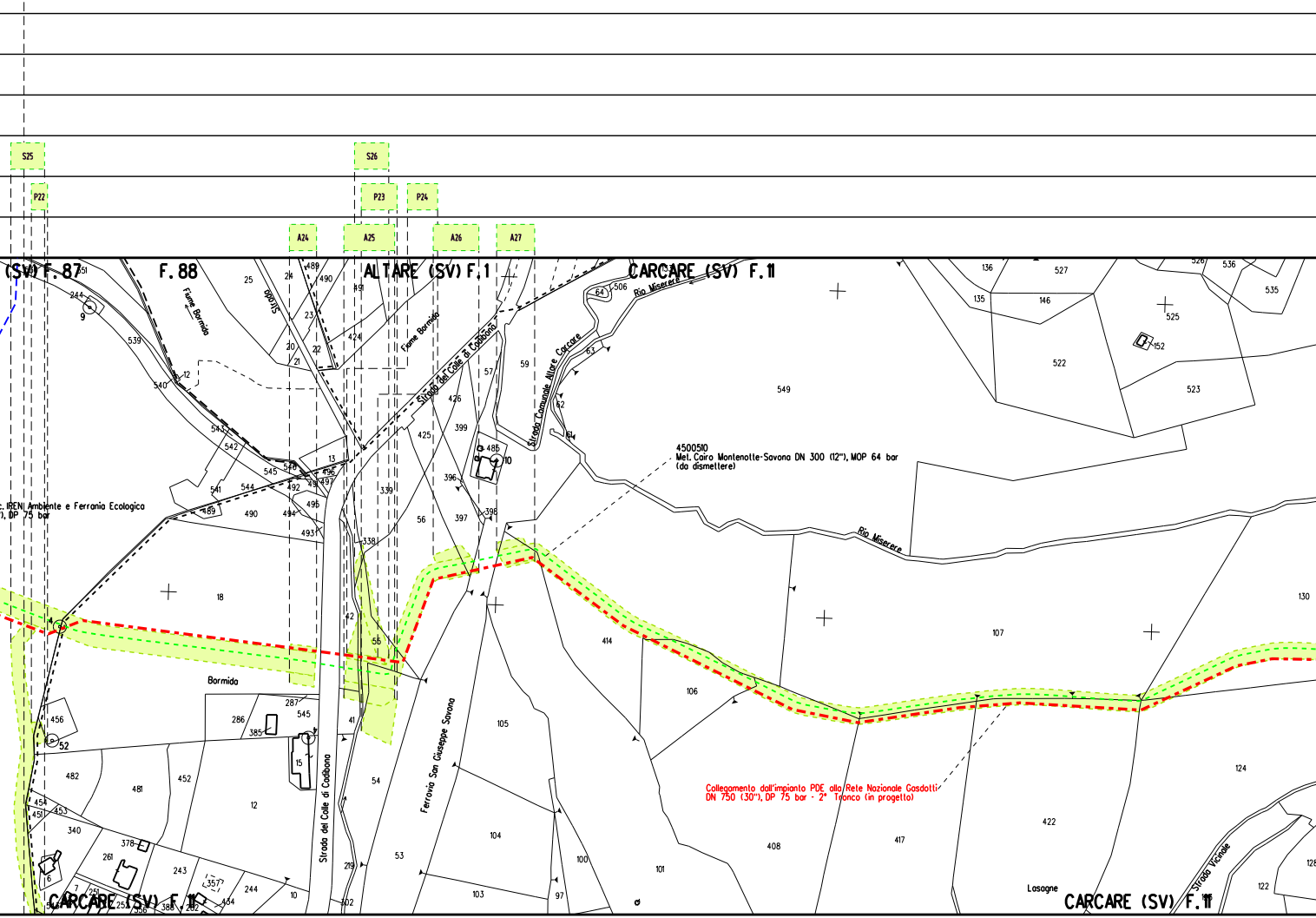
S25
P22
S26
P23
P24
A24
A25
A26
A27
(SV) F.87
F.88
ALTARE (SV) F.1
CARCARE (SV) F.11
Fiume Bormida
Strada
Strada del Colle di Cadibona
Strada Comunale Altare Carcare
Rio Miserere
4500510
Met. Cairo Montenotte-Savona DN 300 (12"), MOP 64 bar
(da dismettere)
c. IREN Ambiente e Ferrania Ecologica
), DP 75 bar
Bormida
Ferrovia San Giuseppe Savona
Collegamento dall'impianto PDE alla Rete Nazionale Gasdotti
DN 750 (30"), DP 75 bar - 2° Tronco (in progetto)
Lasagne
Strada Vicinale
CARCARE (SV) F.11

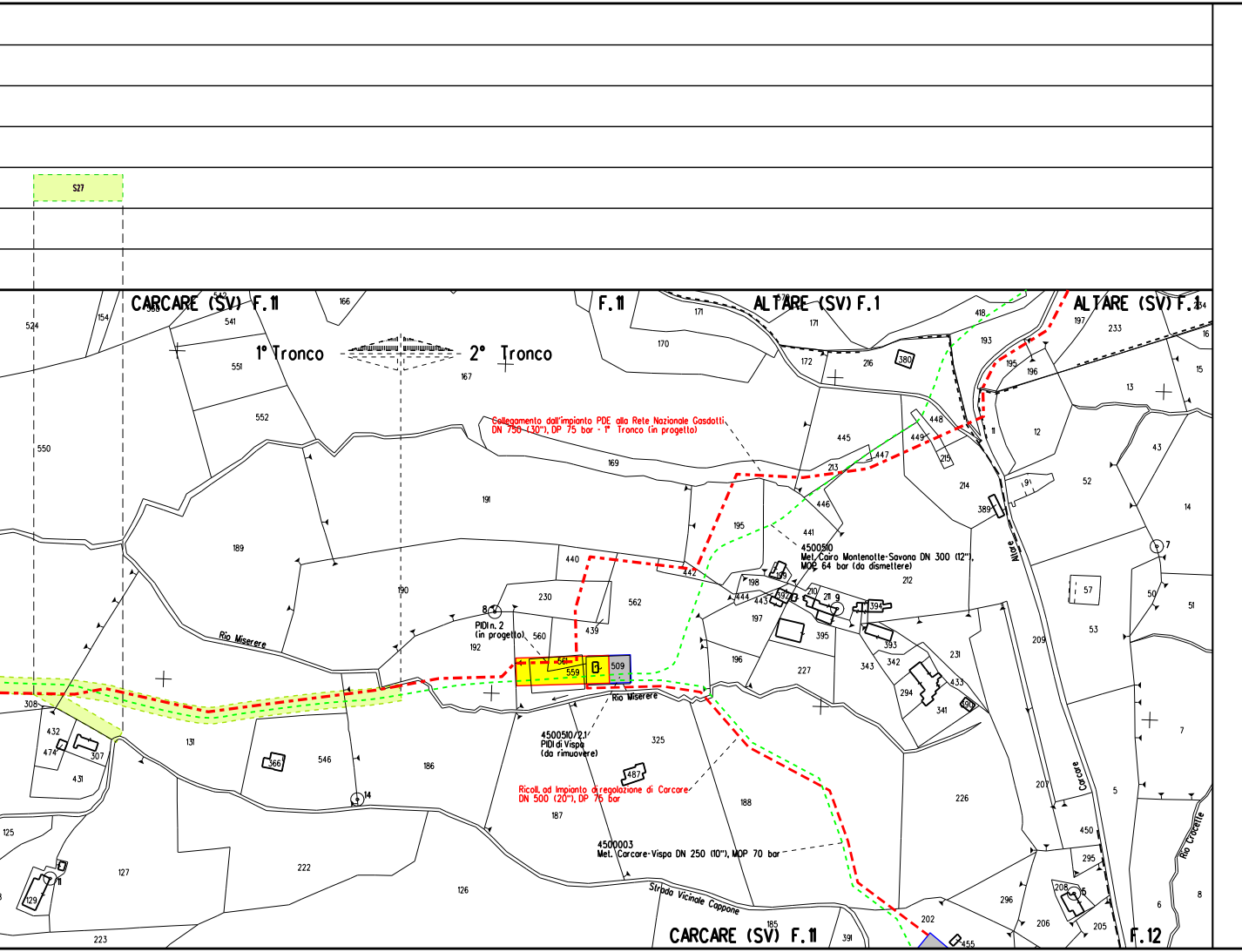
527
CARCARE (SV) F. 11
F. 11
ALTARE (SV) F. 1
ALTARE (SV) F. 1
1° Tronco
2° Tronco
Collegamento dall'impianto PDE alla Rete Nazionale Gasdotti
DN 750 (30"), DP 75 bar - 1° Tronco (in progetto)
4500510
Met. Cairo Montenotte-Savona DN 300 (12"),
MOP 64 bar (da dismettere)
PIDI n. 2
(in progetto)
Rio Miserere
Rio Miserere
4500510/2.1
PIDI di Vispa
(da rimuovere)
Ricoll. ad Impianto di regolazione di Carcare
DN 500 (20"), DP 75 bar
4500003
Met. Carcare-Vispa DN 250 (10"), MOP 70 bar
Strada Vicinale Cappone
Altare
Carcare
Rio Crocette
CARCARE (SV) F. 11
F. 12
8
9
7
11
14
524
550
154
541
551
552
166
167
171
170
172
216
380
418
193
195
196
197
233
13
15
16
12
43
52
14
445
448
449
447
215
213
214
389
169
191
189
195
441
446
440
442
198
199
392
444
443
210
211
394
212
230
562
439
560
192
190
561
559
509
197
395
227
196
343
342
393
231
294
433
341
390
209
53
57
50
51
7
5
207
450
295
208
205
206
296
202
455
391
185
325
487
188
226
187
126
308
432
474
307
431
131
366
546
186
125
127
129
222
223
8

ALLEGATO 1

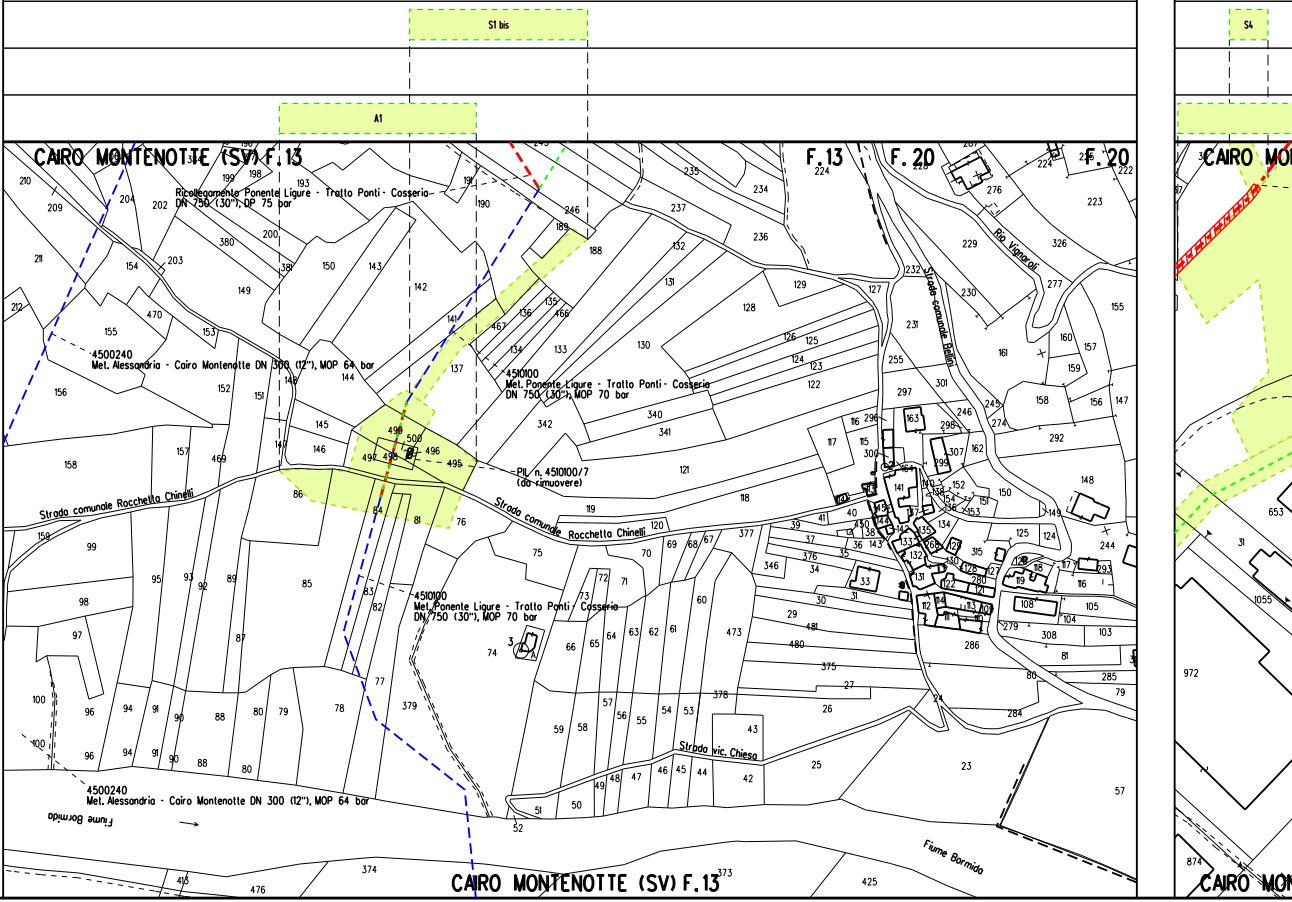
S1 bis
A1
S4
CAIRO MONTENOTTE (SV) F.13
F.13
F.20
F.20
Ricollegamento Ponente Ligure - Tratto Ponti - Cosseria
DN 750 (30"), DP 75 bar
4500240
Met. Alessandria - Cairo Montenotte DN 300 (12"), MOP 64 bar
4510100
Met. Ponente Ligure - Tratto Ponti - Cosseria
DN 750 (30"), MOP 70 bar
PIL n. 4510100/7
(da rimuovere)
Strada comunale Rocchetta Chinelli
Strada comunale Rocchetta Chinelli
Strada comunale Bellini
Rio Vignaroli
4510100
Met. Ponente Ligure - Tratto Ponti - Cosseria
DN 750 (30"), MOP 70 bar
Strada vic. Chiesa
4500240
Met. Alessandria - Cairo Montenotte DN 300 (12"), MOP 64 bar
Fiume Bormida
Fiume Bormida
CAIRO MONTENOTTE (SV) F.13
CAIRO MON

ALLEGATO 2

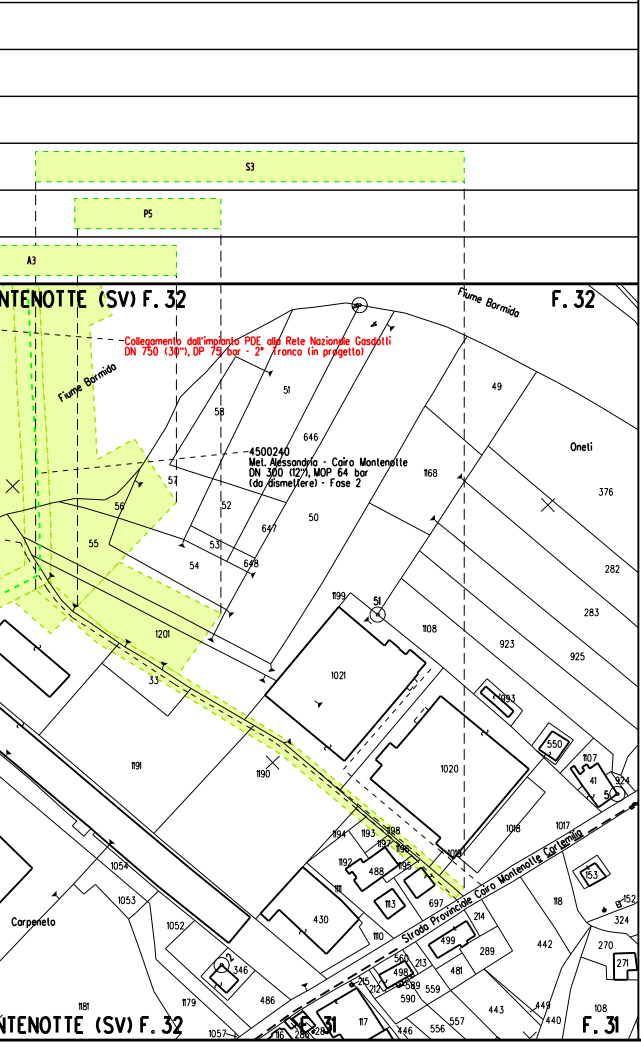
S3
P5
A3
NTENOTTE (SV) F. 32
F. 32
Fiume Bormida
Collegamento dall'impianto PDE alla Rete Nazionale Gasdotti
DN 750 (30"), DP 75 bar - 2° Tronco (in progetto)
4500240
Met. Alessandria - Cairo Montenotte
DN 300 (12"), MOP 64 bar
(da dismettere) - Fase 2
Oneti
Carpeneto
Strada Provinciale Cairo Montenotte Carlemio
NTENOTTE (SV) F. 32
F. 31
F. 31

ALLEGATO 3

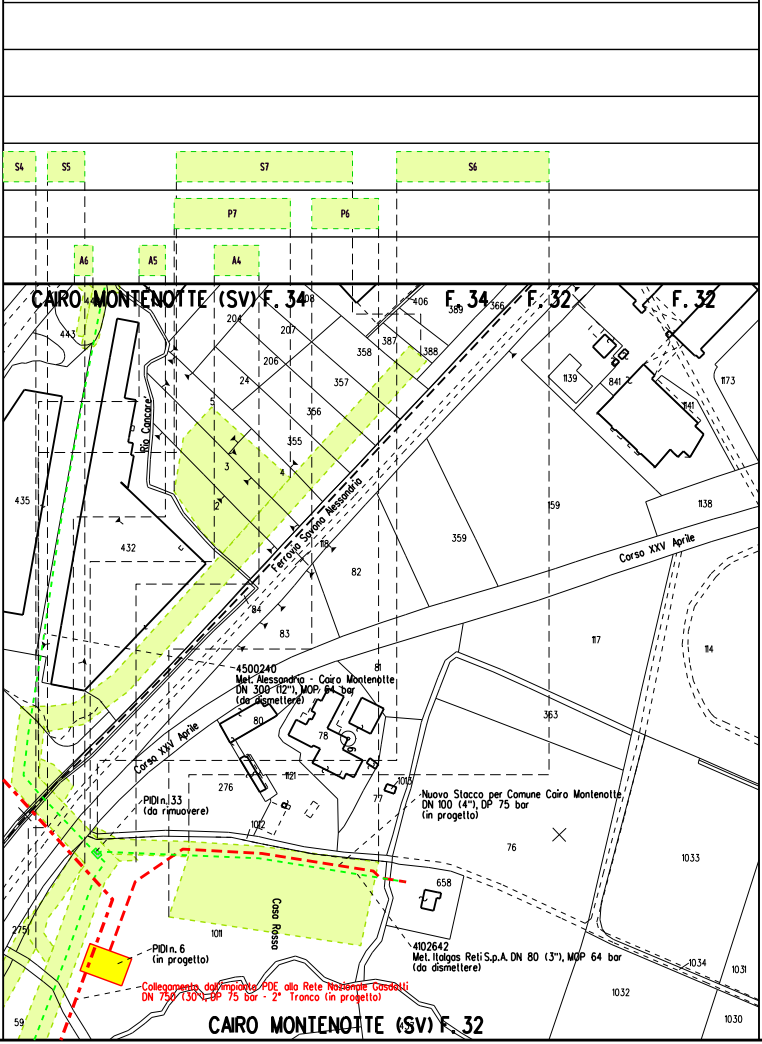
S4
S5
S7
S6
P7
P6
A6
A5
A4
CAIRO MONTENOTTE (SV) F. 34
F. 34
F. 32
F. 32
Rio Cancare
Ferrovia Savona Alessandria
Corso XXV Aprile
Corso XXV Aprile
4500240
Met. Alessandria - Cairo Montenotte
DN 300 (12"), MOP 64 bar
(da dismettere)
PIDI n. 33
(da rimuovere)
Nuovo Stacco per Comune Cairo Montenotte
DN 100 (4"), DP 75 bar
(in progetto)
Casa Rossa
PIDI n. 6
(in progetto)
4102642
Met. Italgas Reti S.p.A. DN 80 (3"), MOP 64 bar
(da dismettere)
Collegamento dall'impianto PDE alla Rete Nazionale Gasdotti
DN 750 (30"), DP 75 bar - 2° Tronco (in progetto)
CAIRO MONTENOTTE (SV) F. 32

ALLEGATO 4

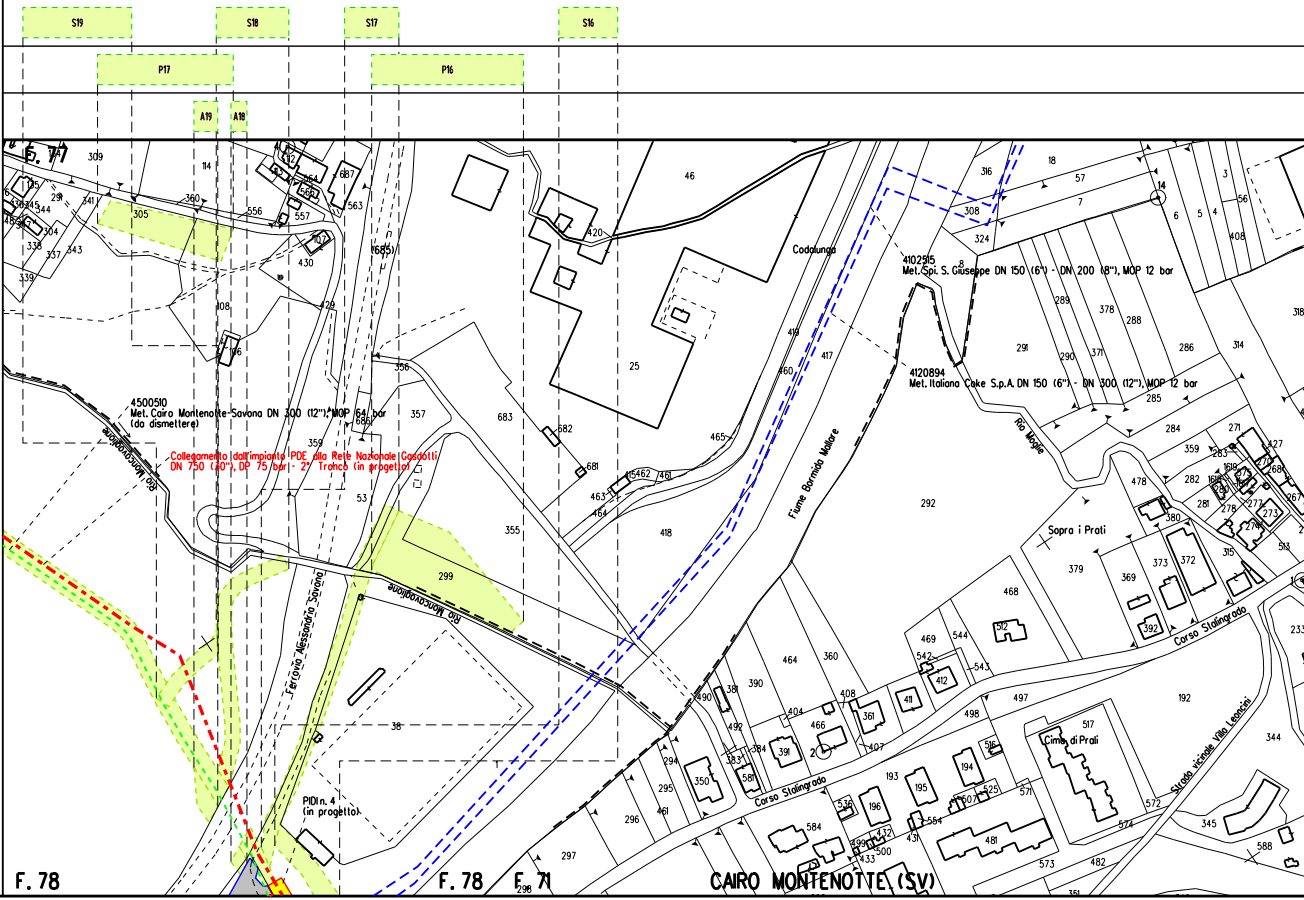
S19
S18
S17
S16
P17
P16
A19
A18
F. 71
4500510
Met. Cairo Montenotte-Savona DN 300 (12"), MOP 64 bar
(da dismettere)
Collegamento dall'impianto PDE alla Rete Nazionale Gasdotti
DN 750 (30"), DP 75 bar - 2° Tronco (in progetto)
Rio Moncavaglione
Ferrovia Alessandria Savona
PIDI n. 4
(in progetto)
Codalunga
Fiume Bormida Mallare
4102515
Met. Spi. S. Giuseppe DN 150 (6") - DN 200 (8"), MOP 12 bar
4120894
Met. Italiana Coke S.p.A. DN 150 (6") - DN 300 (12"), MOP 12 bar
Rio Moglie
Sopra i Prati
Corso Stalingrado
Cima di Prati
Strada vicinale Villa Leoncini
F. 78
F. 78
F. 71
CAIRO MONTENOTTE (SV)

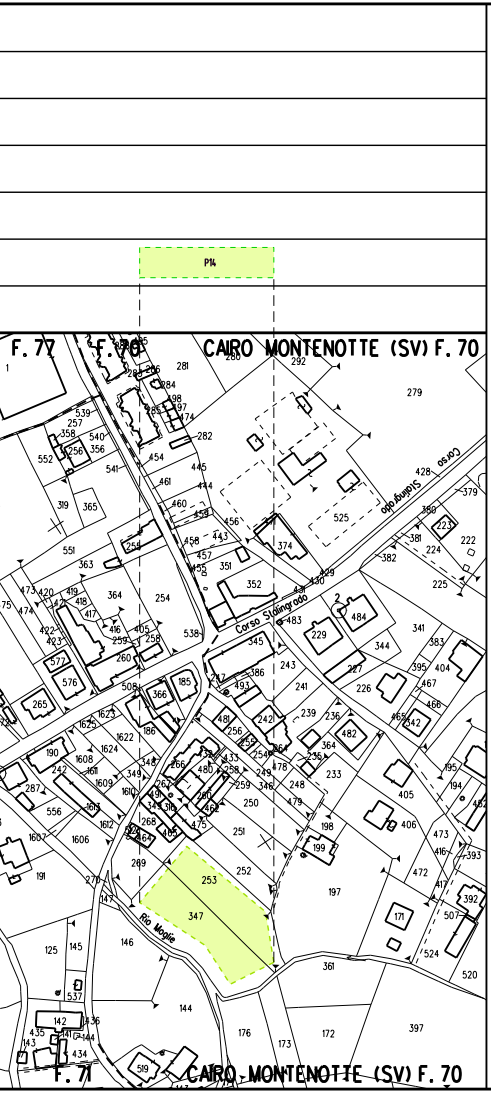
P14
F. 77
F. 76
CAIRO MONTENOTTE (SV) F. 70
Corso Stalingrado
Corso Stalingrado
Rio Moglie
253
347
F. 71
CAIRO MONTENOTTE (SV) F. 70

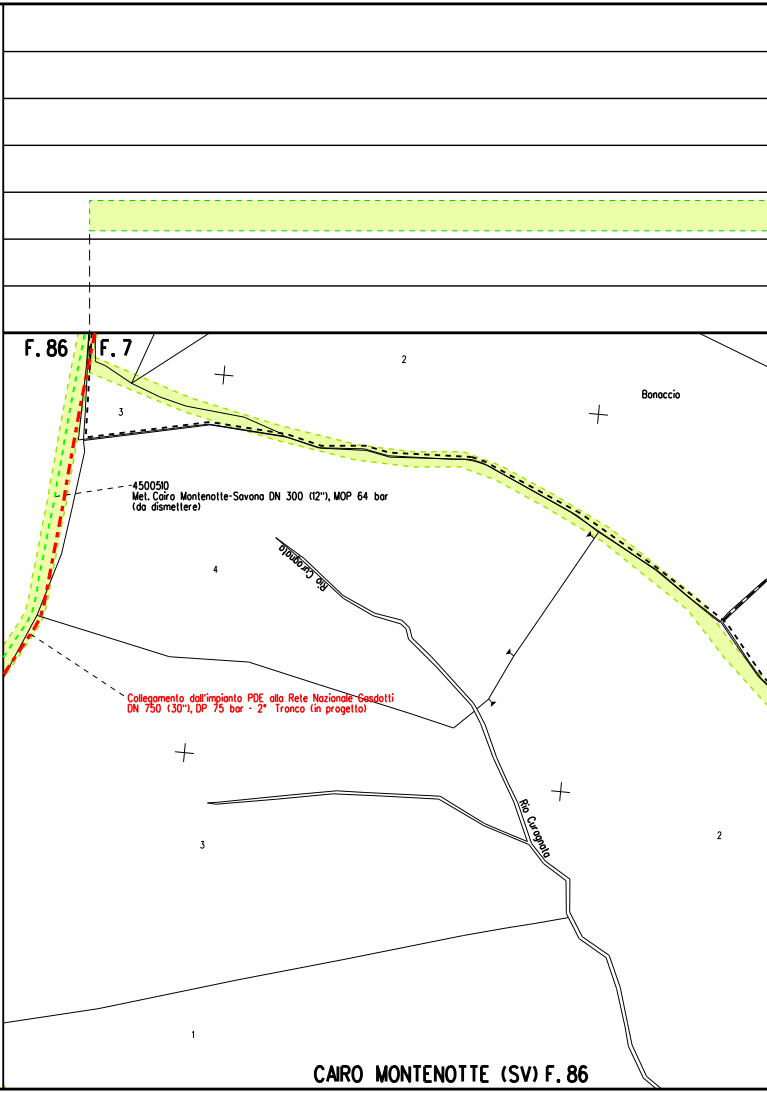
F. 86
F. 7
2
3
Bonaccio
4
Rio Curagnola
Rio Curagnola
3
2
1
CAIRO MONTENOTTE (SV) F. 86

4500510
Met. Cairo Montenotte-Savona DN 300 (12"), MOP 64 bar
(da dismettere)

Collegamento dall'impianto PDE alla Rete Nazionale Gasdotti
DN 750 (30"), DP 75 bar - 2° Tronco (in progetto)

ALLEGATO 5

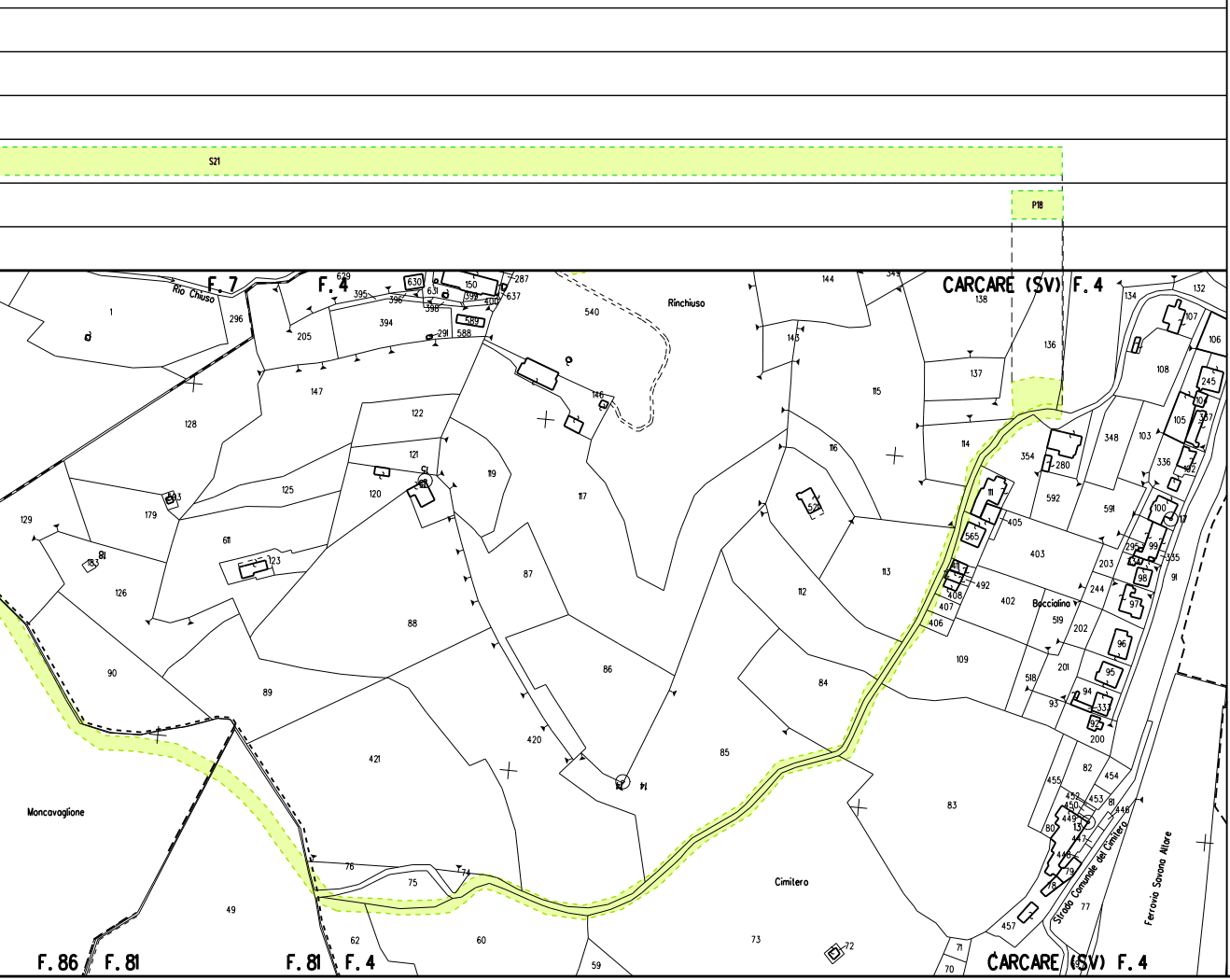
S21
P18
F. 7
F. 4
CARCARE (SV) F. 4
Rio Chiuso
Rinchiuso
Moncavaglione
Bocciolino
Cimitero
Strada Comunale del Cimitero
Ferrovia Savona Altare
F. 86
F. 81
F. 81
F. 4
CARCARE (SV) F. 4
1
296
205
394
147
128
122
121
125
120
119
117
540
146
144
143
115
116
138
137
136
114
113
112
354
280
592
591
348
103
108
105
107
106
132
134
245
336
100
129
179
611
123
126
90
89
88
87
86
85
84
83
420
421
76
75
74
49
62
60
59
73
72
71
70
457
79
78
77
80
82
454
455
453
446
200
93
94
95
96
97
98
99
91
109
402
403
405
406
407
408
492
519
518
565
201
202
203
244
150
630
631
629
395
396
398
399
400
637
287
589
588
291
349
14

ALLEGATO 6

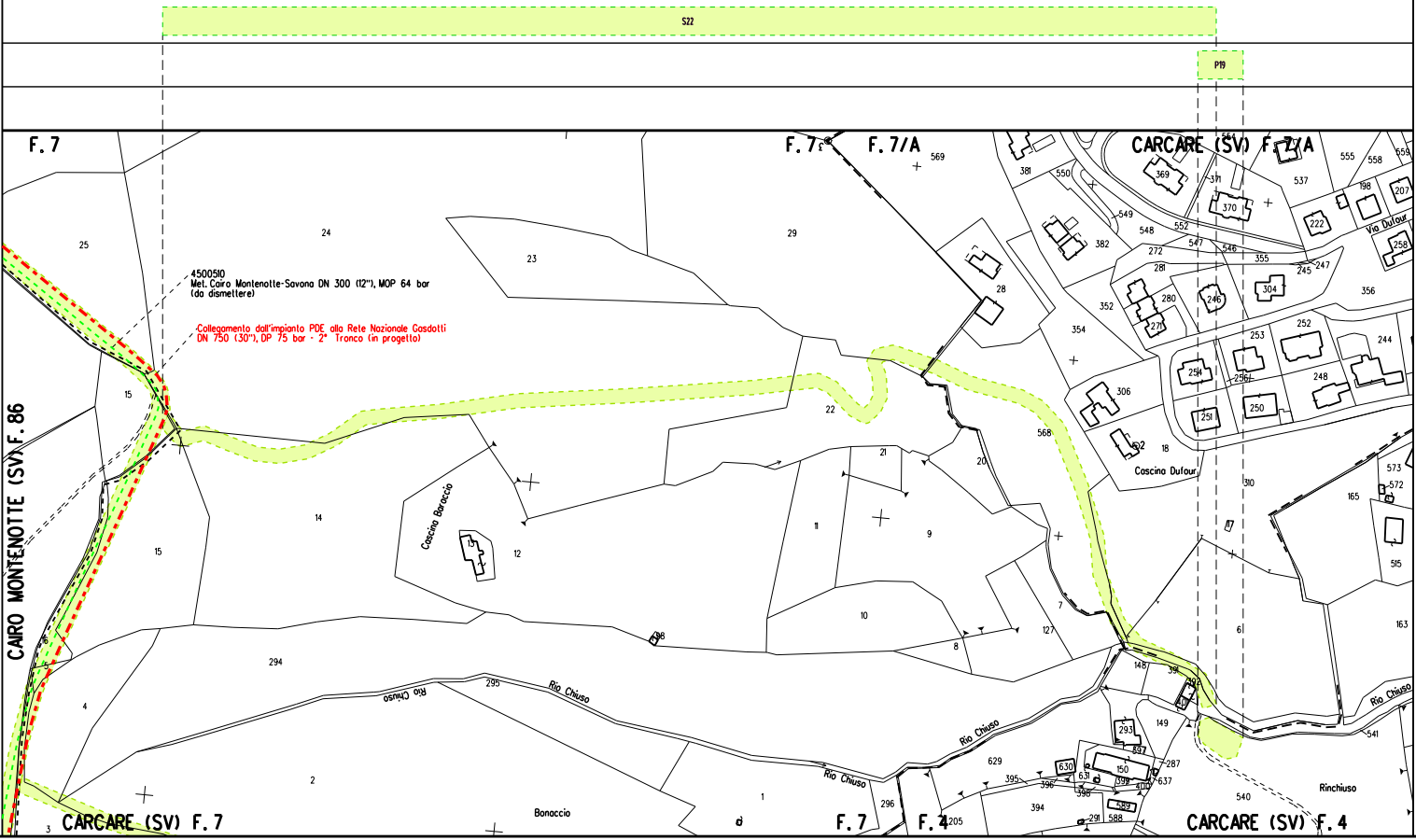
S22
P19
F. 7
F. 7
F. 7/A
CARCARE (SV) F. 7/A
CAIRO MONTENOTTE (SV) F. 86
CARCARE (SV) F. 7
F. 7
F. 4
CARCARE (SV) F. 4
4500510
Met. Cairo Montenotte-Savona DN 300 (12"), MOP 64 bar
(da dismettere)
Collegamento dall'impianto PDE alla Rete Nazionale Gasdotti
DN 750 (30"), DP 75 bar - 2° Tronco (in progetto)
Cascina Baraccio
Cascina Dufour
Via Dufour
Rio Chiuso
Rio Chiuso
Rio Chiuso
Rio Chiuso
Rio Chiuso
Bonaccio
Rinchiuso
25
24
23
29
569
381
550
369
371
370
537
555
558
559
198
207
222
258
549
548
552
547
546
355
245
247
356
382
272
281
28
352
280
246
304
271
354
253
252
244
254
256
248
251
250
306
568
22
15
14
12
21
20
11
9
18
310
165
573
572
515
15
163
10
7
127
6
8
294
4
148
391
149
293
2
295
629
630
150
287
637
395
396
631
398
399
394
589
588
291
541
540
1
296
205
3
98

ALLEGATO 7

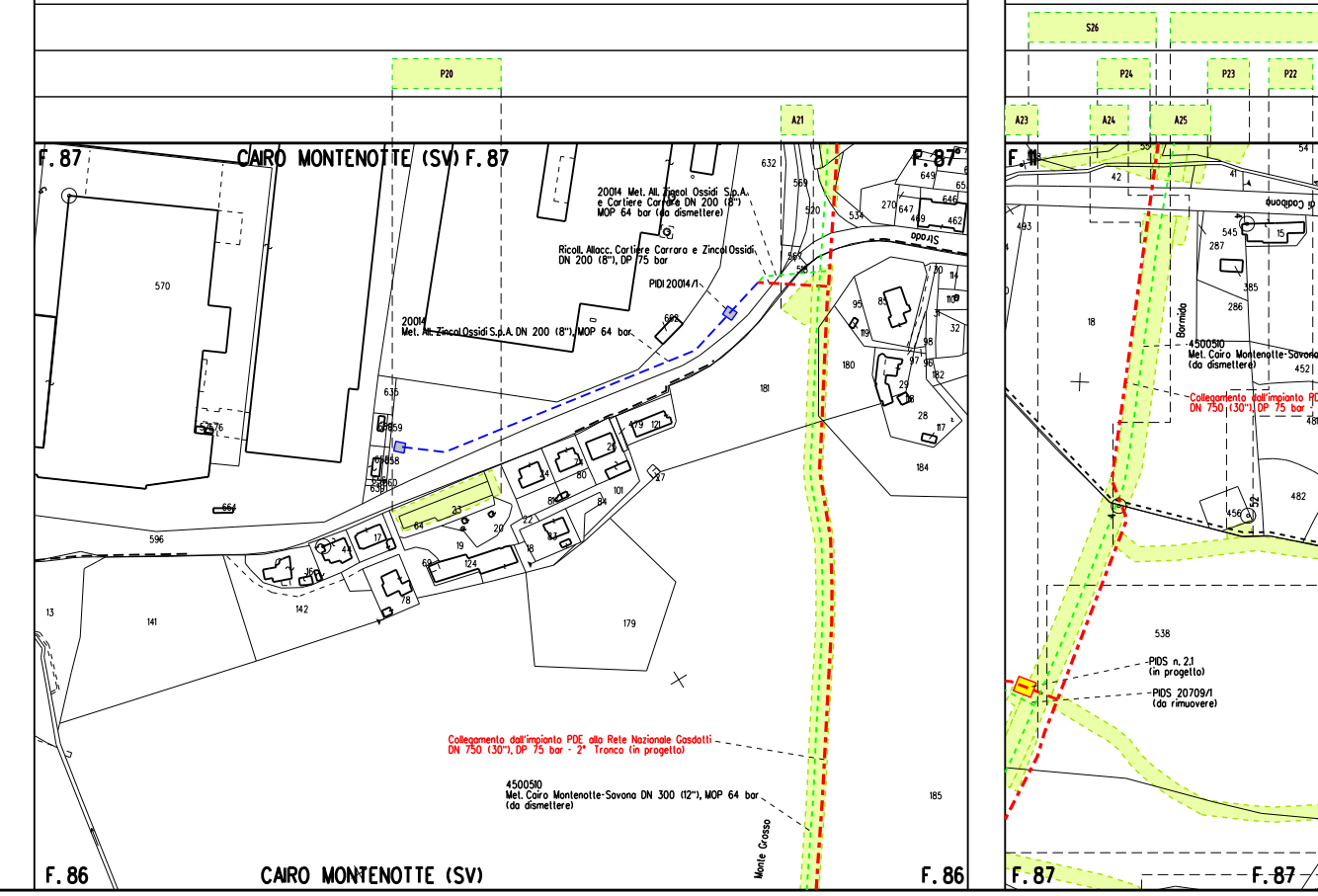
P20
A21
S26
P24
P23
P22
A23
A24
A25
F. 87
CAIRO MONTENOTTE (SV) F. 87
F. 87
20014 Met. All. Zincol Ossidi S.p.A.
e Cartiere Carrara DN 200 (8")
MOP 64 bar (da dismettere)
Ricoll. Allacc. Cartiere Carrara e Zincol Ossidi
DN 200 (8"), DP 75 bar
PIDI 20014/1
20014
Met. All. Zincol Ossidi S.p.A. DN 200 (8"), MOP 64 bar
Strada
570
632
569
520
534
270
649
647
646
469
462
567
518
662
95
85
119
30
114
110
31
32
98
97
96
182
29
18
28
117
180
181
184
635
659
658
660
576
664
596
479
121
71
80
74
81
101
84
27
23
64
20
19
22
18
63
124
17
41
16
78
142
141
13
179
185
Collegamento dall'impianto PDE alla Rete Nazionale Gasdotti
DN 750 (30"), DP 75 bar - 2° Tronco (in progetto)
4500510
Met. Cairo Montenotte-Savona DN 300 (12"), MOP 64 bar
(da dismettere)
Monte Grosso
F. 86
CAIRO MONTENOTTE (SV)
F. 86
F. 11
55
54
42
41
di Codibona
493
545
15
287
385
286
18
Bormida
4500510
Met. Cairo Montenotte-Savona
(da dismettere)
452
Collegamento dall'impianto PD
DN 750 (30"), DP 75 bar -
481
482
456
52
538
PIDS n. 2.1
(in progetto)
PIDS 20709/1
(da rimuovere)
F. 87
F. 87

ALLEGATO 8

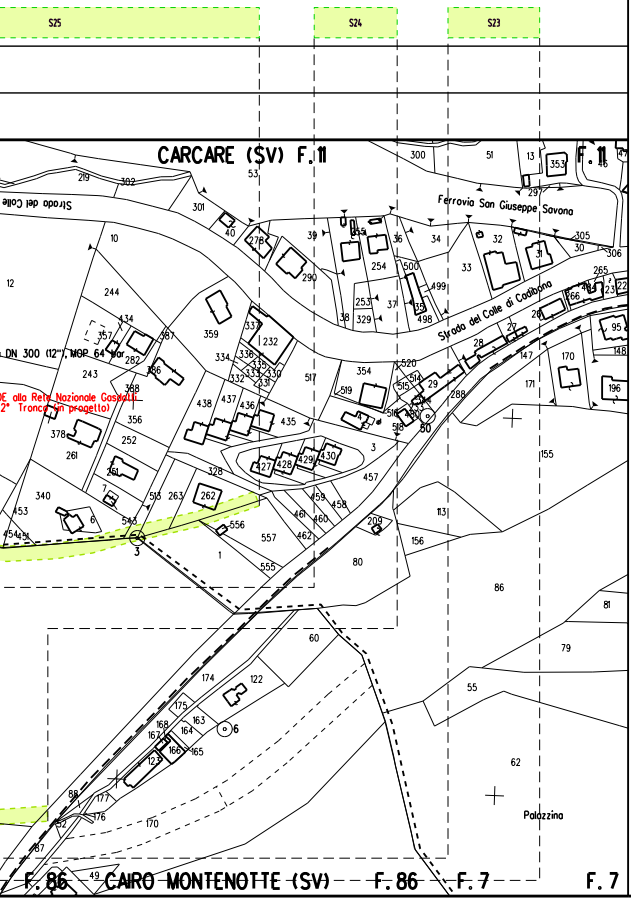
S25
S24
S23
CARCARE (SV) F. 11
F. 11
Strada del Colle
Ferrovia San Giuseppe Savona
Strada del Colle di Cadibona
DN 300 (12"), MOP 64 bar
DE alla Rete Nazionale Gasdotti
2° Tronco (in progetto)
Palazzina
F. 86
CAIRO MONTENOTTE (SV)
F. 86
F. 7
F. 7

LEGENDA

SIMBOLOGIA TEMATICA

🟩	Aree di occupazione temporanea
A	Allargamenti in corrispondenza di fiumi/ infrastrutture esistenti
S	Strade di accesso provvisorie alle aree di passaggio
P	Piazzola provvisoria per materiali
🟨	Impianti in progetto
▨	Impianti esistenti
M	Manufatti

SIMBOLOGIA DI LINEA

-·-·-·-	Metanodotto in progetto
-·-·-·-	Altri metanodotti in progetto
-·-·-·-	Gasdotto Snam Rete Gas da porre fuori esercizio e recuperare
- - - -	Gasdotto Snam Rete Gas in esercizio

Il presente disegno e' di proprieta' aziendale - La societa' tutelera' i propri diritti a termine di legge.

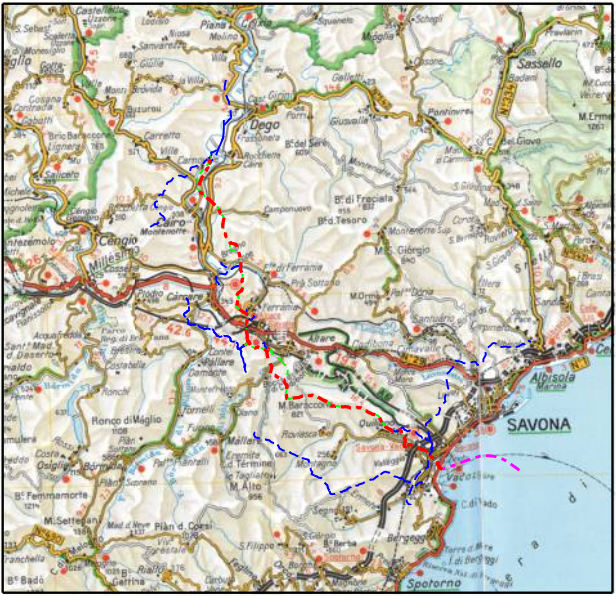
Dego
Cairo Montenotte
Cengio
Millesimo
Altare
Sassello
Albisola Marina
SAVONA
Vado
Bergeggi
Spotorno

COROGRAFIA 1:400000

SAIPEM SPA
Il Progettista
Dott. Ing. A. PARLATO iscritto all'ordine
degli ingegneri della Provincia di Avellino al n. 2095
Tel. 0721.1686491 - Fax 0721.1682018
C.F. e P. IVA.00825790157
Angelina Parlato

Documento firmato da:
PARLATO ANGELINA
22.03.2024 10:07:22
UTC

DOCUMENTO REVISIONATO DOVE INDICATO IN ROSSO

1	Marzo 2024	REVISIONE PER AGGIORNAMENTO TRACCIATI	Tonucci	Sciosci	Stefani
0	Giugno 2023	EMISSIONE	Tittarelli	Sciosci	Stefani
Indice	DATA	DESCRIZIONE	ELABORATO	VERIFICATO	APPROVATO

PROPRIETARIO

PROGETTISTA

Dis. SNAM n.:
RIM-2000-61E-91010

Dis. SAIPEM n.:
LB-61E-81010

Progetto FSRU Alto Tirreno e Collegamento alla Rete Nazionale Gasdotti:

Met. Alessandria - Cairo Montenotte - Savona
DN 300 (12"), MOP 64 bar - PROGETTO DISMISSIONE

Revisione 1

Comm. Saipem 02313-370

Cod. Tec. NQ/R23350
-

PLANIMETRIA CATASTALE CON AREE OCCUPAZIONE LAVORI
(1° TRONCO)

Fg. 1 di 1

Scala 1:2000

Il presente disegno e' di proprieta' aziendale - La societa' tutelera' i propri diritti a termine di legge.