DATI TECNICI FUNZIONALI	MANUFATTI	
	AREE SOGGETTE A V.P.E.	
	IMPIANTI	
	STRADE DI ACCESSO DEFINITIVE	
	STRADE / PISTE	S28
	PIAZZOLE	
	ALLARGAMENTI	

CONFINI AMMINISTRATIVI

DATI CARATTERISTICI

DATI DI ESERCIZIO (C.P.I.)

PRESSIONE MASSIMA DI ESERCIZIO (DP) 64.0 bar

DIAMETRO PREVALENTE = 300 (DN)

REALIZZATO IN CONFORMITA' AL D.M. 17/04/2008

RIVESTIMENTO GIUNTI DI SALDATURA

DATI GENERALI

DN	300	SP	6.35	[UNI-EN]	0 m
DN	300	SP	7.92	[UNI-EN]	0 m
DN	300	SP	7.14	[UNI-EN]	0 m

LUNGHEZZA TOTALE IMPIANTO 10790 m.

FASE EMISSIONE

CONFINI AMMINISTRATIVI

PLANIMETRIA 1:2000

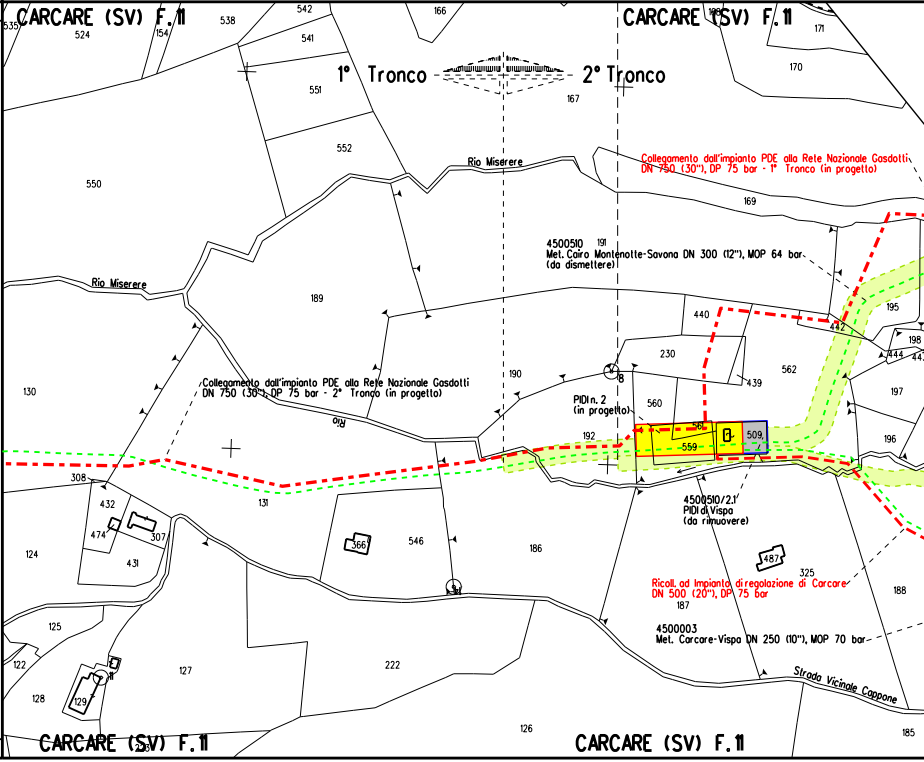
CARCARE (SV) F.11
CARCARE (SV) F.11
1° Tronco
2° Tronco
Rio Miserere
Rio Miserere
Rio
Collegamento dall'impianto PDE alla Rete Nazionale Gasdotti
DN 750 (30"), DP 75 bar - 1° Tronco (in progetto)
4500510 191
Met. Cairo Montenotte-Savona DN 300 (12"), MOP 64 bar
(da dismettere)
Collegamento dall'impianto PDE alla Rete Nazionale Gasdotti
DN 750 (30"), DP 75 bar - 2° Tronco (in progetto)
PIDI n. 2
(in progetto)
4500510/2.1
PIDI di Vispa
(da rimuovere)
Ricoll. ad Impianto di regolazione di Carcare
DN 500 (20"), DP 75 bar
4500003
Met. Carcare-Vispa DN 250 (10"), MOP 70 bar
Strada Vicinale Cappone
CARCARE (SV) F.11
CARCARE (SV) F.11
535
524
154
538
542
541
166
167
171
170
551
552
550
169
189
440
195
442
198
444
230
562
439
197
190
560
192
561
559
509
196
130
308
131
432
474
307
431
124
366
546
186
487
325
188
187
125
122
127
222
128
129
126
185
8

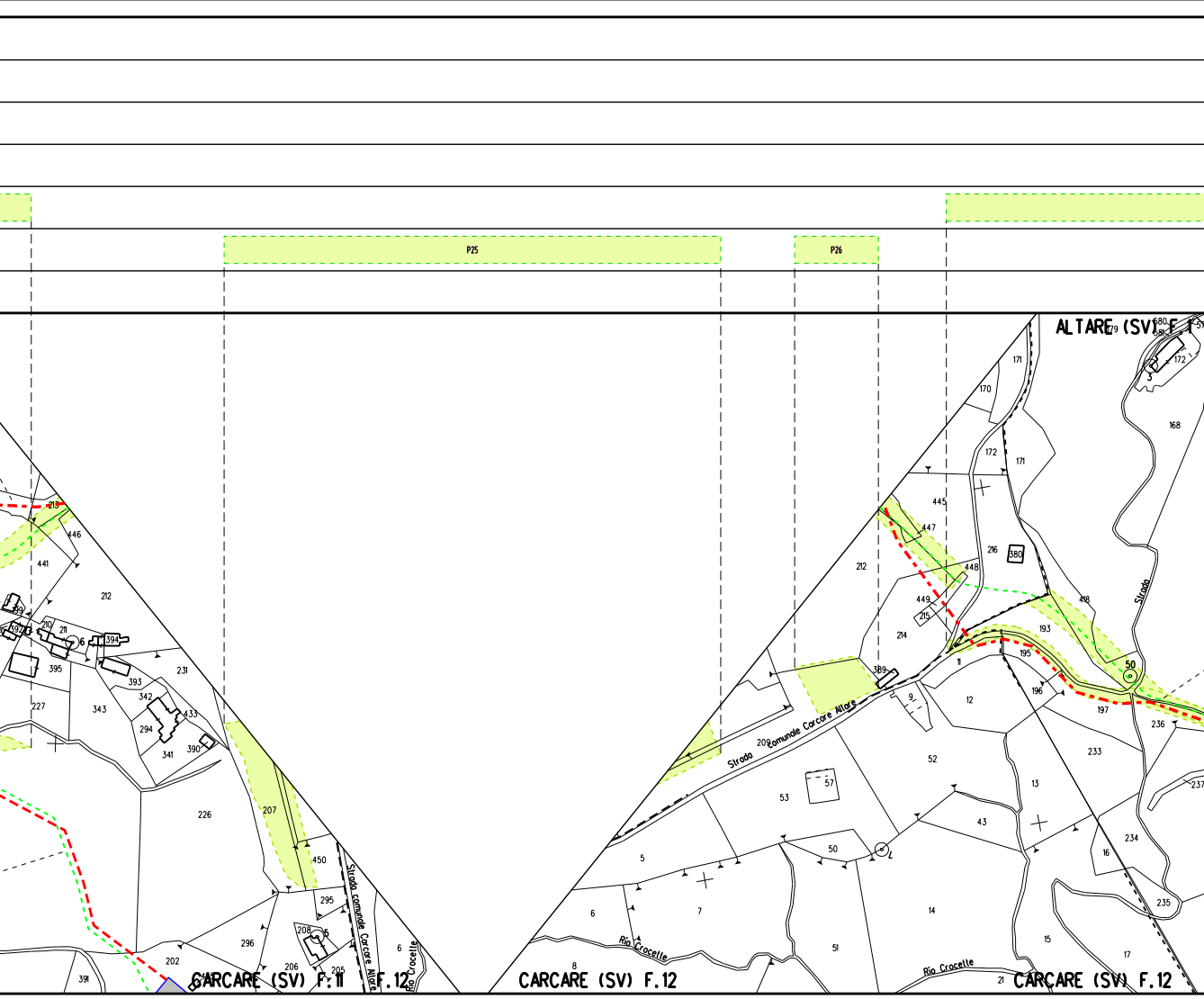
P25
P26
ALTARE (SV) F.1
CARCARE (SV) F.11
F.12
CARCARE (SV) F.12
CARCARE (SV) F.12
Strada comunale Carcare Altare
Strada comunale Carcare Altare
Rio Crocette
Rio Crocette
Rio Crocette
Strada
50
213
446
441
212
395
393
231
342
343
294
341
390
433
227
226
207
450
295
296
206
208
205
202
391
6
171
170
172
171
168
445
447
216
380
448
449
215
214
212
418
193
195
196
197
236
233
234
235
237
11
389
12
9
52
209
57
53
13
43
50
5
7
6
8
51
14
15
16
17
21

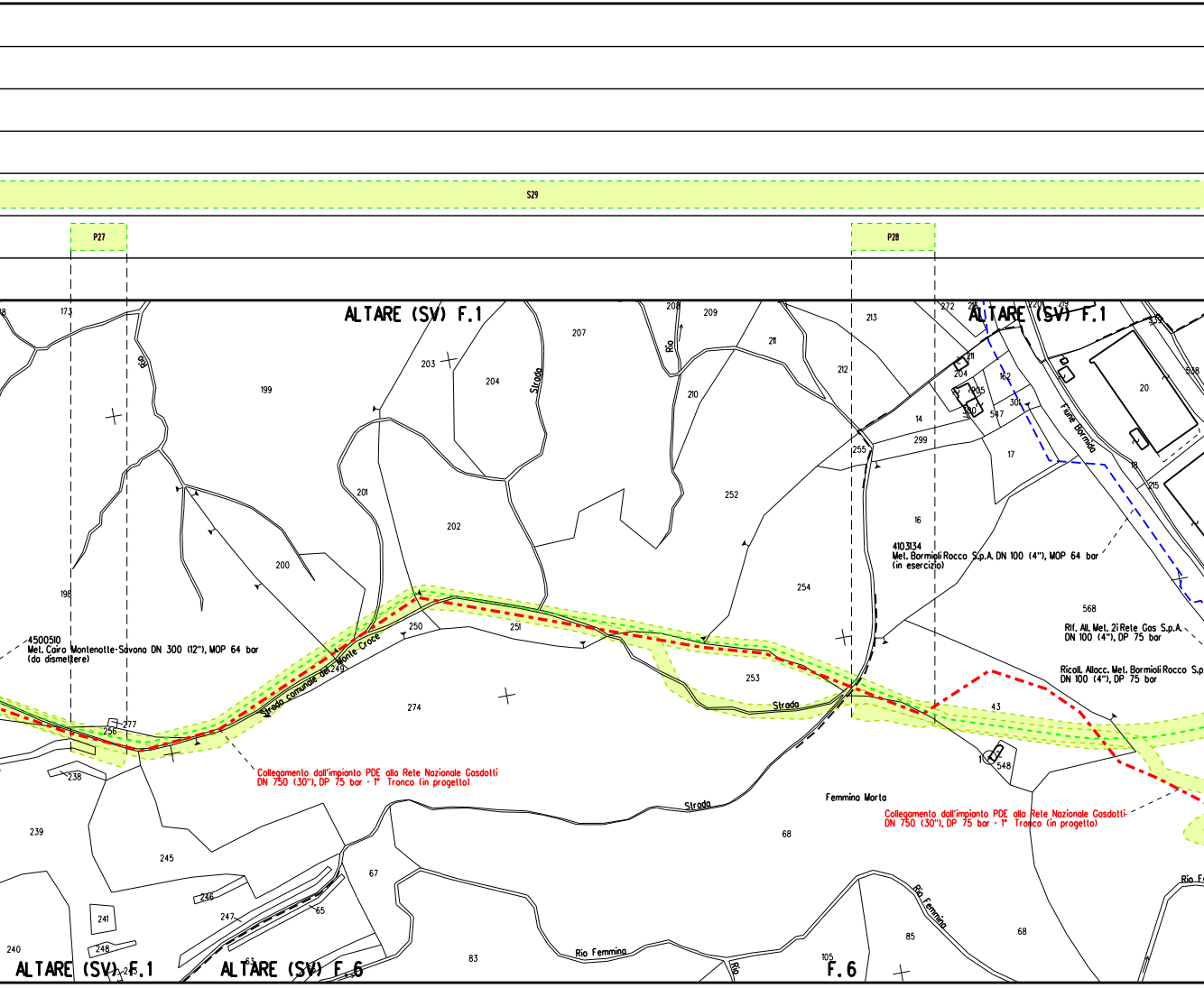
S29
P27
P28
ALTARE (SV) F.1
ALTARE (SV) F.1
ALTARE (SV) F.1
ALTARE (SV) F.6
F.6
4500510
Met. Cairo Montenotte-Savona DN 300 (12"), MOP 64 bar
(da dismettere)
Strada comunale del Monte Croce
Collegamento dall'impianto PDE alla Rete Nazionale Gasdotti
DN 750 (30"), DP 75 bar - 1° Tronco (in progetto)
4103134
Met. Bormioli Rocco S.p.A. DN 100 (4"), MOP 64 bar
(in esercizio)
Rif. All. Met. 2i Rete Gas S.p.A.
DN 100 (4"), DP 75 bar
Ricoll. Allacc. Met. Bormioli Rocco S.p
DN 100 (4"), DP 75 bar
Collegamento dall'impianto PDE alla Rete Nazionale Gasdotti
DN 750 (30"), DP 75 bar - 1° Tronco (in progetto)
Fiume Bormida
Femmina Morta
Rio Femmina
Rio Femmina
Rio
Rio
Strada
Strada
Strada
Rio
173
199
198
203
204
207
208
209
210
211
212
213
272
201
202
200
250
251
252
253
254
255
249
256
277
274
238
239
245
246
241
247
248
240
67
65
83
68
68
85
105
43
548
568
16
14
299
17
20
162
547
30
215
18
338

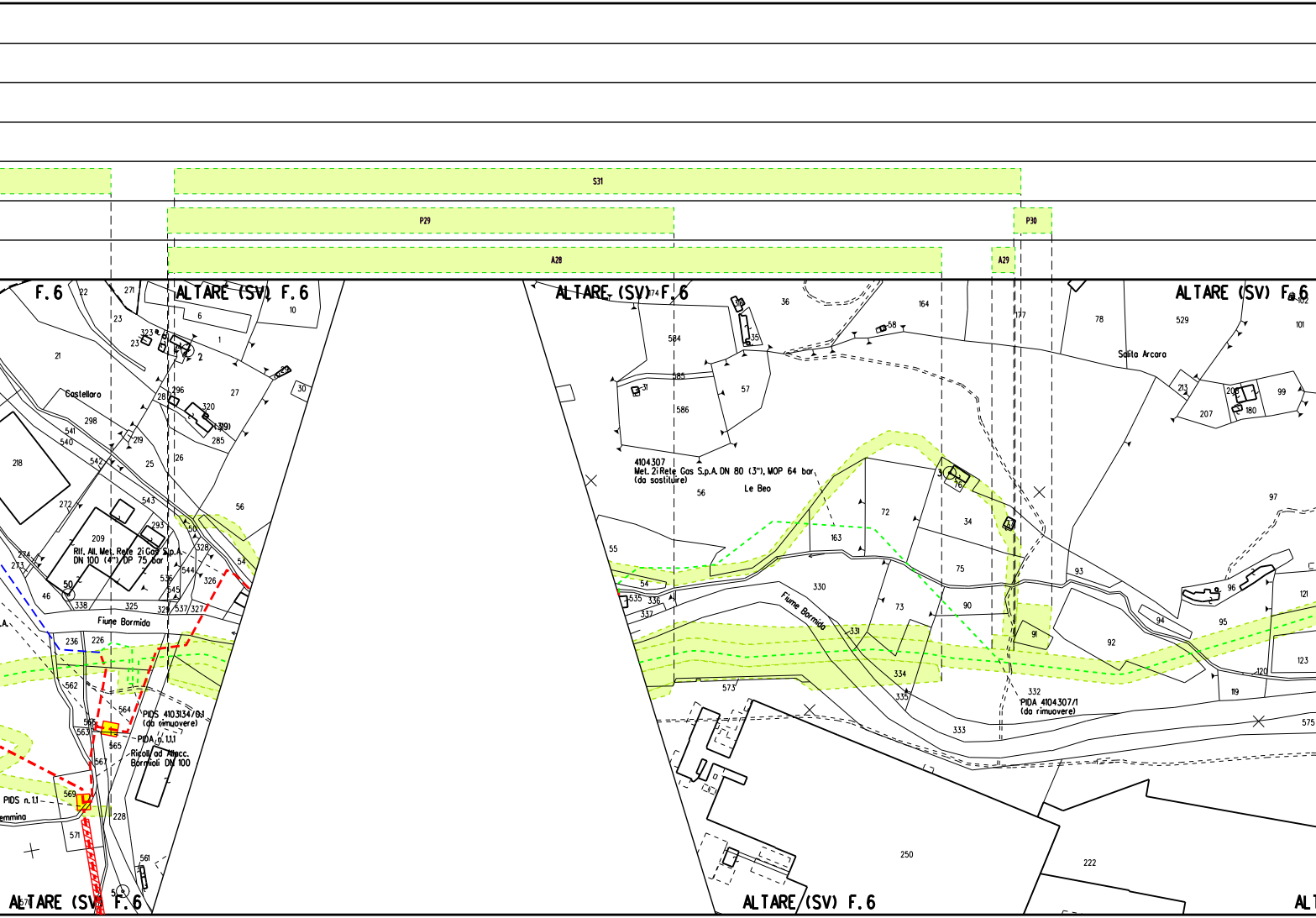
S31
P29
P30
A28
A29
F.6
ALTARE (SV) F.6
ALTARE (SV) F.6
ALTARE (SV) F.6
ALTARE (SV) F.6
ALTARE (SV) F.6
Castellaro
Rif. All. Met. Rete 2i Gas S.p.A.
DN 100 (4") DP 75 bar
Fiume Bormida
PIDS 4103134/0.1
(da rimuovere)
PIDA n. 1.1
Ricoll.ad Allacc.
Bormioli DN 100
PIDS n.1.1
4104307
Met. 2i Rete Gas S.p.A. DN 80 (3"), MOP 64 bar
(da sostituire)
Le Beo
Fiume Bormida
PIDA 4104307/1
(da rimuovere)
Salita Arcara
22
271
23
6
10
323
1
2
21
27
30
296
28
320
319
298
285
541
540
219
25
26
218
542
543
56
272
209
293
328
54
274
273
50
544
536
326
46
338
325
329
537
327
545
236
226
562
564
566
563
565
567
569
571
228
561
374
36
164
58
584
585
31
586
57
35
56
163
72
76
34
55
54
535
336
337
330
73
75
90
331
334
335
573
91
332
333
250
222
177
78
529
101
213
207
208
180
99
97
93
96
121
94
95
92
123
120
119
575

ALLEGATO 1

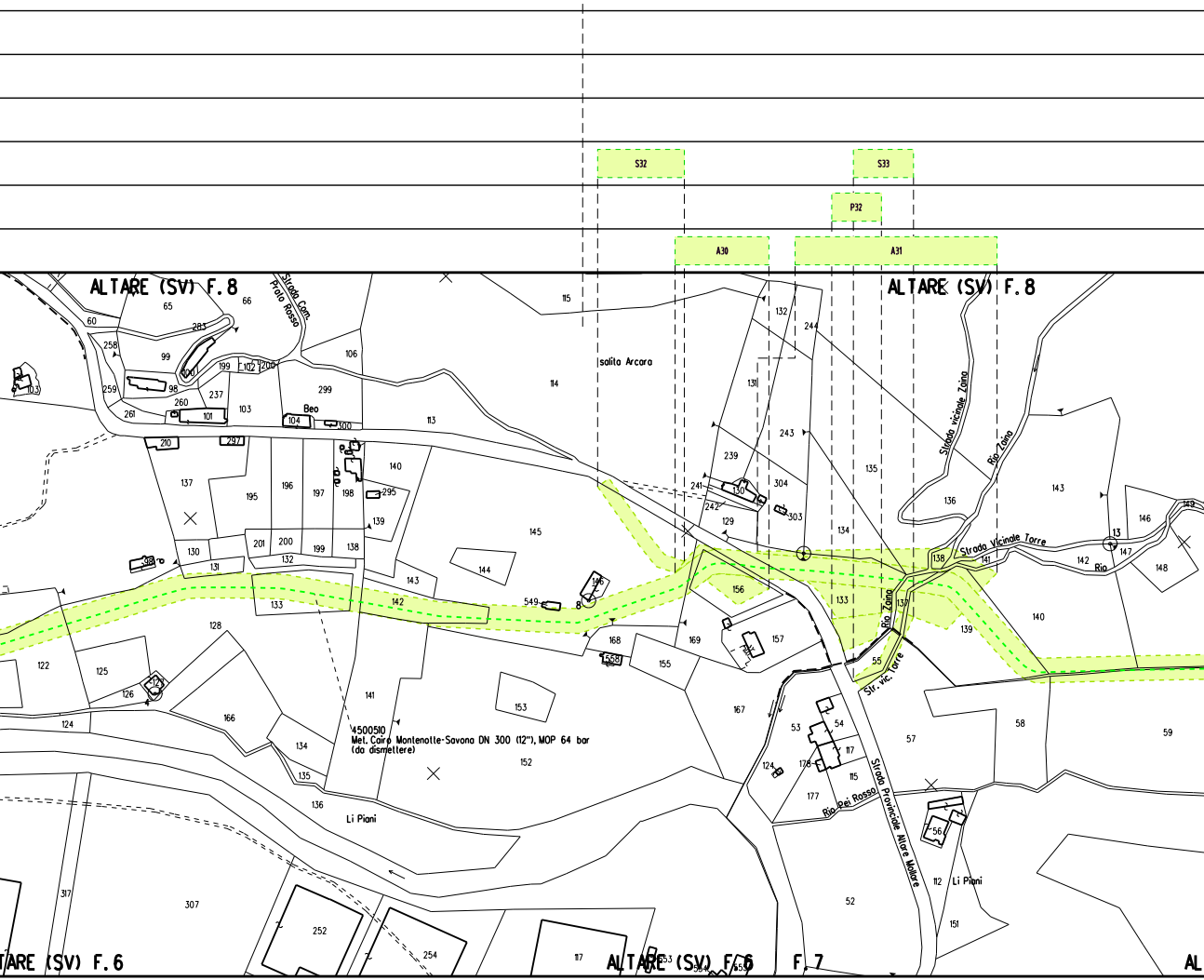
S32
S33
P32
A30
A31
ALTARE (SV) F.8
ALTARE (SV) F.8
Strada Com. Prato Rosso
salita Arcara
Beo
Strada vicinale Zoina
Rio Zoina
Strada Vicinale Torre
Rio
Rio Zoina
Str. vic. Torre
4500510
Met. Cairo Montenotte-Savona DN 300 (12"), MOP 64 bar
(da dismettere)
Li Piani
Rio Pei Rosso
Strada Provinciale Altare Mallare
Li Piani
ALTARE (SV) F.6
ALTARE (SV) F.6
F.7
115
114
113
106
299
65
66
283
60
258
99
201
199
102
200
103
98
259
237
261
260
101
104
300
210
297
140
137
195
196
197
198
295
139
130
201
200
199
138
132
131
133
142
143
144
145
146
549
8
168
169
157
153
155
156
141
152
128
122
125
126
124
166
134
135
136
317
307
252
254
117
167
53
54
117
124
178
115
177
52
112
151
57
58
59
56
55
132
244
131
243
239
241
242
304
303
129
134
133
135
137
138
136
141
143
146
13
147
142
148
149
140
139

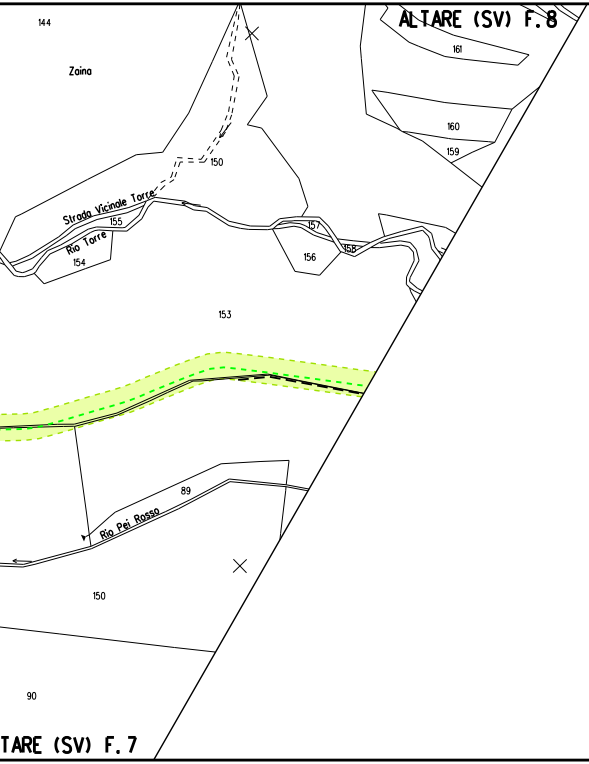
ALTARE (SV) F. 8
144
Zaina
161
160
159
150
Strada Vicinale Torre
155
Rio Torre
154
157
156
158
153
89
Rio Pei Rosso
150
90
TARE (SV) F. 7

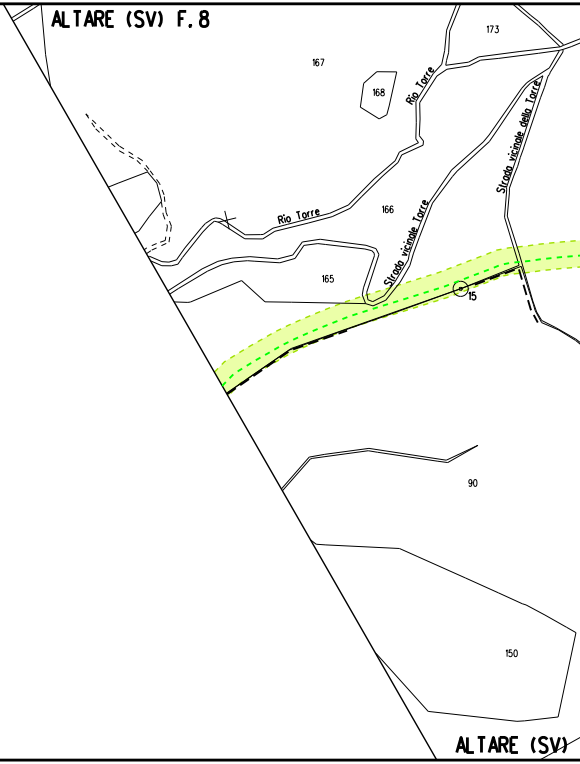
ALTARE (SV) F. 8
173
167
168
Rio Torre
Strada vicinale della Torre
Rio Torre
166
Strada vicinale Torre
165
15
90
150
ALTARE (SV)

ALLEGATO 2

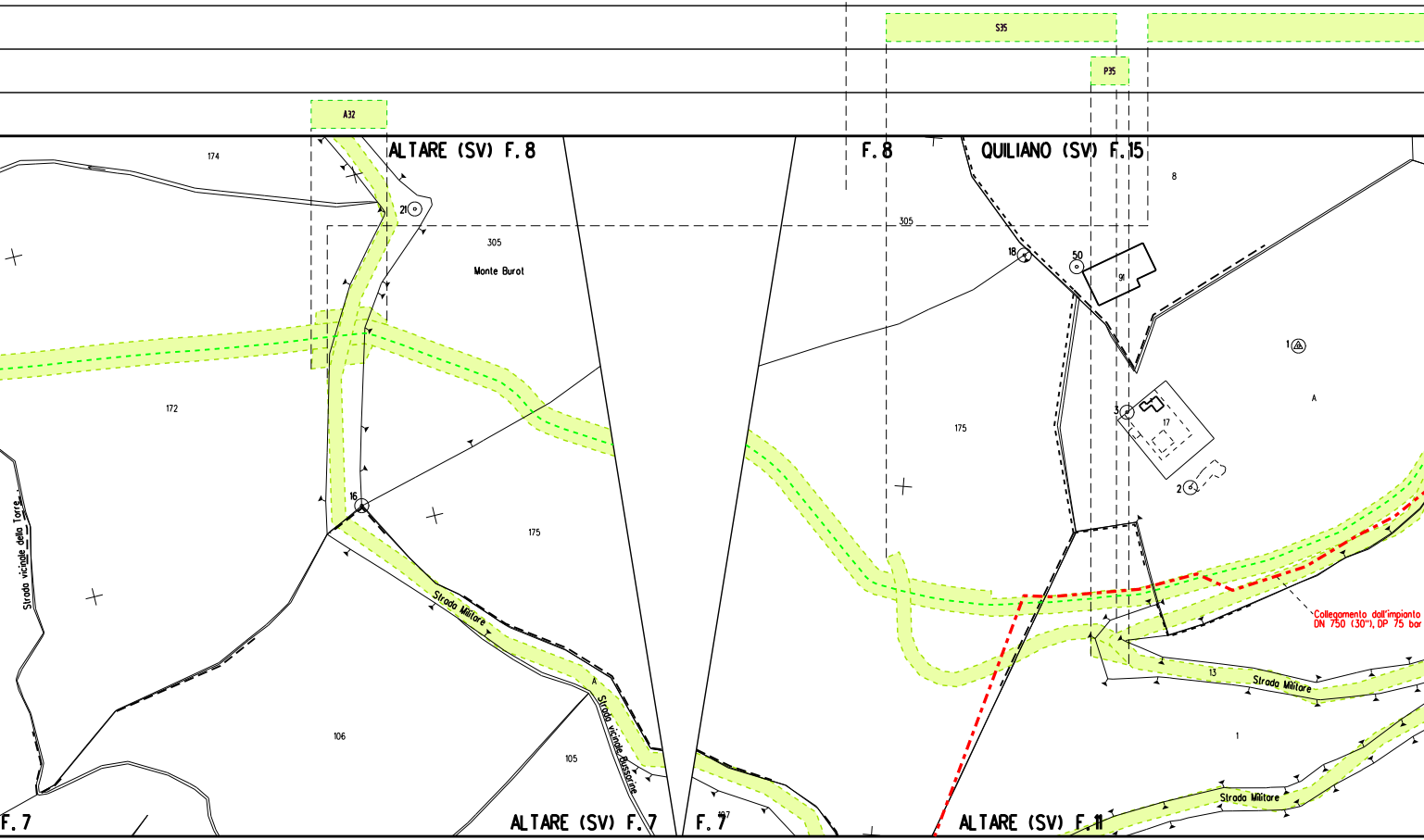
S35
P35
A32
ALTARE (SV) F. 8
F. 8
QUILIANO (SV) F. 15
174
21
305
Monte Burot
305
8
18
50
91
1
A
172
175
3
17
2
16
175
Strada vicinale della Torre
Strada Militare
A
Strada vicinale Bussorine
Collegamento dall'impianto
DN 750 (30"), DP 75 bar
13
Strada Militare
106
105
1
Strada Militare
F. 7
ALTARE (SV) F. 7
F. 7
107
ALTARE (SV) F. 11

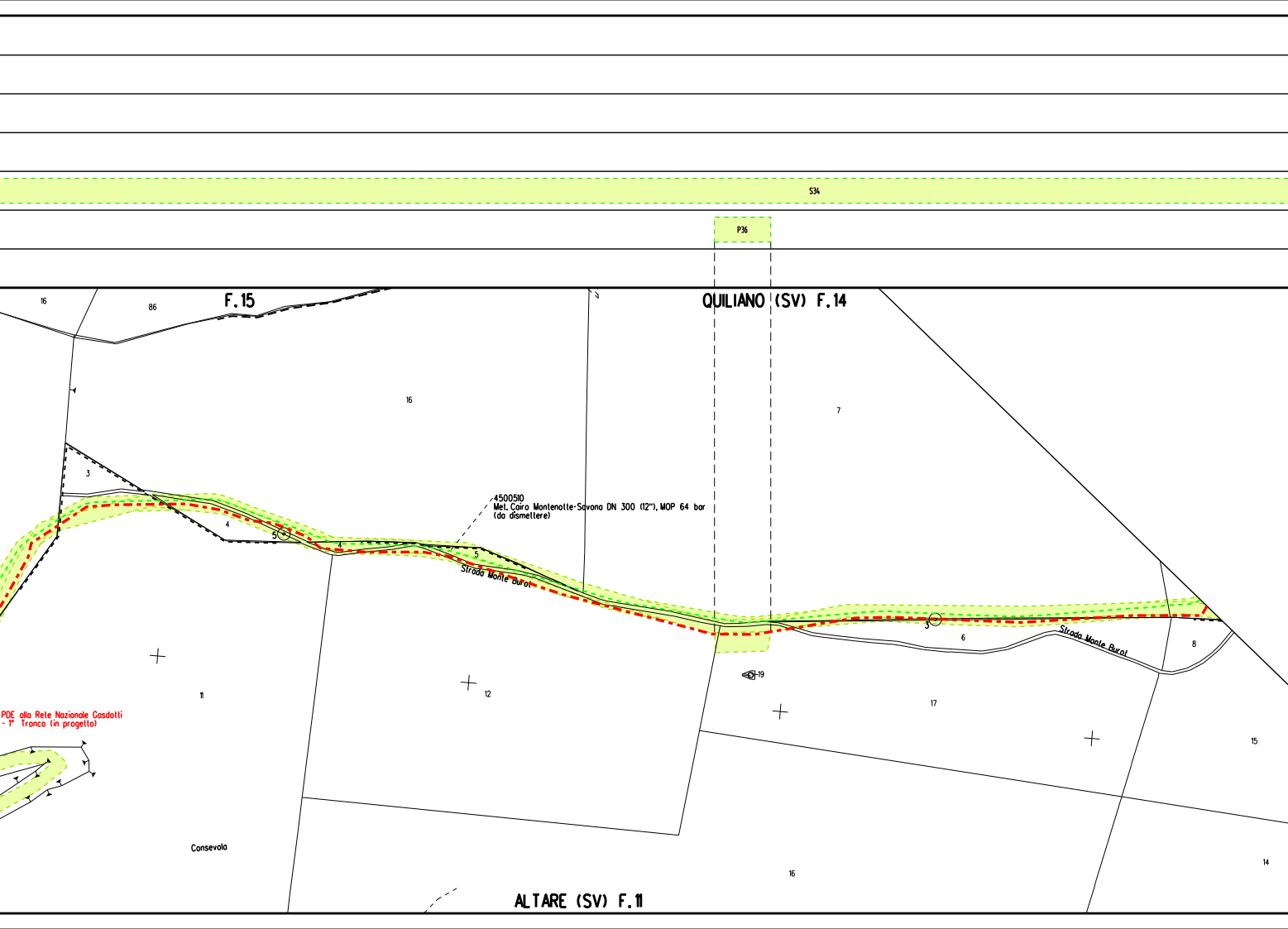
S34
P36
F.15
QUILIANO (SV) F.14
16
86
16
7
3
4
5
4
5
3
6
8
4500510
Met. Cairo Montenotte-Savona DN 300 (12"), MOP 64 bar
(da dismettere)
Strada Monte Burot
Strada Monte Burot
19
11
12
17
15
PDE alla Rete Nazionale Gasdotti
- 1° Tronco (in progetto)
Consevola
16
14
ALTARE (SV) F.11

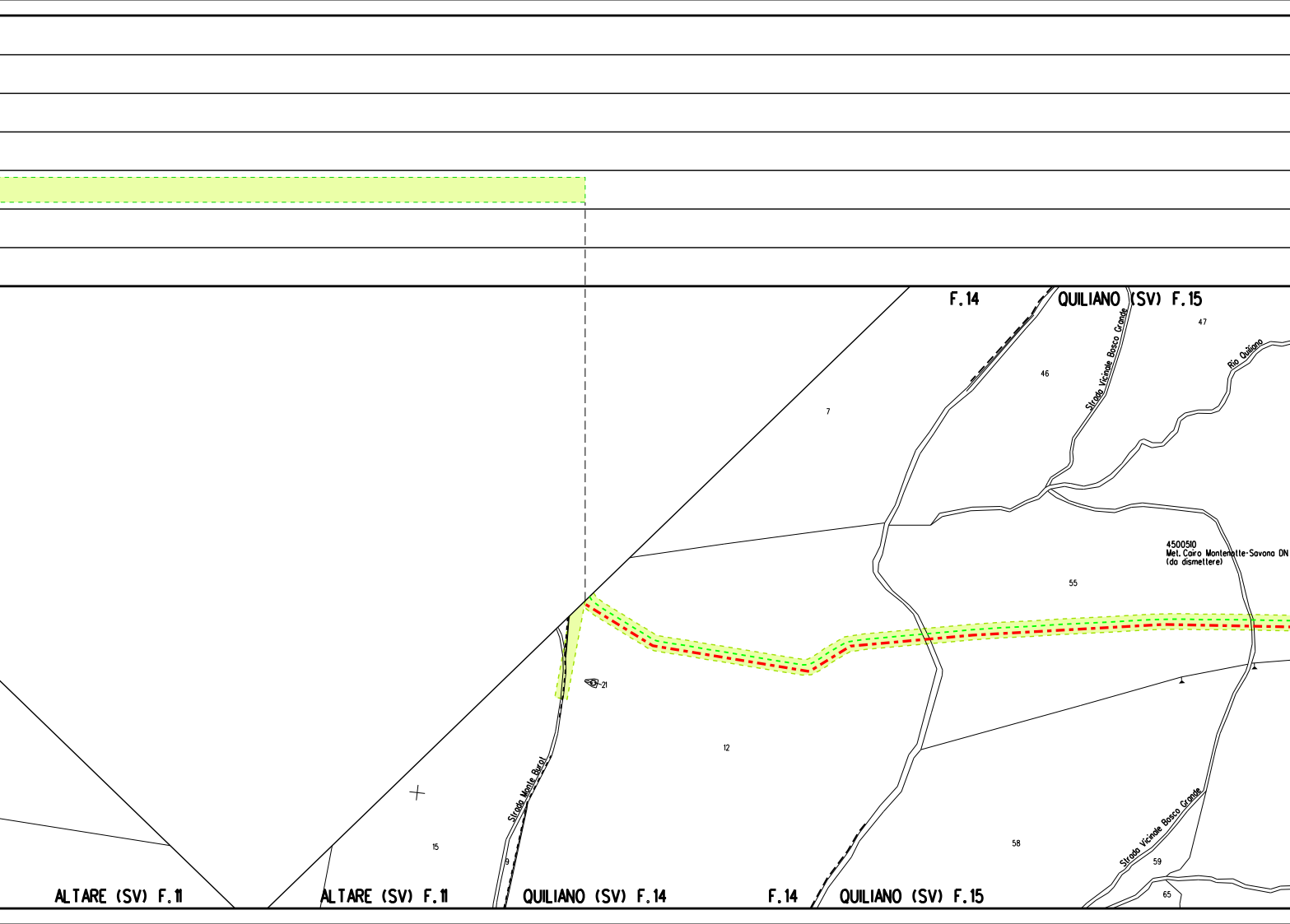
F.14
QUILIANO (SV) F.15
47
Rio Quiliano
46
Strada Vicinale Bosco Grande
7
4500510
Met. Cairo Montenotte-Savona DN
(da dismettere)
55
21
12
Strada Monte Burot
15
9
58
Strada Vicinale Bosco Grande
59
65
ALTARE (SV) F.11
ALTARE (SV) F.11
QUILIANO (SV) F.14
F.14
QUILIANO (SV) F.15

ALLEGATO 3

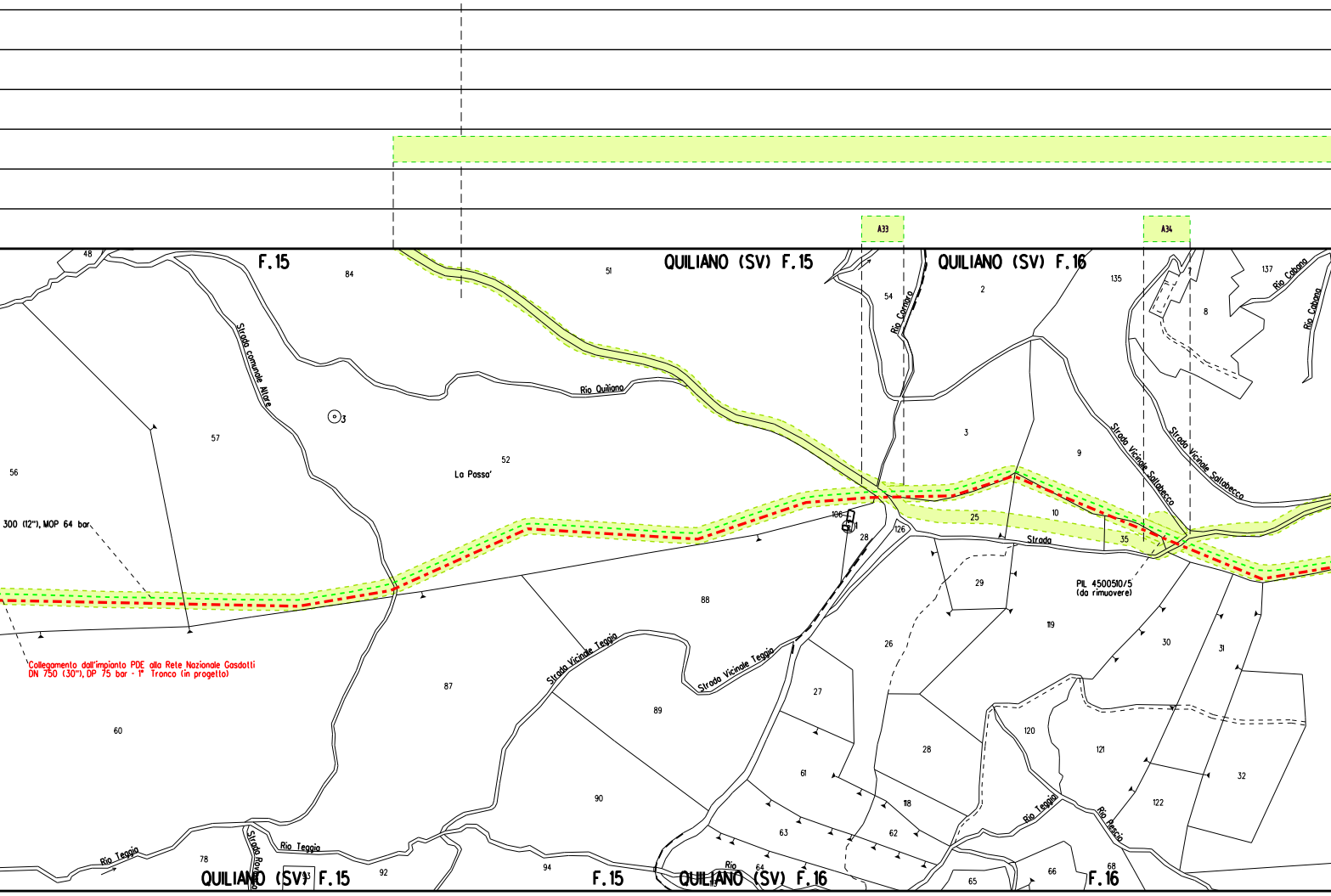
A33
A34
F.15
QUILIANO (SV) F.15
QUILIANO (SV) F.16
Rio Quiliano
Strada comunale Altare
Rio Carraco
Strada Vicinale Saltabecco
Strada Vicinale Saltabecco
Rio Cabana
Rio Cabana
La Passa'
Strada
PIL 4500510/5
(da rimuovere)
300 (12"), MOP 64 bar
Collegamento dall'impianto PDE alla Rete Nazionale Gasdotti
DN 750 (30"), DP 75 bar - 1° Tronco (in progetto)
Strada Vicinale Teggia
Strada Vicinale Teggia
Rio Teggia
Rio Teggia
Rio Teggia
Rio Rescia
Rio
QUILIANO (SV) F.15
F.15
QUILIANO (SV) F.16
F.16
48
84
51
54
2
135
137
8
57
3
56
52
3
9
25
10
35
106
28
126
29
88
119
30
31
26
27
87
89
60
28
120
121
32
61
118
122
90
63
62
78
92
94
64
65
66
68

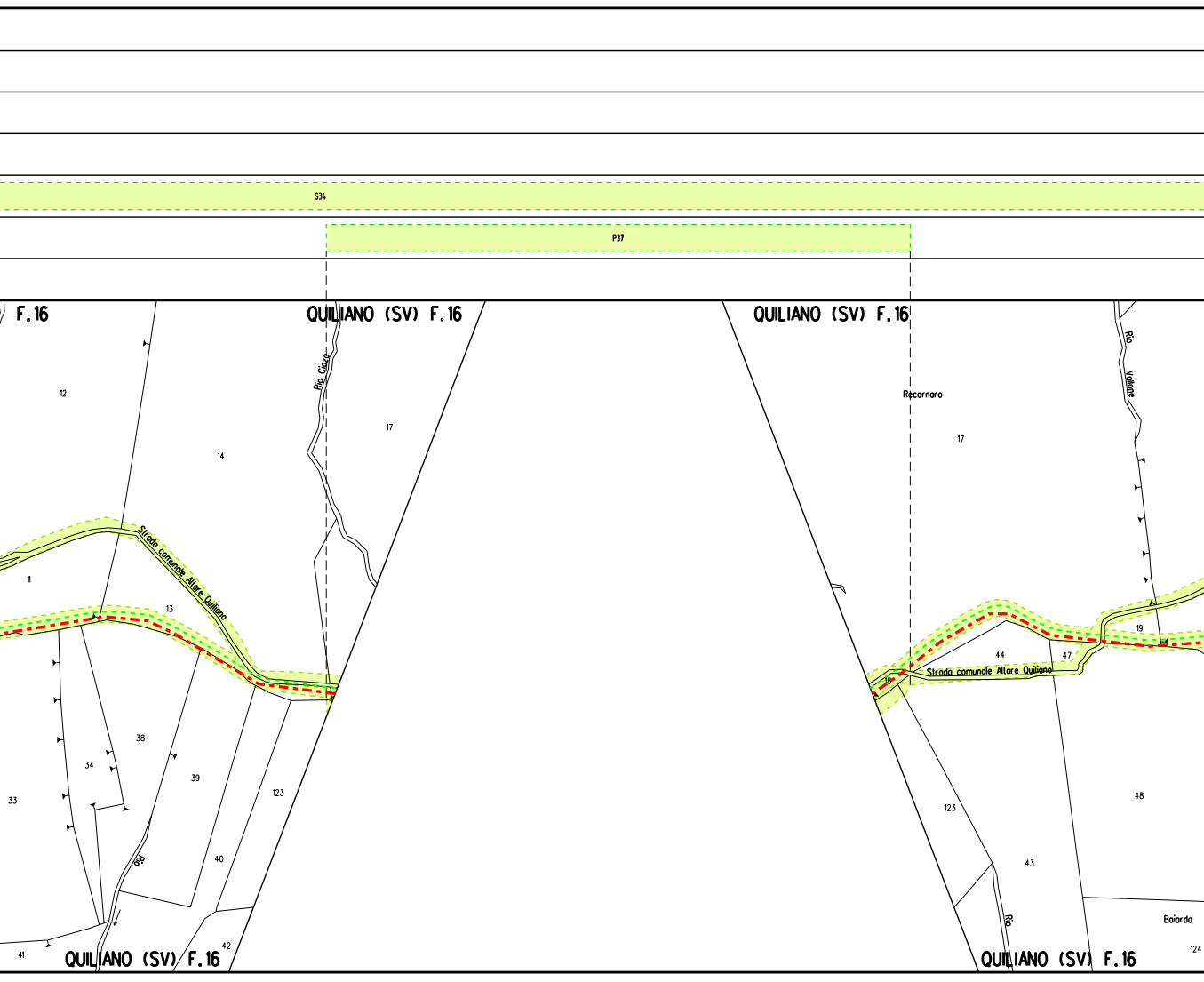
S34
P37
F.16
QUILIANO (SV) F.16
QUILIANO (SV) F.16
Rio Cinza
Rio Vallone
Recornaro
12
17
14
17
Strada comunale Altare Quiliano
11
13
19
44
47
18
Strada comunale Altare Quiliano
38
34
33
39
123
123
48
Rio
40
43
Rio
Baiarda
41
42
124
QUILIANO (SV) F.16
QUILIANO (SV) F.16

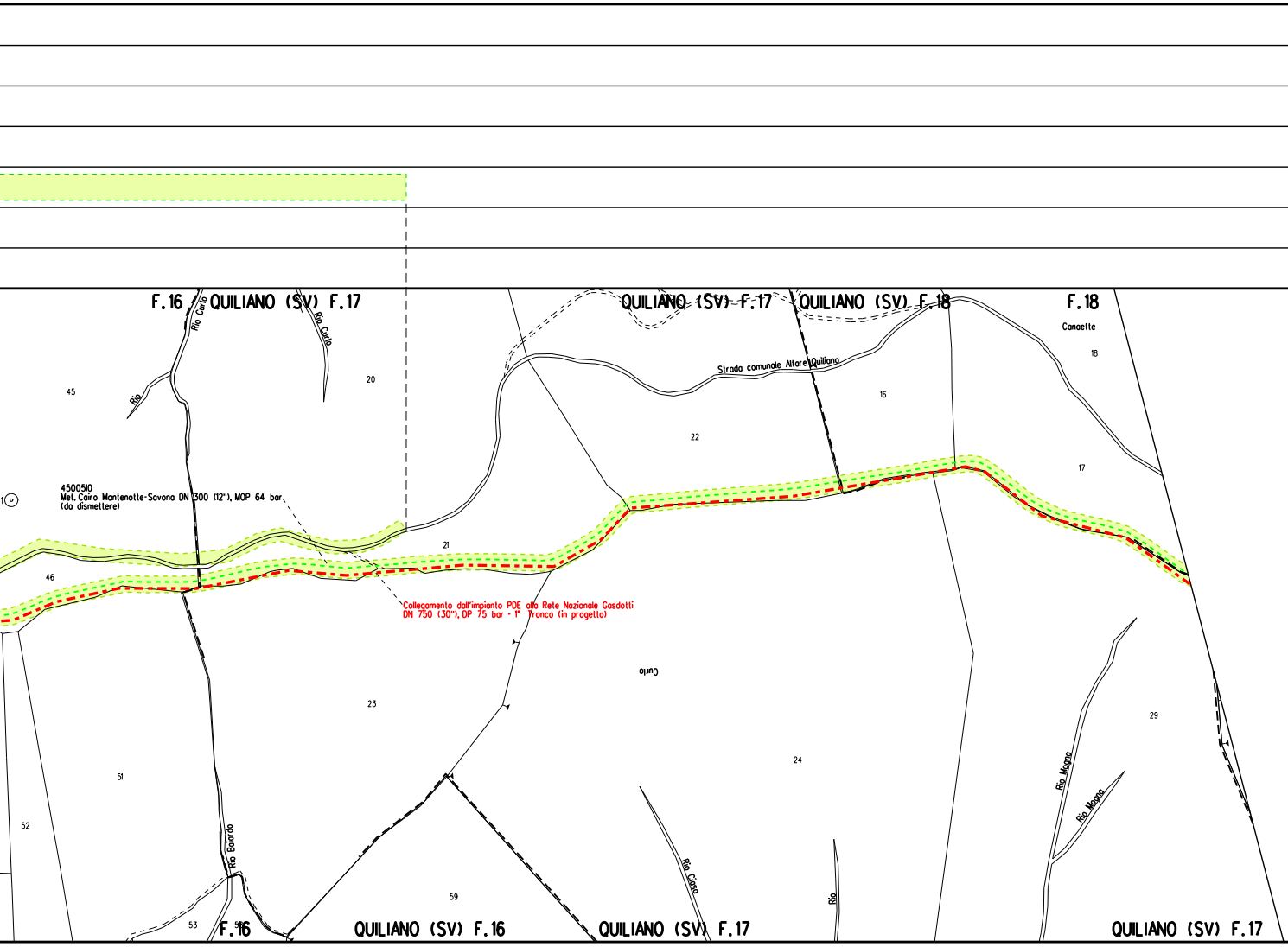
F.16
QUILIANO (SV) F.17
Rio Curlo
Rio Curlo
QUILIANO (SV) F.17
QUILIANO (SV) F.18
F.18
Canaette
18
45
20
Rio
Strada comunale Altare Quiliano
16
22
17
4500510
Met. Cairo Montenotte-Savona DN 300 (12"), MOP 64 bar
(da dismettere)
1
21
46
Collegamento dall'impianto PDE alla Rete Nazionale Gasdotti
DN 750 (30"), DP 75 bar - 1° Tronco (in progetto)
Curlo
23
29
24
51
Rio Magna
Rio Magna
52
Rio Baiardo
Rio Ciasa
59
Rio
53
F.16
QUILIANO (SV) F.16
QUILIANO (SV) F.17
QUILIANO (SV) F.17

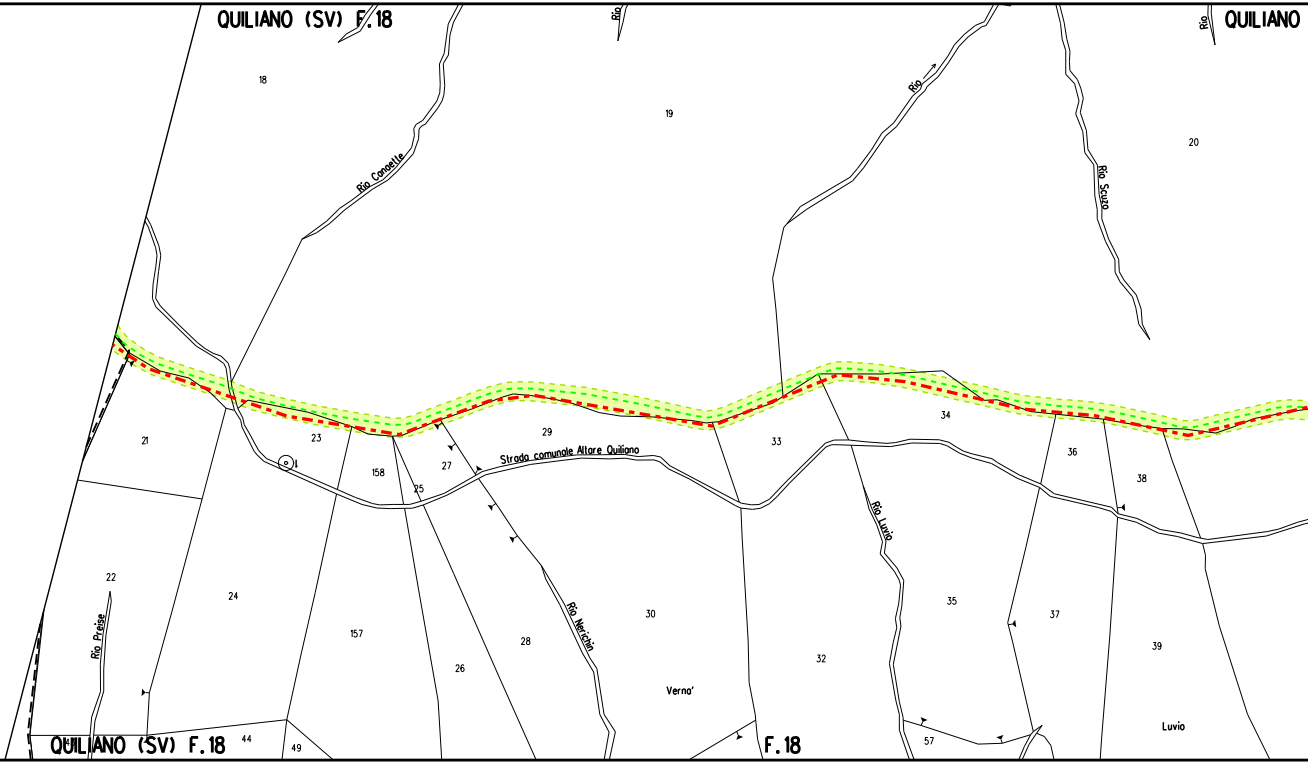
QUILIANO (SV) F.18
Rio
Rio
QUILIANO
18
Rio Canoelle
19
20
Rio Scuzo
21
23
1
158
25
27
29
Strada comunale Altare Quiliano
33
34
36
38
Rio Luvio
22
24
157
26
28
Rio Nerichin
30
32
35
37
39
Rio Preise
Verna'
Luvio
QUILIANO (SV) F.18
44
49
F.18
57

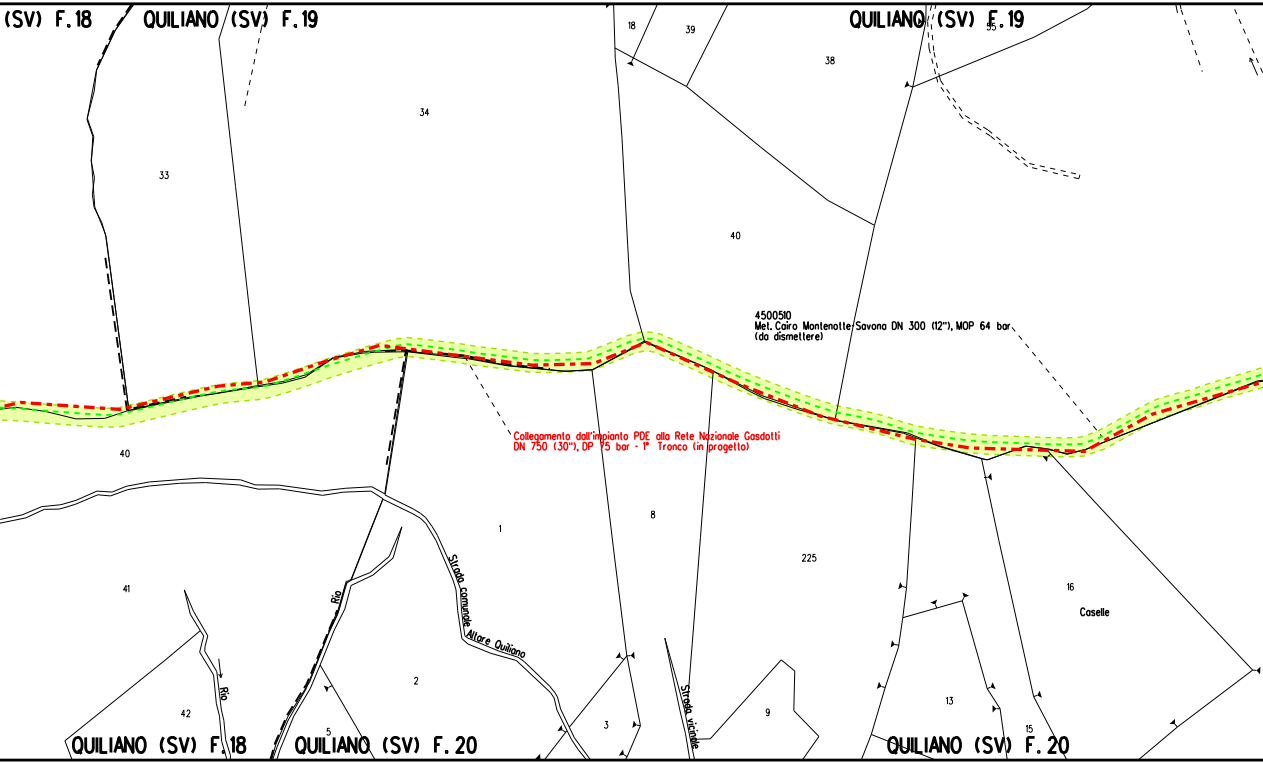
(SV) F.18
QUILIANO (SV) F.19
QUILIANO (SV) F.19
18
39
55
38
34
33
40
4500510
Met. Cairo Montenotte Savona DN 300 (12"), MOP 64 bar
(da dismettere)
Collegamento dall'impianto PDE alla Rete Nazionale Gasdotti
DN 750 (30"), DP 75 bar - 1° Tronco (in progetto)
40
1
8
225
16
Caselle
41
Rio
Strada comunale Altare Quiliano
Strada vicinale
2
3
9
13
15
42
Rio
5
QUILIANO (SV) F.18
QUILIANO (SV) F.20
QUILIANO (SV) F.20

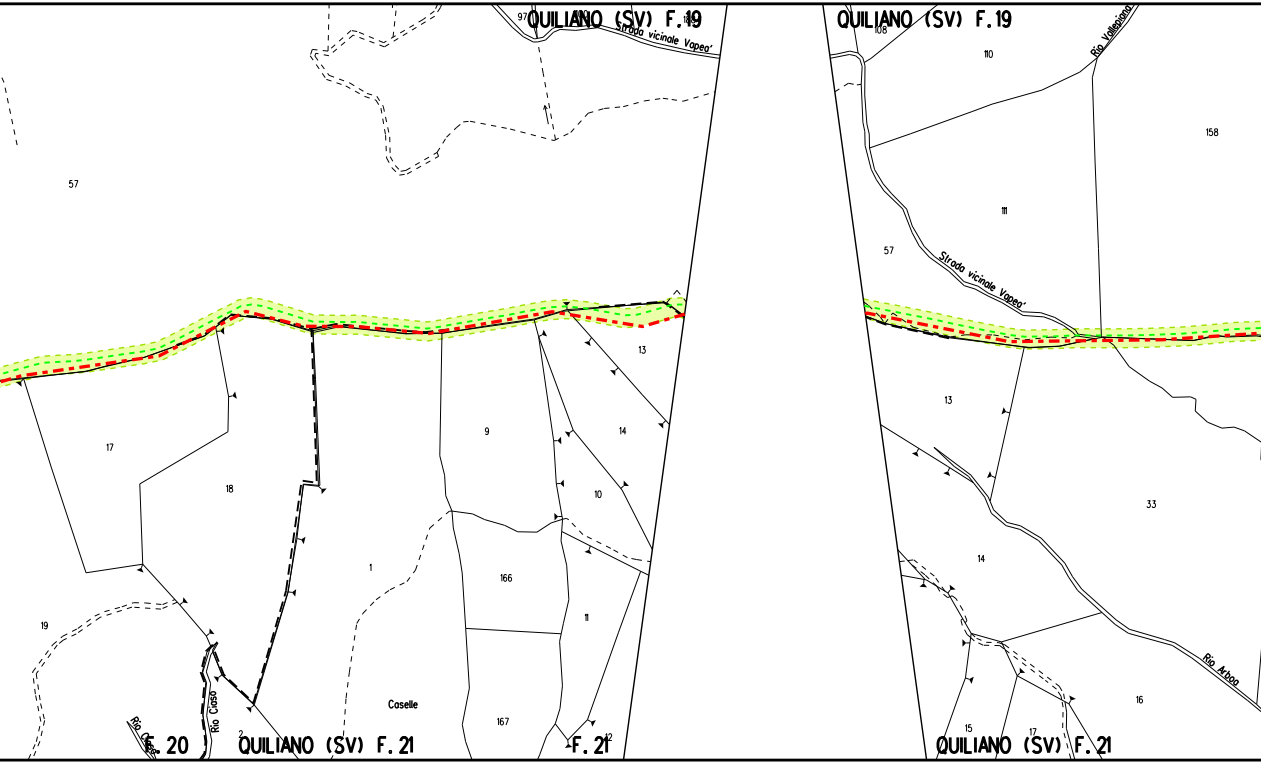
QUILIANO (SV) F.19
97
Strada vicinale Vapea'
57
17
18
1
9
13
14
10
166
11
167
12
19
Caselle
Rio Cioso
Rio Cioso
2
F. 20
QUILIANO (SV) F. 21
F. 21
QUILIANO (SV) F. 19
108
110
Rio Vallepiana
158
111
57
Strada vicinale Vapea'
13
33
14
Rio Arboa
16
15
17
QUILIANO (SV) F. 21

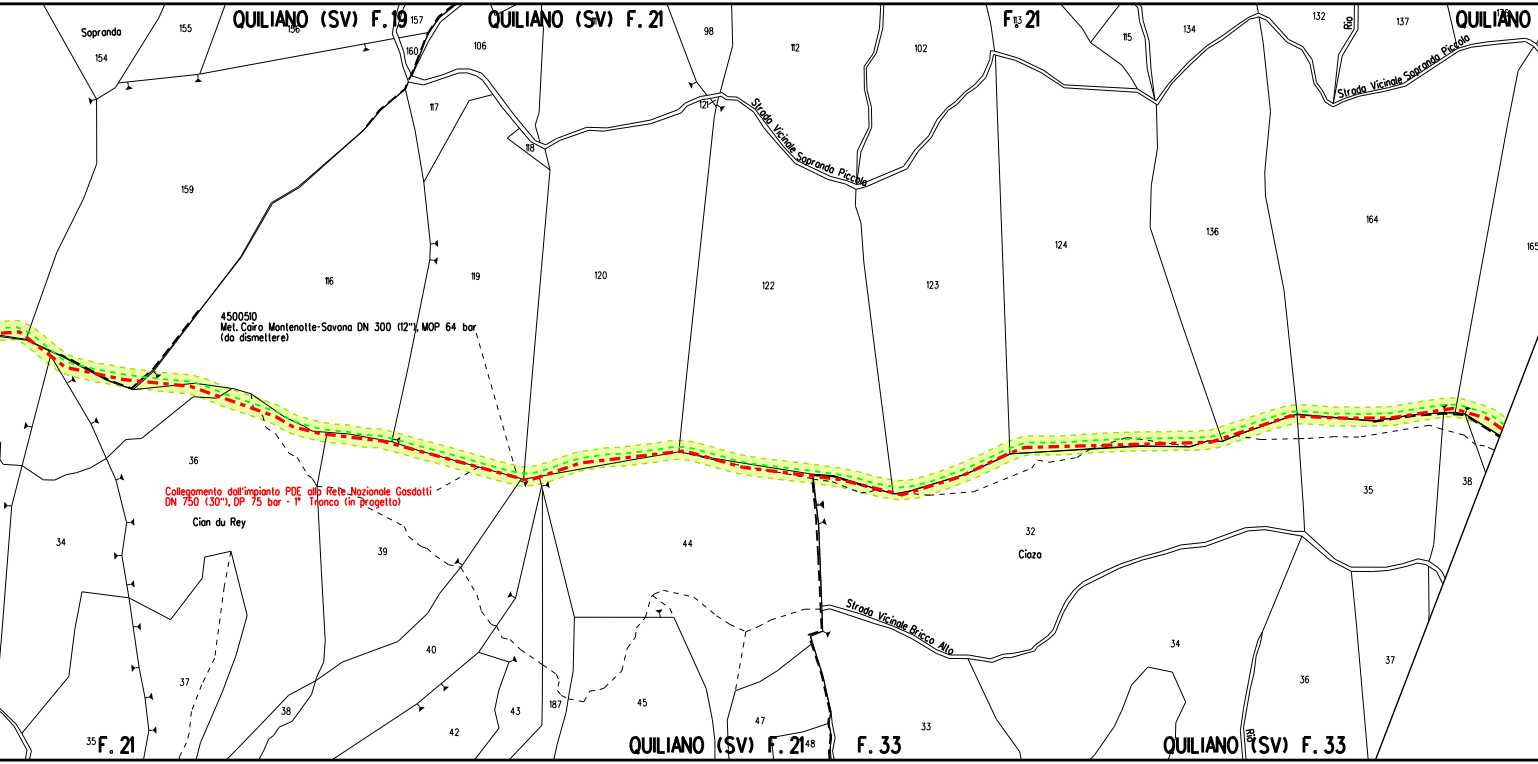
QUILIANO (SV) F. 19
QUILIANO (SV) F. 21
F. 21
QUILIANO
Sopranda
Strada Vicinale Sopranda Piccola
Strada Vicinale Sopranda Piccola
Rio
4500510
Met. Cairo Montenotte-Savona DN 300 (12"), MOP 64 bar
(da dismettere)
Collegamento dall'impianto PDE alla Rete Nazionale Gasdotti
DN 750 (30"), DP 75 bar - 1° Tronco (in progetto)
Cian du Rey
Ciaza
Strada Vicinale Bricco Alto
Rio
154
155
156
157
160
159
106
117
118
116
119
120
98
121
112
122
102
123
113
115
124
134
136
132
137
164
165
136
36
34
39
44
32
35
38
37
38
40
42
43
187
45
47
48
33
34
36
37
35
F. 21
QUILIANO (SV) F. 21
F. 33
QUILIANO (SV) F. 33

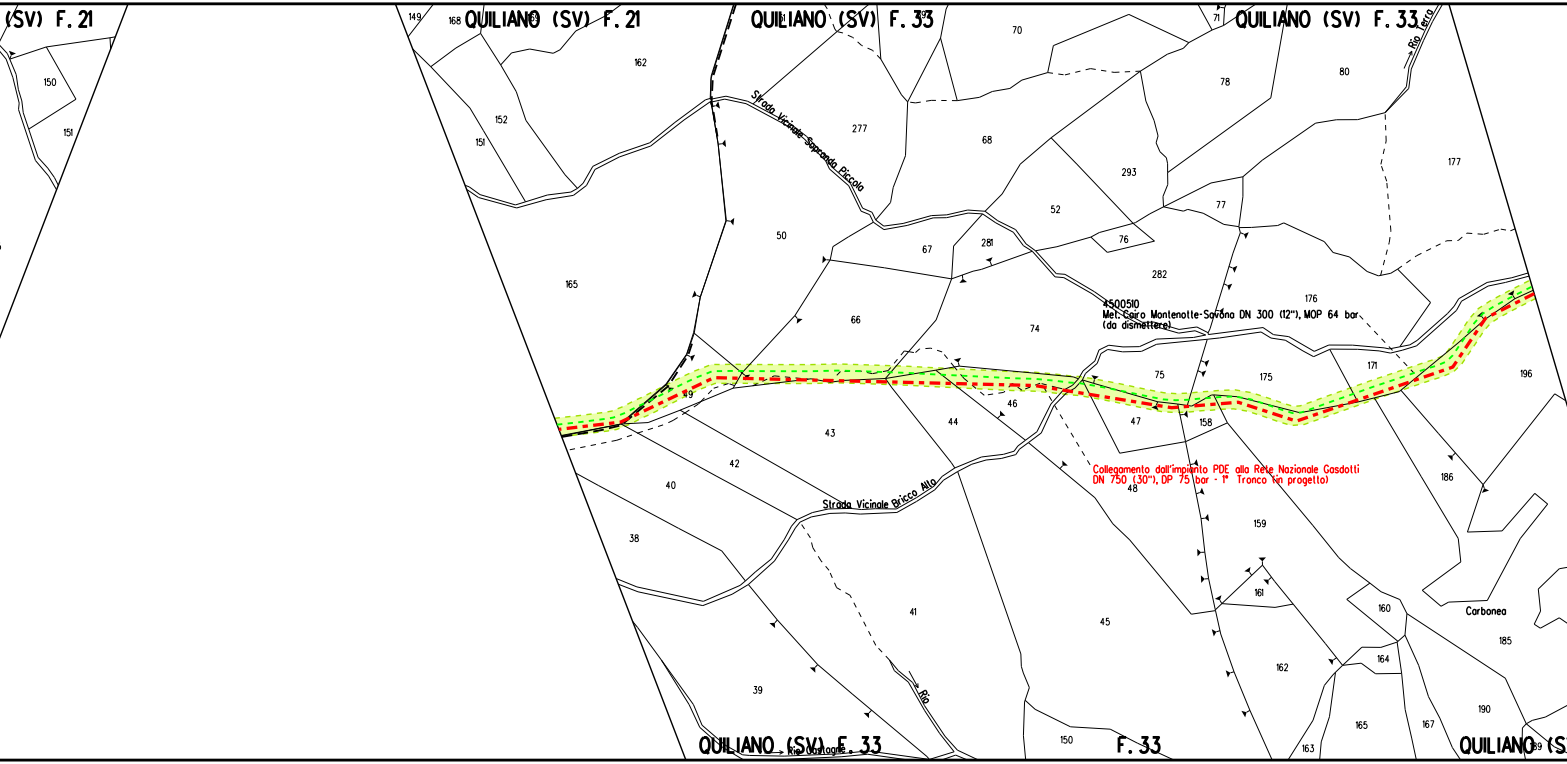
(SV) F. 21
QUILIANO (SV) F. 21
QUILIANO (SV) F. 33
QUILIANO (SV) F. 33
QUILIANO (SV) F. 33
F. 33
QUILIANO (S
Strada Vicinale Sopranda Piccola
Strada Vicinale Bricco Alto
Rio Terra
Rio
Rio Castagne
Carbonea
4500510
Met. Cairo Montenotte-Savona DN 300 (12"), MOP 64 bar
(da dismettere)
Collegamento dall'impianto PDE alla Rete Nazionale Gasdotti
DN 750 (30"), DP 75 bar - 1° Tronco (in progetto)
150
151
149
168
162
152
151
165
50
277
70
68
78
80
293
177
52
77
76
67
281
282
176
66
74
75
175
171
196
49
43
44
46
47
158
42
40
48
186
38
159
161
160
41
45
164
162
185
39
190
150
165
167
163

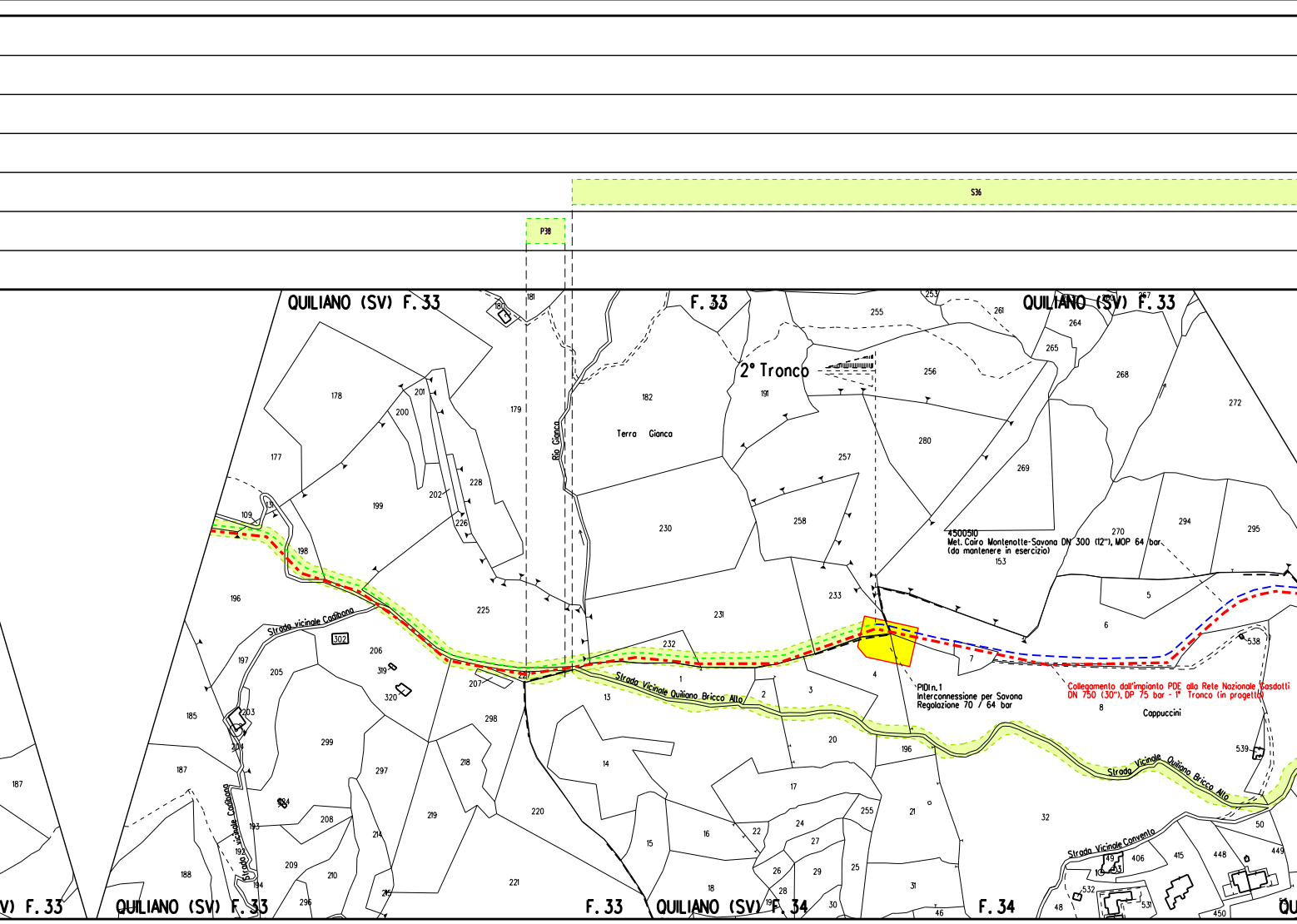

S36
P38
QUILIANO (SV) F. 33
F. 33
QUILIANO (SV) F. 33
2° Tronco
Terra Gianca
Rio Gianca
Strada vicinale Cadibona
302
Strada Vicinale Quiliano Bricco Alto
Strada vicinale Cadibona
4500510
Met. Cairo Montenotte-Savona DN 300 (12"), MOP 64 bar
(da mantenere in esercizio)
PIDI n. 1
Interconnessione per Savona
Regolazione 70 / 64 bar
Collegamento dall'impianto PDE alla Rete Nazionale Gasdotti
DN 750 (30"), DP 75 bar - 1° Tronco (in progetto)
Cappuccini
Strada Vicinale Quiliano Bricco Alto
Strada Vicinale Convento
V) F. 33
QUILIANO (SV) F. 33
F. 33
QUILIANO (SV) F. 34
F. 34
QU
178
177
200
201
202
199
228
226
179
182
191
230
231
232
233
225
198
196
109
131
197
205
206
319
320
207
227
13
1
2
3
4
7
6
5
153
8
255
253
261
264
265
268
272
256
280
257
258
269
270
294
295
538
539
185
187
203
204
299
297
298
218
219
220
221
214
208
210
209
188
193
192
194
296
215
14
15
16
17
18
19
20
21
22
24
25
26
27
28
29
30
31
32
46
48
49
50
53
255
196
406
415
448
449
450
531
532

ALLEGATO 4

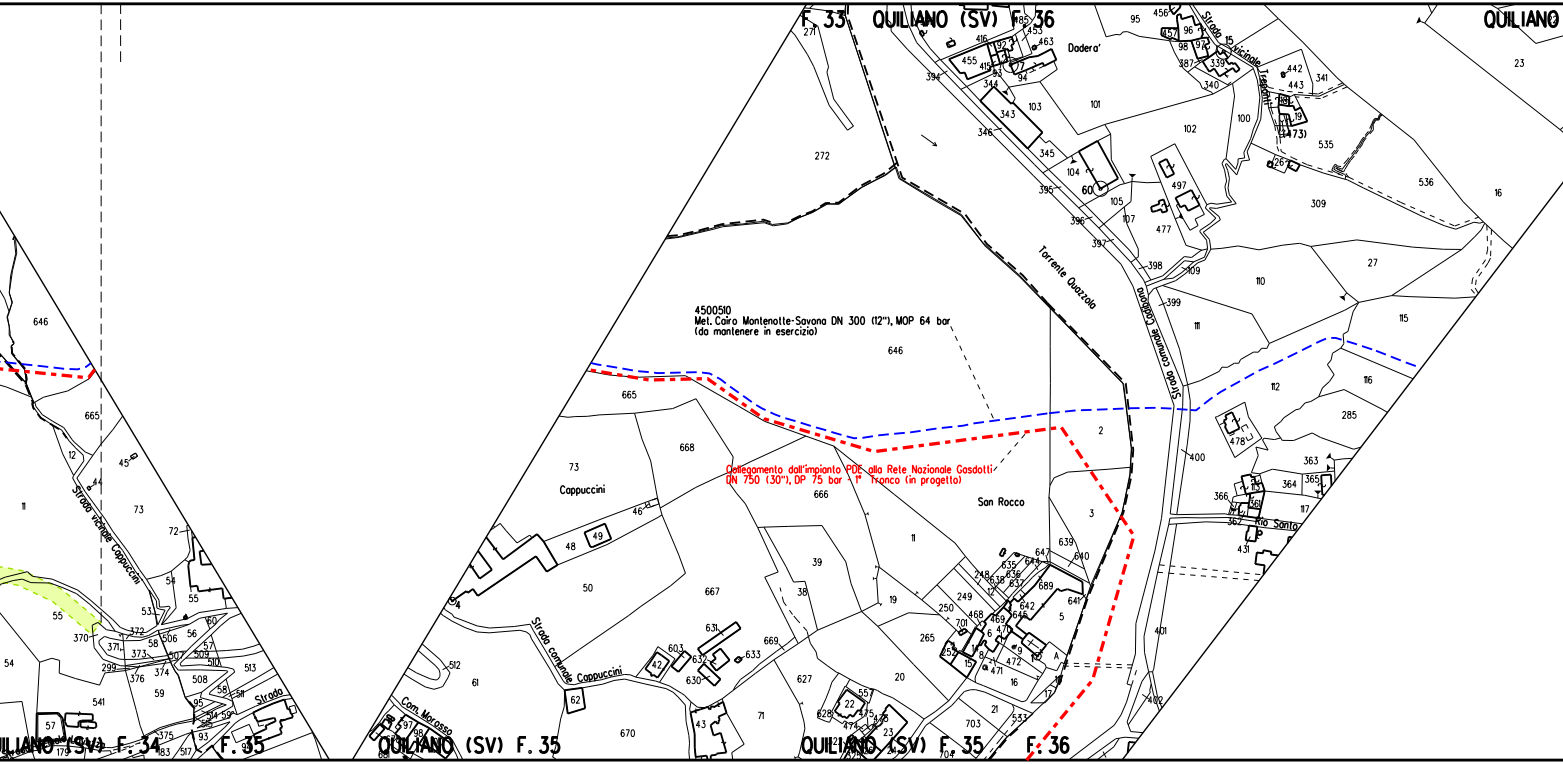
F. 33 QUILIANO (SV) F. 36
QUILIANO
Dadera'
Strada vicinale Teglaroni
Torrente Quazzola
Strada comunale Cadibona
4500510
Met. Cairo Montenotte-Savona DN 300 (12"), MOP 64 bar
(da mantenere in esercizio)
Collegamento dall'impianto PDE alla Rete Nazionale Gasdotti
DN 750 (30"), DP 75 bar - 1° Tronco (in progetto)
Cappuccini
San Rocco
Rio Santo
Strada vicinale Cappuccini
Strada comunale Cappuccini
Com. Morosso
Strada
QUILIANO (SV) F. 34
F. 35
QUILIANO (SV) F. 35
QUILIANO (SV) F. 35
F. 36

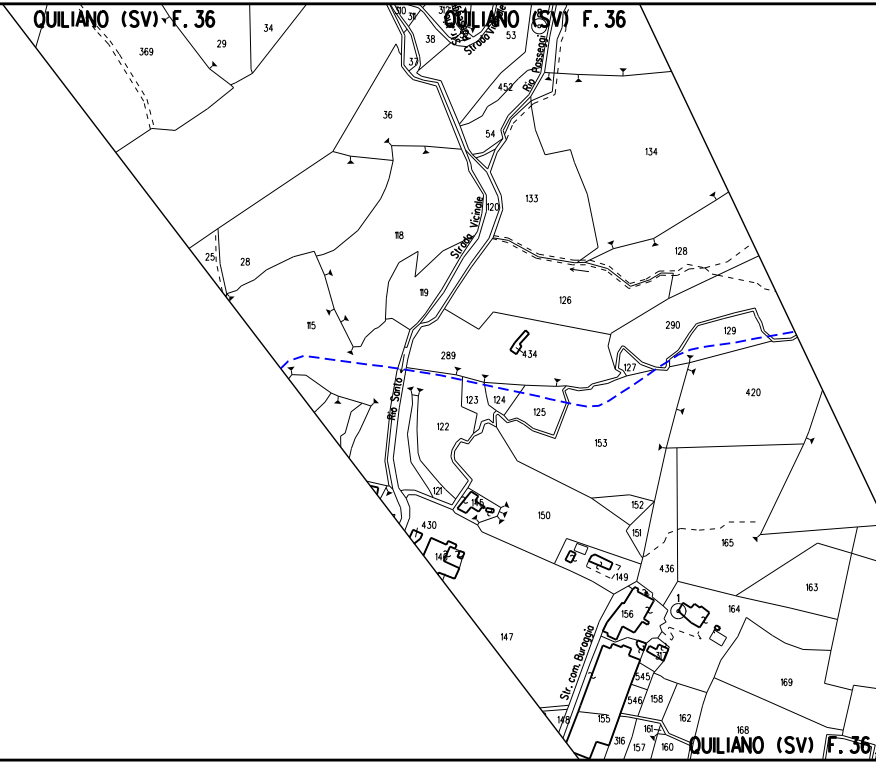
QUILIANO (SV) F. 36
QUILIANO (SV) F. 36
QUILIANO (SV) F. 36
Strada Vicinale
Rio Santo
Rio Passeggi
Str. com. Buraggia
369
29
34
38
37
53
452
36
54
134
133
120
118
128
25
28
119
126
115
290
129
289
434
127
420
123
124
125
122
153
121
150
152
151
165
430
436
163
149
1
164
156
147
169
545
546
158
162
168
155
316
157
160
161

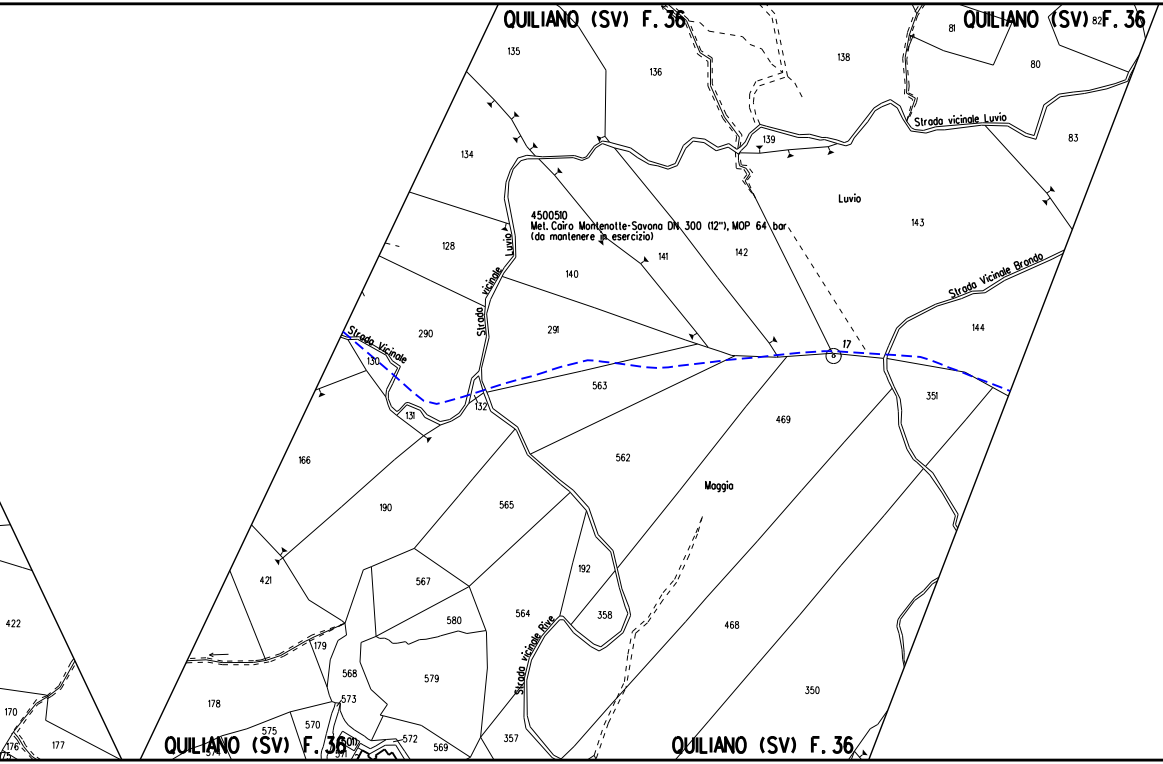
QUILIANO (SV) F. 36
QUILIANO (SV) F. 36
QUILIANO (SV) F. 36
QUILIANO (SV) F. 36
4500510
Met. Cairo Montenotte-Savona DN 300 (12"), MOP 64 bar
(da mantenere in esercizio)
Strada vicinale Luvio
Strada vicinale Luvio
Strada Vicinale
Strada Vicinale Brondo
Strada vicinale Rive
Luvio
Maggio
17
135
136
138
81
82
80
83
134
139
143
128
141
142
140
290
291
144
130
563
351
131
132
469
166
562
190
565
192
421
567
358
422
580
564
468
179
568
579
350
178
573
170
575
570
572
357
176
177
569

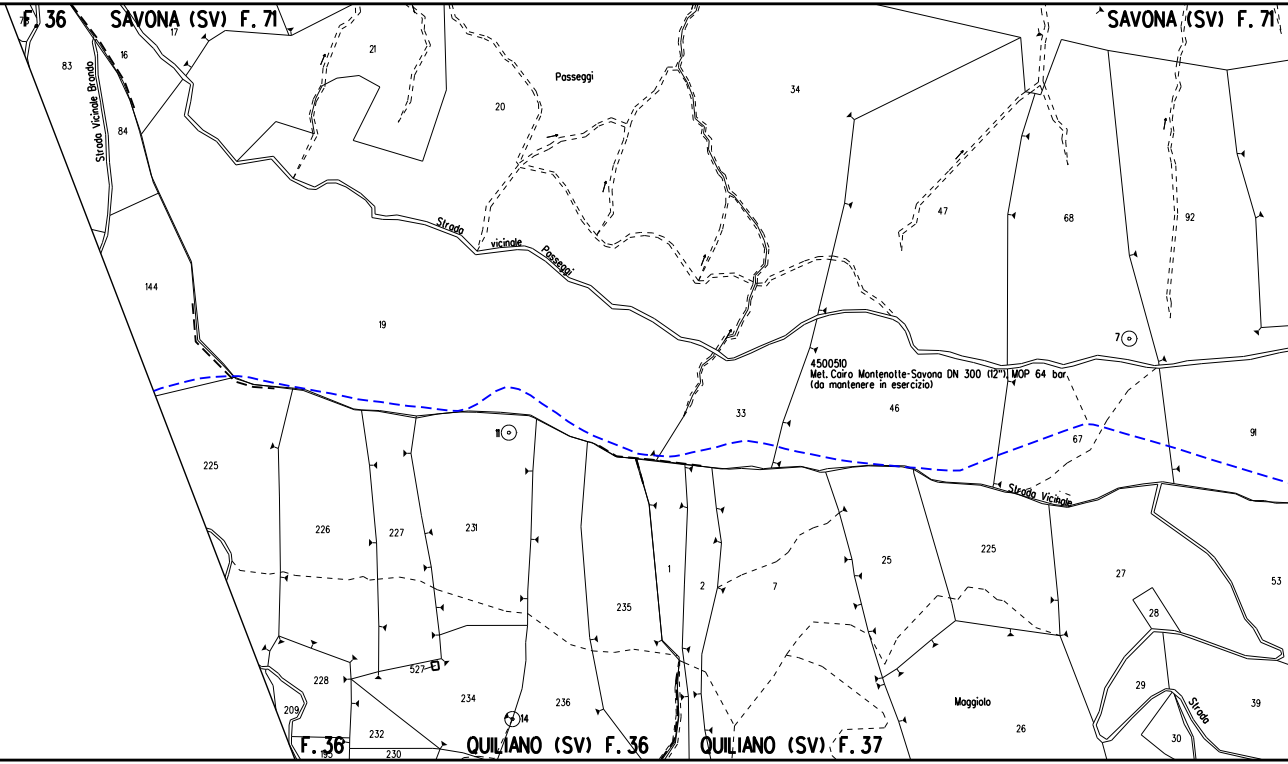
F. 36
SAVONA (SV) F. 71
17
16
83
Strada Vicinale Brondo
84
21
20
Passeggi
34
47
68
92
SAVONA (SV) F. 71
Strada vicinale Passeggi
144
19
7
4500510
Met. Cairo Montenotte-Savona DN 300 (12") MOP 64 bar
(da mantenere in esercizio)
33
46
91
67
11
225
226
227
231
Strada Vicinale
1
2
7
25
225
27
53
28
235
228
527
234
14
236
29
Maggiolo
26
Strada
39
30
209
232
230
F. 36
QUILIANO (SV) F. 36
QUILIANO (SV) F. 37

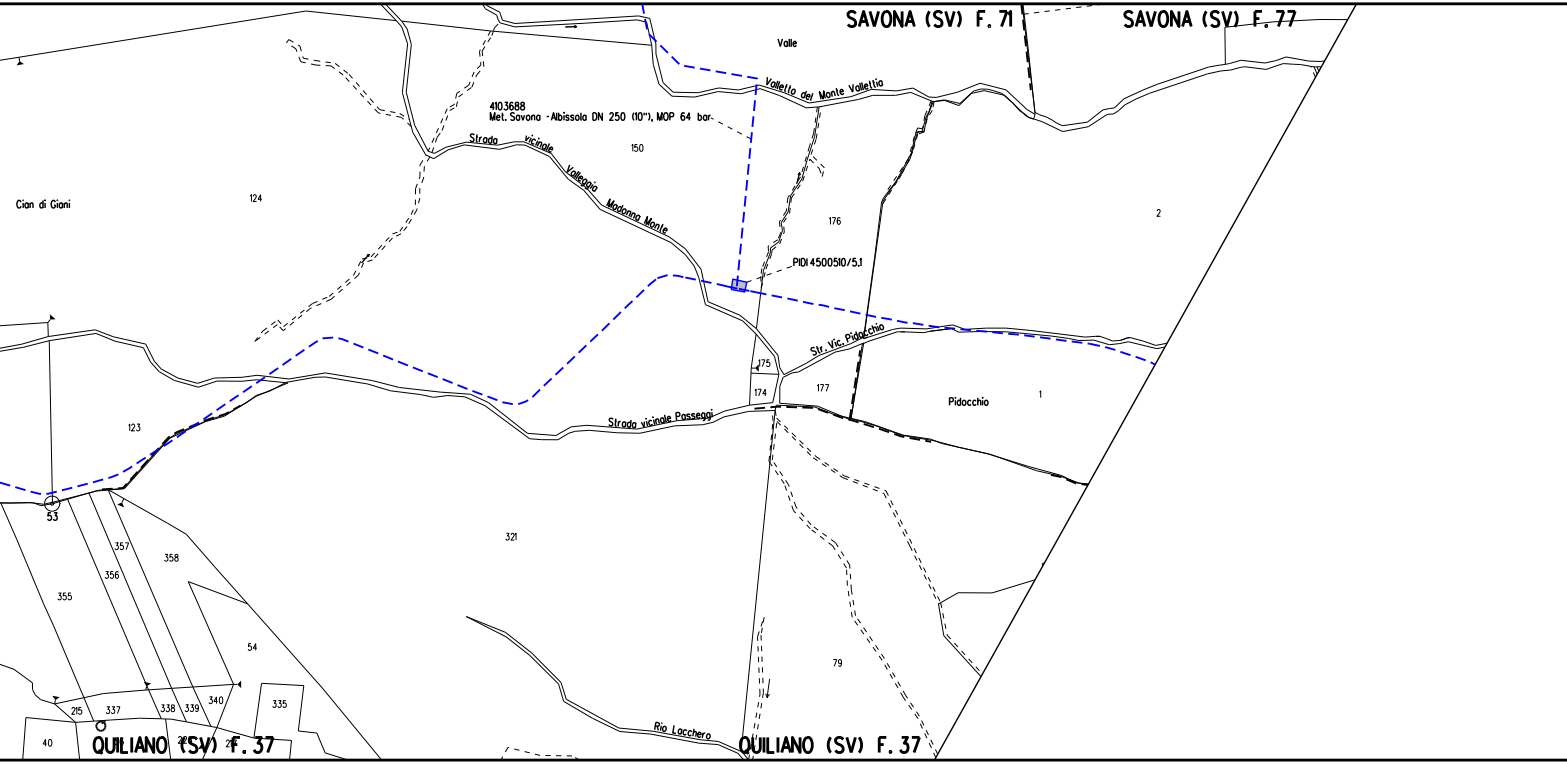
SAVONA (SV) F. 71
SAVONA (SV) F. 77
Valle
Vallello del Monte Vallettia
4103688
Met. Savona -Albissola DN 250 (10"), MOP 64 bar
150
Strada vicinale Valleggia Madonna Monte
Cian di Giani
124
176
2
PIDI 4500510/5.1
Str. Vic. Pidocchio
175
174
177
Pidocchio
1
123
Strada vicinale Passeggi
53
321
357
356
358
355
54
79
215
337
338
339
340
335
40
Rio Lacchero
QUILIANO (SV) F. 37
QUILIANO (SV) F. 37

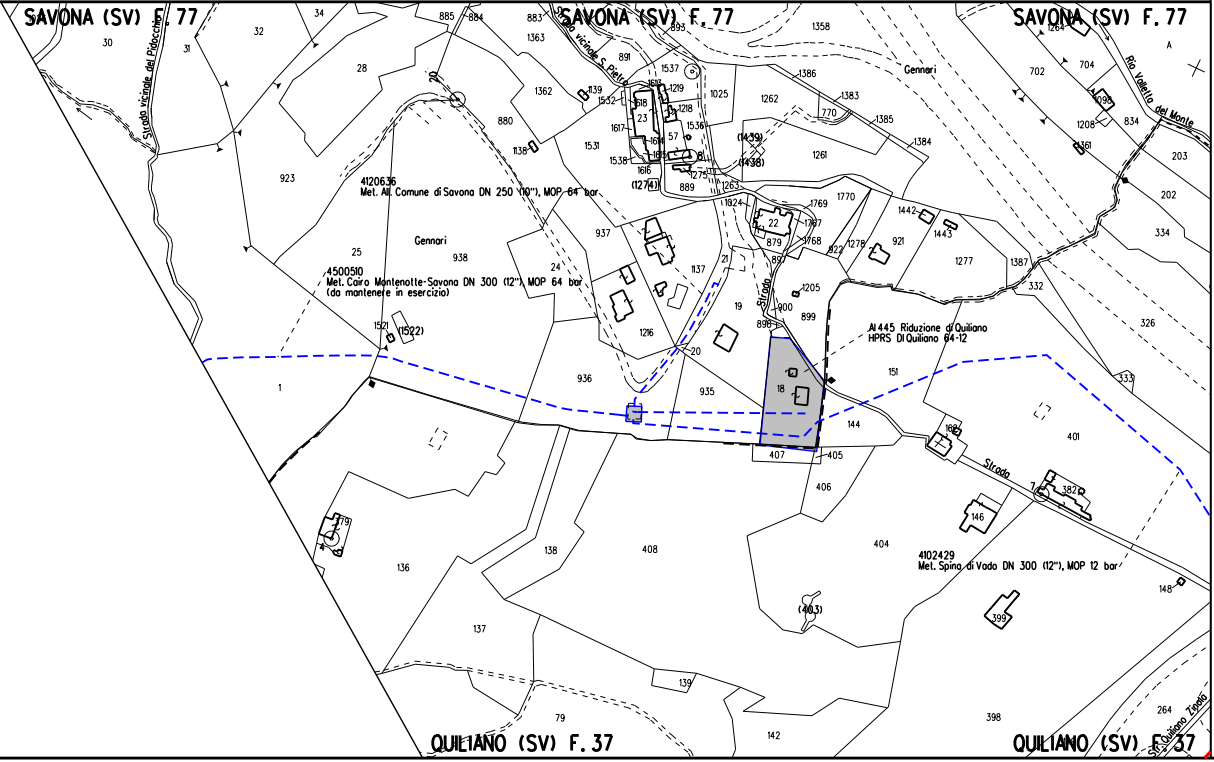
SAVONA (SV) F. 77
SAVONA (SV) F. 77
SAVONA (SV) F. 77
QUILIANO (SV) F. 37
QUILIANO (SV) F. 37
Strada vicinale del Pidocchio
Strada vicinale S. Pietro
Rio Valletta del Monte
Str. Quiliano Zinola
Strada
Strada
Gennari
Gennari
4120636
Met. All. Comune di Savona DN 250 (10"), MOP 64 bar
4500510
Met. Cairo Montenotte-Savona DN 300 (12"), MOP 64 bar
(da mantenere in esercizio)
AI 445 Riduzione di Quiliano
HPRS Di Quiliano 64-12
4102429
Met. Spina di Vado DN 300 (12"), MOP 12 bar
30
31
32
34
28
885
884
883
1363
891
893
1358
1537
1362
1139
1532
1618
1219
1218
1025
1262
1386
1383
770
1385
1384
23
1617
57
1536
(1439)
(1438)
1261
1531
1538
1616
1614
1615
8
1275
1263
(1274)
889
1138
880
923
25
938
937
24
1216
1137
1024
22
1769
1767
1768
879
897
922
1278
921
1442
1443
1277
1387
1770
21
19
1205
900
899
898
20
935
936
18
151
144
407
405
406
1521
(1522)
1
179
136
137
138
408
139
79
142
404
(403)
146
7
382
168
401
399
148
398
264
1264
702
704
1098
1208
834
1361
203
202
334
332
326
333
A

ALLEGATO 1

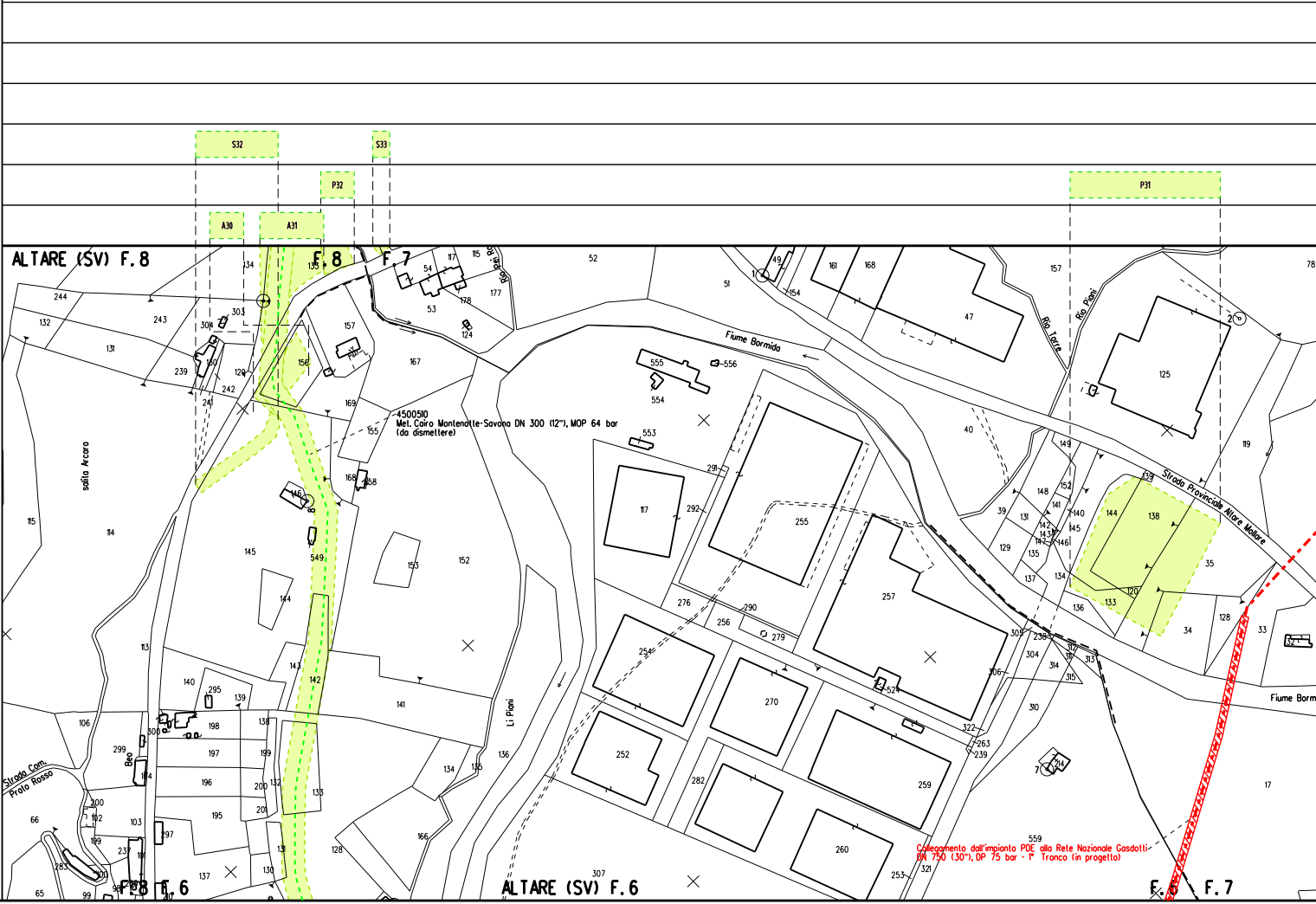
S32
S33
P32
P31
A30
A31
ALTARE (SV) F. 8
F. 8
F. 7
Rio dei Ro
Fiume Bormida
Rio Torre
Rio Piani
Strada Provinciale Altare Mallare
4500510
Met. Cairo Montenotte-Savona DN 300 (12"), MOP 64 bar
(da dismettere)
rio Arcara
Li Piani
Strada Com. Prato Rosso
Beo
Fiume Borm
Collegamento dall'impianto PDE alla Rete Nazionale Gasdotti
DN 750 (30"), DP 75 bar - 1° Tronco (in progetto)
F. 8 F. 6
ALTARE (SV) F. 6
F. 6 F. 7

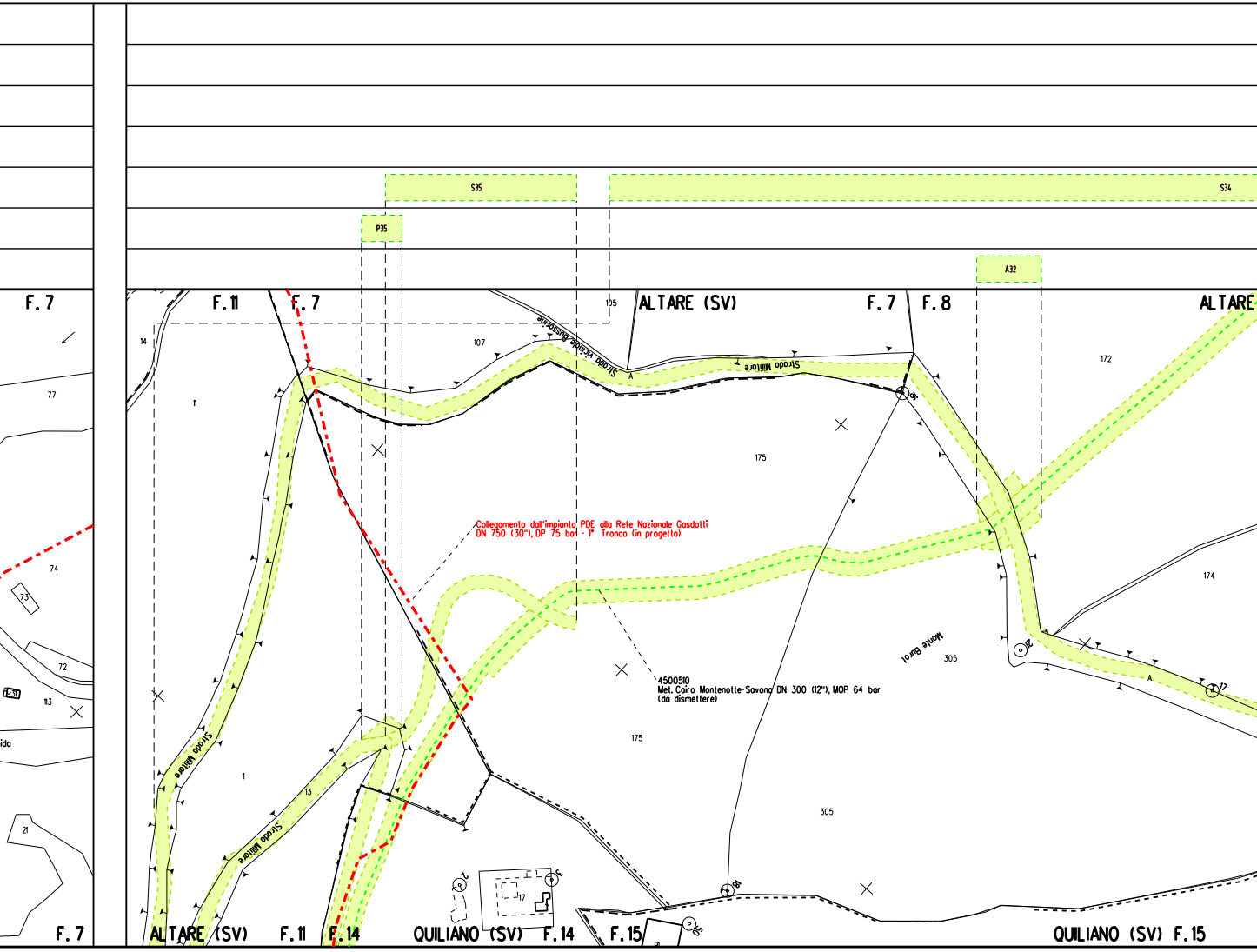
S35
S34
P35
A32
F. 7
F. 11
F. 7
ALTARE (SV)
F. 7
F. 8
ALTARE
105
14
107
Strada vicinale Bussorine
Strada Militare
A
172
77
11
175
74
73
72
113
Collegamento dall'impianto PDE alla Rete Nazionale Gasdotti
DN 750 (30"), DP 75 bar - 1° Tronco (in progetto)
174
4500510
Met. Cairo Montenotte-Savona DN 300 (12"), MOP 64 bar
(da dismettere)
Monte Burot
305
A
17
21
175
Strada Militare
1
13
Strada Militare
21
305
18
17
F. 7
ALTARE (SV)
F. 11
F. 14
QUILIANO (SV)
F. 14
F. 15
QUILIANO (SV) F. 15

ALLEGATO 2

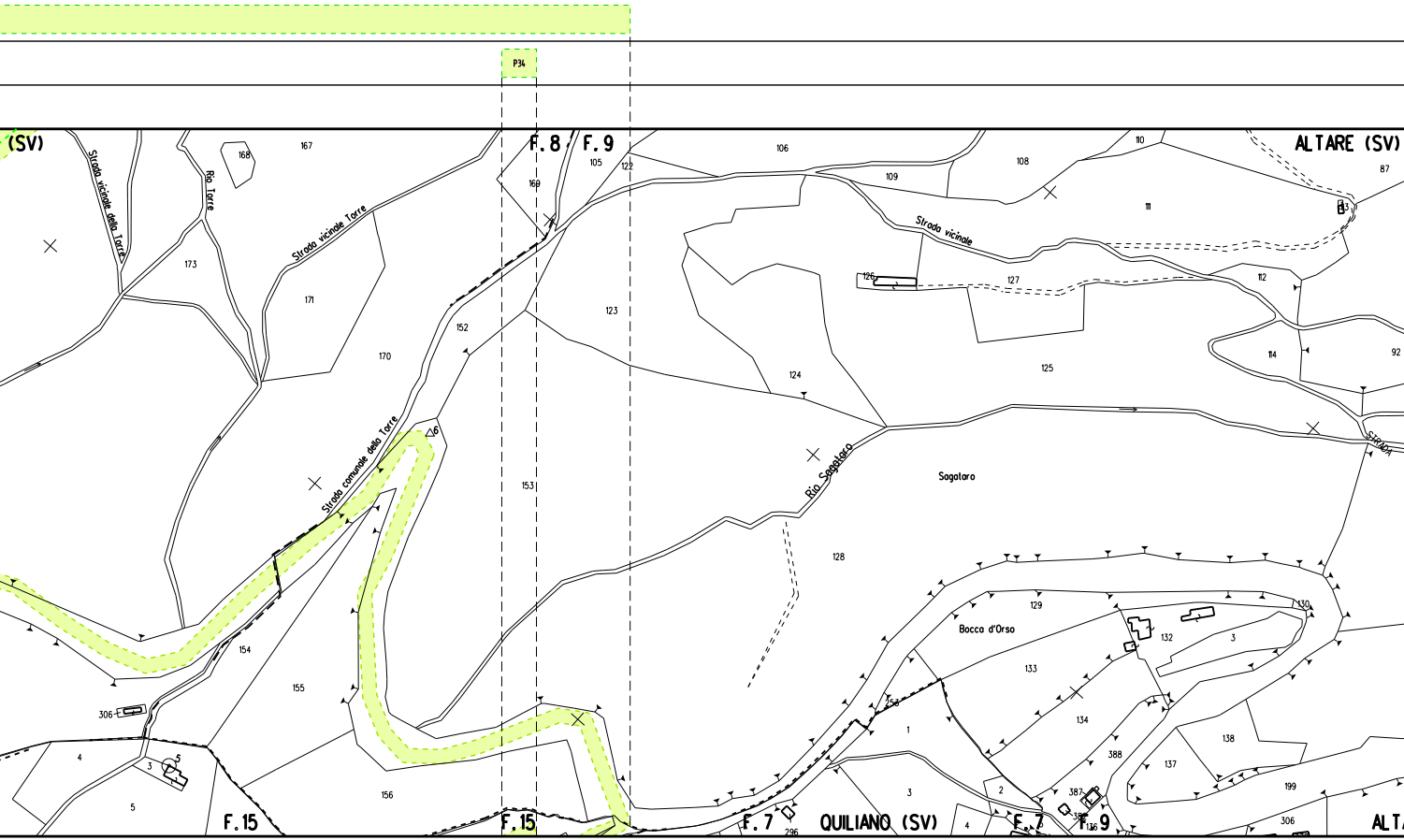
P34
(SV)
F.8
F.9
ALTARE (SV)
167
168
Strada vicinale della Torre
Rio Torre
Strada vicinale Torre
173
171
170
169
105
122
106
109
108
110
111
87
Strada vicinale
126
127
112
114
92
123
152
124
125
STRADA
Rio Sagataro
Sagataro
Strada comunale della Torre
6
153
128
129
130
Bocca d'Orso
132
3
133
253
134
138
137
388
199
154
155
306
4
3
5
5
156
1
2
387
F.15
F.15
F.7
QUILIANO (SV)
296
3
4
F.7
F.9
136
306
ALTA

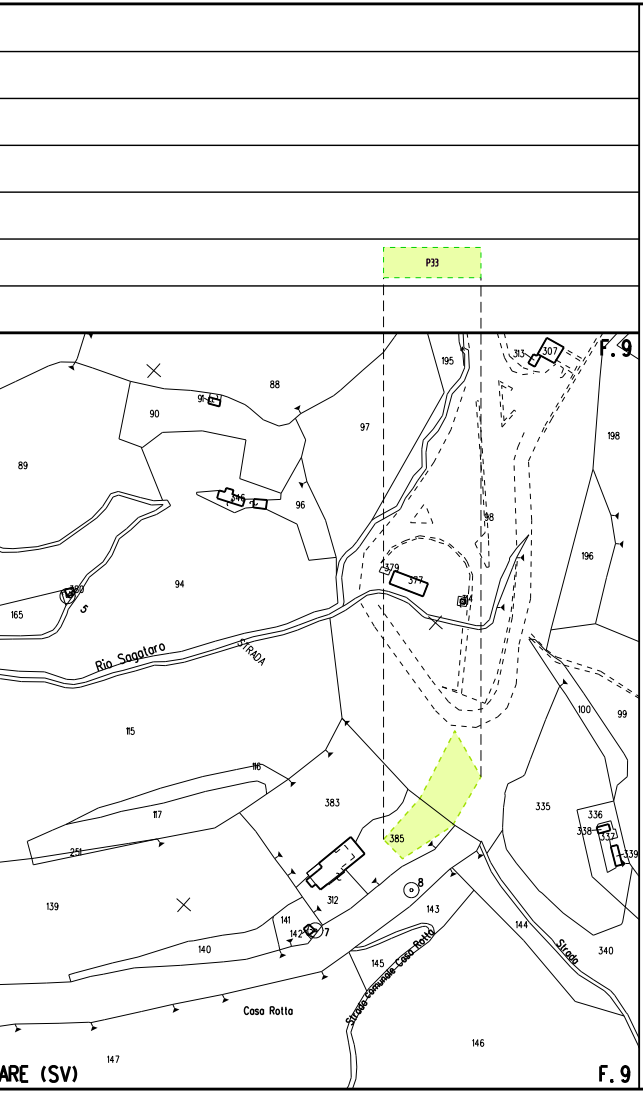
P33
F.9
195
313
307
88
90
91
97
198
89
96
98
196
379
377
314
94
165
Rio Sagataro
STRADA
5
115
100
99
116
383
117
335
336
338
337
339
251
385
8
139
312
143
141
142
7
140
144
340
Strada
145
Strada Comunale Casa Rotta
Casa Rotta
146
147
ARE (SV)
F.9

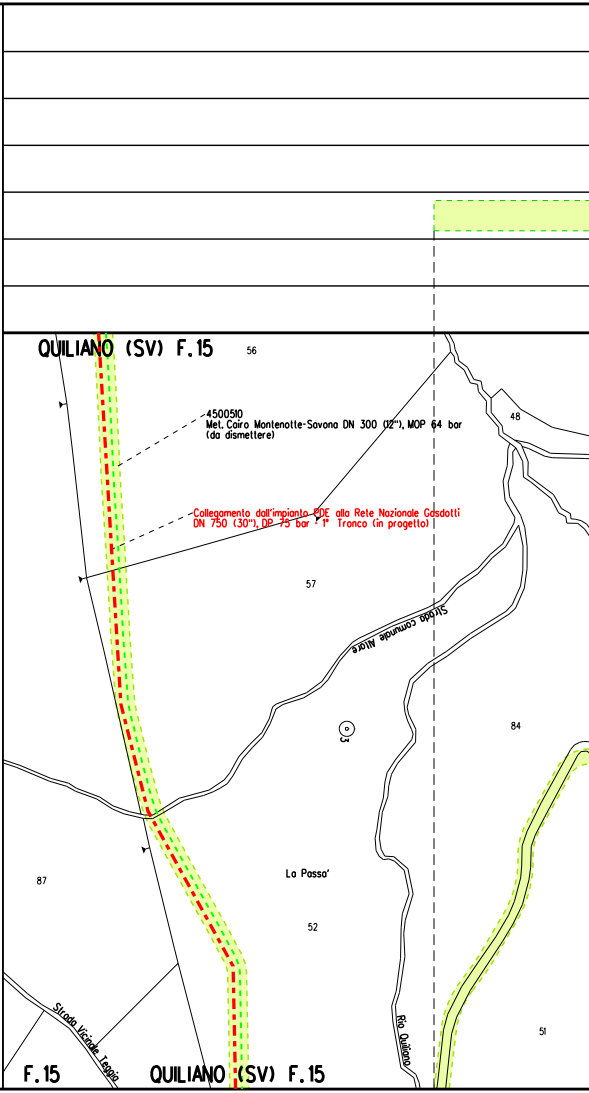
QUILIANO (SV) F.15
56
48
4500510
Met. Cairo Montenotte-Savona DN 300 (12"), MOP 64 bar
(da dismettere)
Collegamento dall'impianto PDE alla Rete Nazionale Gasdotti
DN 750 (30"), DP 75 bar - 1° Tronco (in progetto)
57
Strada comunale Altare
3
84
87
La Passo'
52
Strada Vicinale Teggia
Rio Quiliano
51
F.15
QUILIANO (SV) F.15

ALLEGATO 3

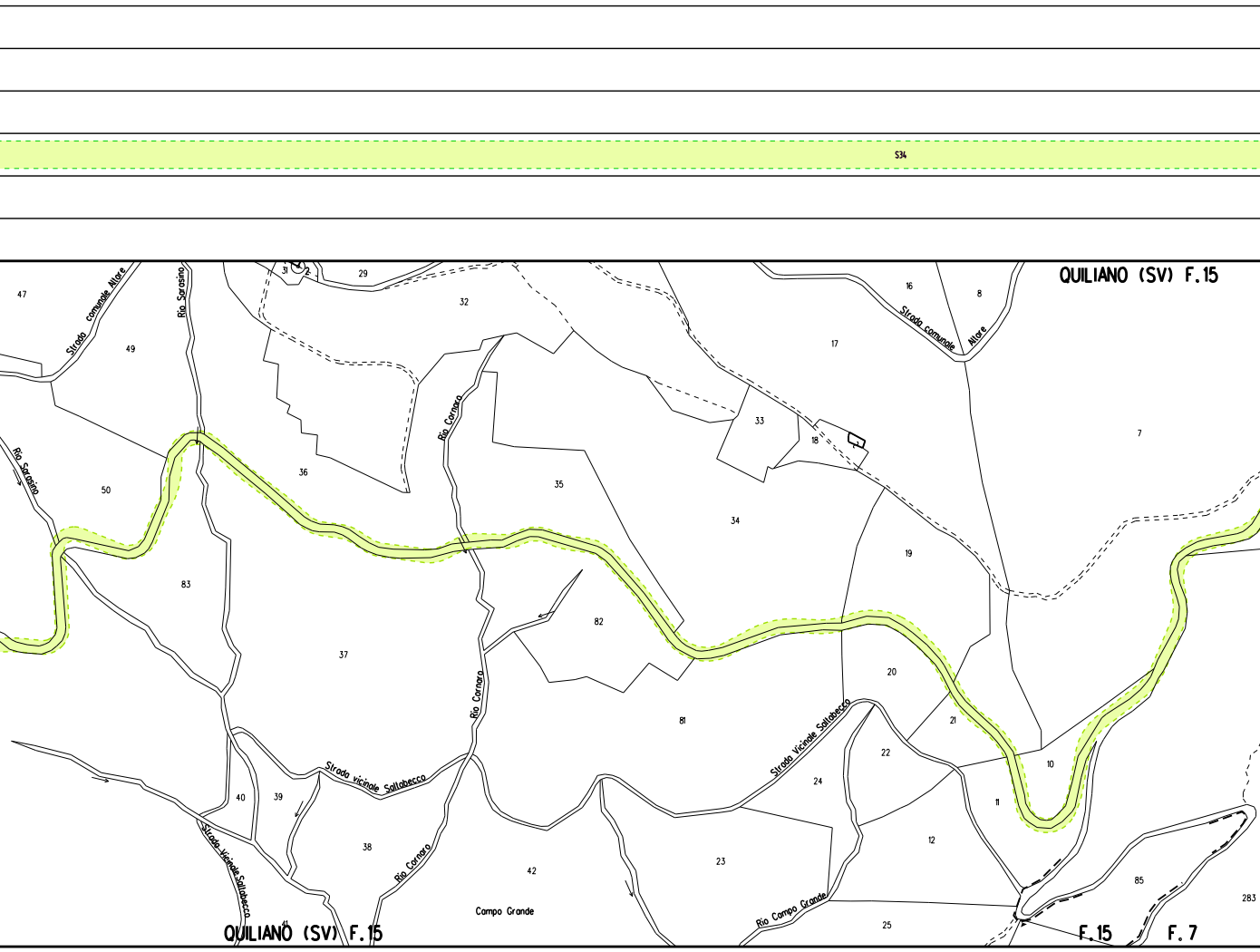
S34
QUILIANO (SV) F.15
47
Strada comunale Altare
Rio Sarasino
31
2
29
32
16
8
Strada comunale Altare
49
17
Rio Cornaro
33
18
7
Rio Sarasino
50
36
35
34
19
83
82
37
20
81
Rio Cornaro
21
22
10
Strada Vicinale Sallabecco
40
39
Strada vicinale Sallabecco
24
11
38
12
Strada Vicinale Sallabecco
Rio Cornaro
42
23
85
283
Campo Grande
Rio Campo Grande
41
QUILIANO (SV) F.15
25
F.15
F.7

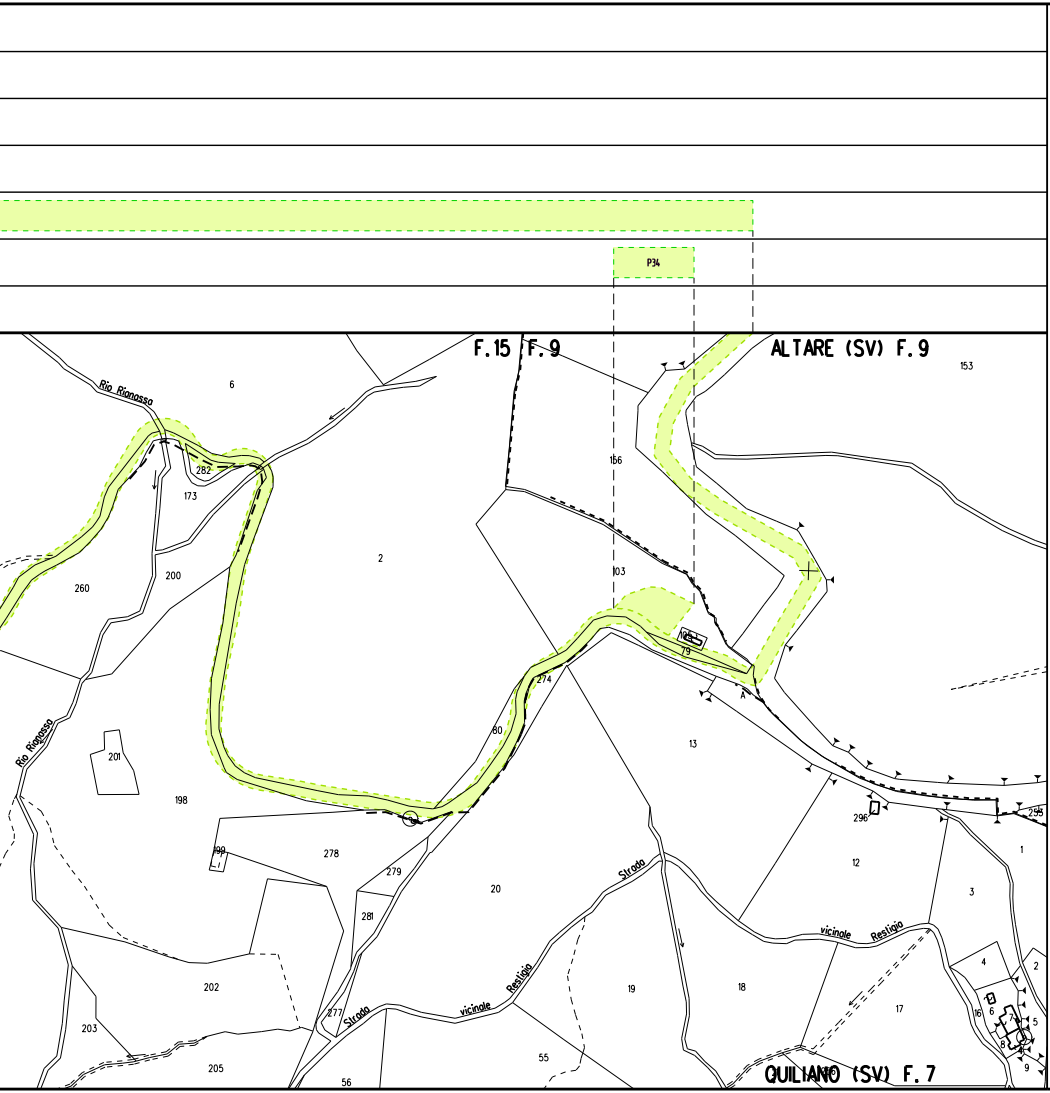
P34
F.15 F.9
ALTARE (SV) F.9
QUILIANO (SV) F.7
Rio Rignosso
Rio Rignosso
Strada vicinale Restigio
Strada vicinale Restigio
6
153
282
173
2
156
103
260
200
274
105
79
A
80
201
13
198
199
278
296
255
1
12
279
20
3
281
202
4
2
277
19
18
17
16
6
7
5
8
9
203
205
55
56

LEGENDA

SIMBOLOGIA TEMATICA

🟩	Aree di occupazione temporanea
A	Allargamenti in corrispondenza di fiumi/ esistenti
S	Strade di accesso provvisorie alle aree d
P	Piazzola provvisoria per materiali
🟨	Impianti in progetto
⬜	Impianti esistenti
M	Manufatti

SIMBOLOGIA DI LINEA

- · - · -	Metanodotto in progetto
- - - -	Altri metanodotti in progetto
- - - -	Gasdotto Snam Rete Gas da porre fuori
- - - -	Gasdotto Snam Rete Gas in esercizio

nfrastrutture

l passaggio

eserciziо e recuperare

Il presente disegno e' di proprieta' aziendale - La societa' tutelera' i propri diritti a termine di legge.

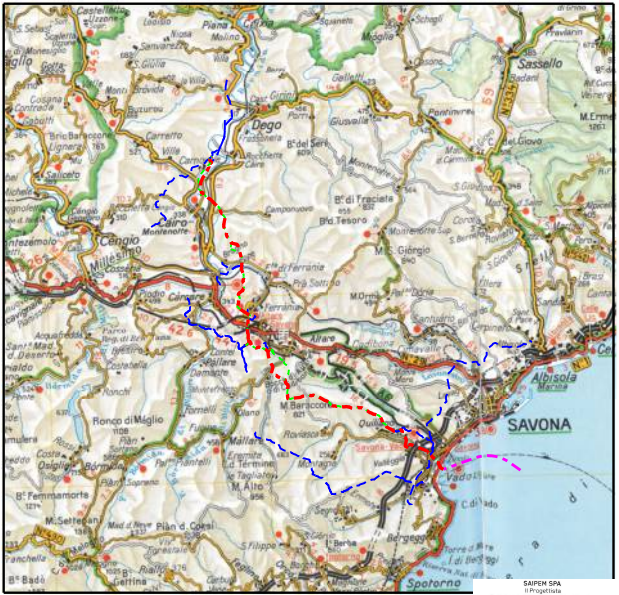
Sassello
Dego
Cairo Montenotte
Cengio
Millesimo
Ferrania
Altare
Albisola
SAVONA
Quiliano
Vado
Bergeggi
Spotorno

COROGRAFIA 1:400000

SAIPEM SPA
Il Progettista
Dott. Ing. A. PARLATO iscritto all'ordine
degli ingegneri della Provincia di Avellino al n. 2095
Tel. 0721.1686481 - Fax 0721.1682018
C.F. e P. IVA 00825790157

Documento firmato da:
PARLATO ANGELINA
22.03.2024 10:07:01 UTC

DOCUMENTO REVISIONATO DOVE INDICATO IN ROSSO

1	Marzo 2024	REVISIONE PER AGGIORNAMENTO TRACCIATI	Tonucci	Sciosci	Stefani
0	Giugno 2023	EMISSIONE	Tittarelli	Sciosci	Stefani
Indice	DATA	DESCRIZIONE	ELABORATO	VERIFICATO	APPROVATO

PROPRIETARIO snam

PROGETTISTA SAIPEM

Dis. SNAM n.: RIM-2000-63E-91011

Dis. SAIPEM n.: LB-63E-81011

Progetto FSRU Alto Tirreno e Collegamento
alla Rete Nazionale Gasdotti:

Met. Cairo Montenotte – Savona DN 300 (12"),
MOP 64 bar – PROGETTO DISMISSIONE

PLANIMETRIA CATASTALE CON AREE OCCUPAZIONE LAVORI
(2° TRONCO)

Revisione	1
Comm. Saipem	02313-370
Cod. Tec.	NQ/R23350 -
Fg. 1	di 1
Scala	1:2000