DATI TECNICI FUNZIONALI

INERBIMENTI [numero scheda di dettaglio]

TIPOLOGIA INERBIMENTO

RIMBOSCHIMENTO CON PIANTAGIONE DIFFUSA [numero scheda di dettaglio]

TIPOLOGIA RIMBOSCHIMENTO

IMPIANTO [numero scheda]

CONFINI AMMINISTRATIVI

DATI CARATTERISTICI

DATI DI ESERCIZIO (C.P.I.)

PRESSIONE MASSIMA DI ESERCIZIO (DP) 64.0 bar

DIAMETRO PREVALENTE = 300 (DN)

REALIZZATO IN CONFORMITA' AL D.M. 17/04/2008

RIVESTIMENTO GIUNTI DI SALDATURA

DATI GENERALI

DN	300	SP	6.35	[UNI-EN]	0 m
DN	300	SP	7.92	[UNI-EN]	0 m
DN	300	SP	7.14	[UNI-EN]	0 m

LUNGHEZZA TOTALE IMPIANTO 11640 m.

FASE EMISSIONE

PLANIMETRIA 1:2000

CONFINI AMMINISTRATIVI

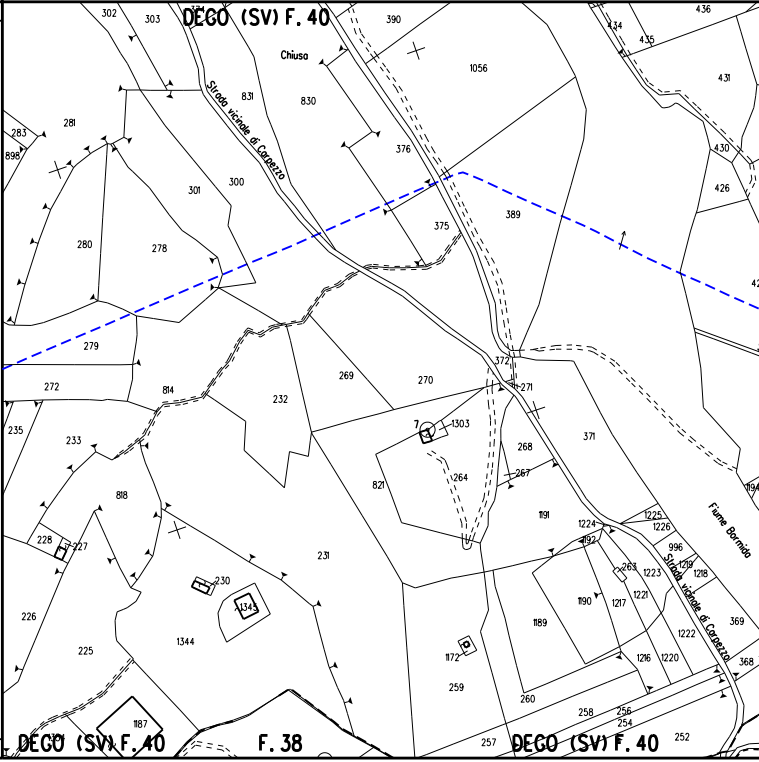
DEGO (SV) F. 40
Chiusa
Strada vicinale di Carpezzo
Fiume Bormida
F. 38
302
303
390
1056
831
830
436
434
435
431
283
898
281
376
430
301
300
426
280
278
375
389
279
272
814
232
269
270
372
271
235
233
7
1303
371
268
264
267
821
818
1191
1225
1226
1224
1192
996
1219
1218
228
227
231
263
1223
1221
230
1190
1217
1345
226
1344
1189
369
1222
225
1172
1216
1220
368
259
1187
260
258
256
254
257
252

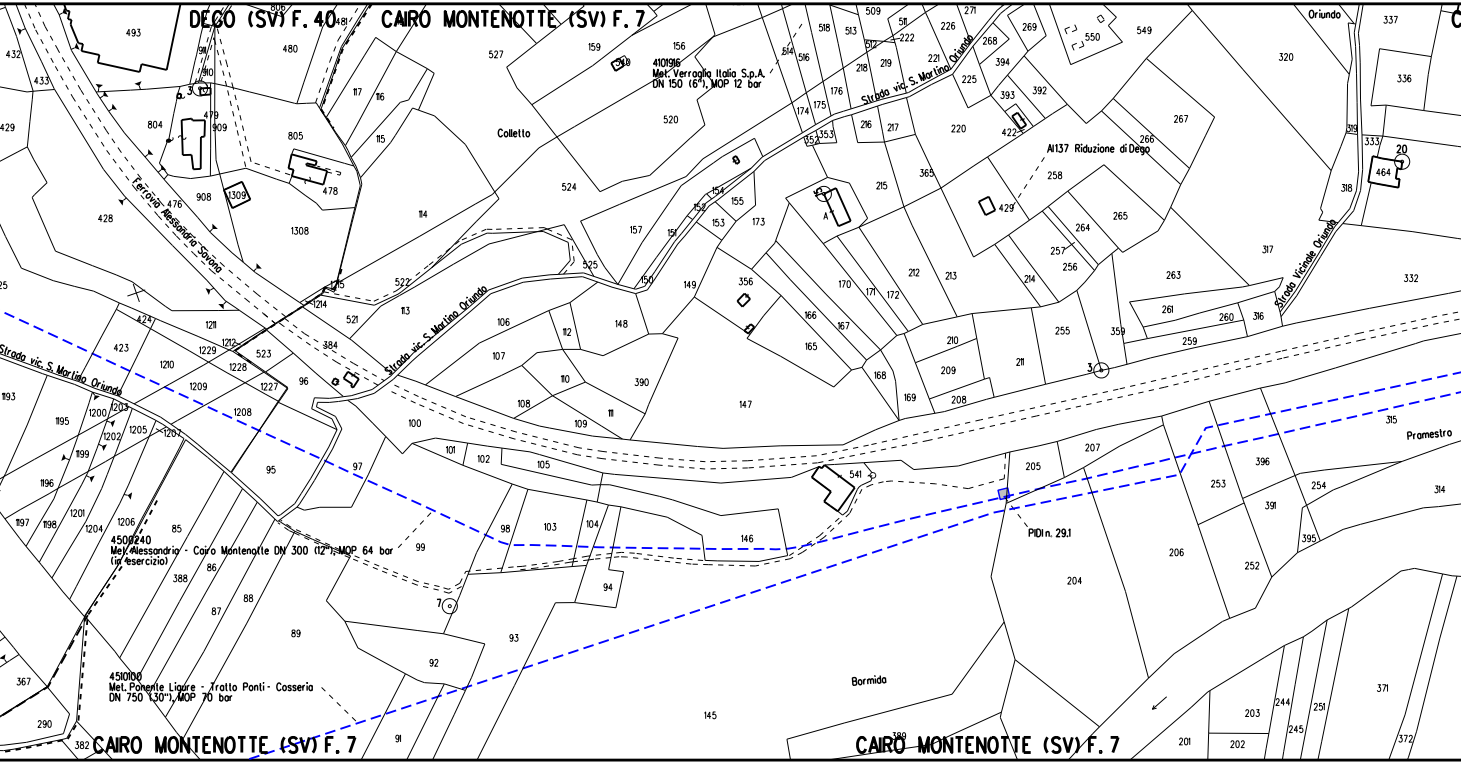
DEGO (SV) F. 40
CAIRO MONTENOTTE (SV) F. 7
CAIRO MONTENOTTE (SV) F. 7
CAIRO MONTENOTTE (SV) F. 7
4101916
Met. Verraglia Italia S.p.A.
DN 150 (6"), MOP 12 bar
Colletto
Strada vic. S. Martino Oriundo
Strada vic. S. Martino Oriundo
Strada vic. S. Martino Oriundo
Ferrovia Alessandria Savona
AI137 Riduzione di Dego
Oriundo
Strada Vicinale Oriundo
4500240
Met. Alessandria - Cairo Montenotte DN 300 (12"), MOP 64 bar
(in esercizio)
4510100
Met. Ponente Ligure - Tratto Ponti - Cosseria
DN 750 (30"), MOP 70 bar
PIDI n. 29.1
Promestro
Bormida
493
432
433
429
428
804
909
908
1309
1308
479
910
911
806
480
481
805
478
527
117
116
115
114
159
156
520
524
525
157
151
150
152
153
154
155
173
149
356
166
165
167
170
171
172
168
169
514
516
518
513
509
511
222
226
271
218
219
221
176
175
174
352
353
216
217
215
212
213
210
209
208
211
220
365
225
268
269
394
393
392
422
550
549
320
337
336
319
333
464
318
267
266
258
429
265
264
257
256
214
255
359
263
261
260
316
259
317
332
476
424
423
1211
1212
1229
1210
1228
1209
1208
523
521
522
113
1215
1214
384
1227
96
1193
1195
1200
1203
1202
1205
1207
1199
1196
1197
1198
1201
1204
1206
85
86
388
87
88
89
95
97
99
106
107
108
109
110
111
112
148
390
147
100
101
102
105
98
103
104
146
541
94
93
92
91
145
367
290
382
205
207
206
204
253
396
254
391
395
252
315
314
371
372
201
202
203
244
245
251
389
25
3
7
20
A

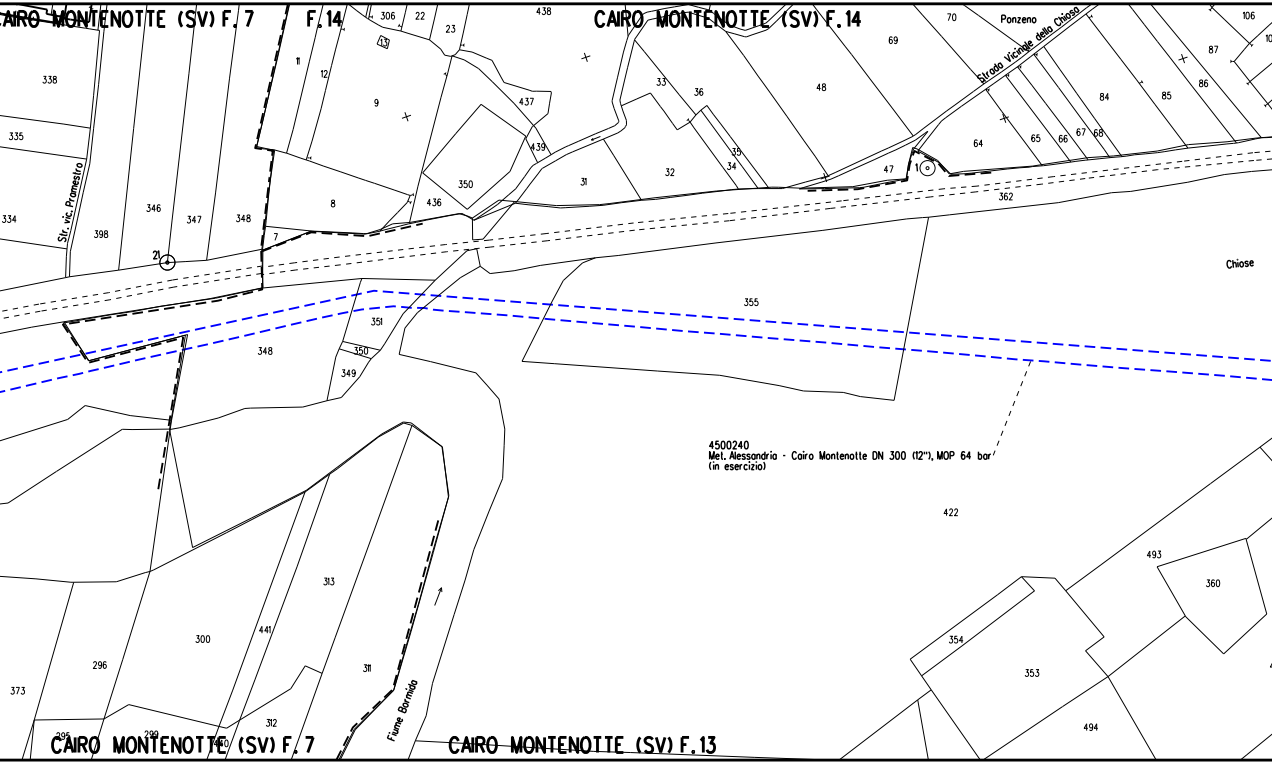
CAIRO MONTENOTTE (SV) F. 7
F. 14
CAIRO MONTENOTTE (SV) F. 14
CAIRO MONTENOTTE (SV) F. 7
CAIRO MONTENOTTE (SV) F. 13
Ponzeno
Strada Vicinale della Chiosa
Str. vic. Pramestro
Chiose
Fiume Bormida
4500240
Met. Alessandria - Cairo Montenotte DN 300 (12"), MOP 64 bar
(in esercizio)
21
1
338
335
334
398
346
347
348
7
11
12
9
8
306
22
23
13
438
437
439
350
436
31
32
33
36
35
34
48
69
70
47
64
65
66
67
68
84
85
86
87
106
362
355
351
350
349
348
422
493
360
354
353
494
313
311
312
441
300
296
373
299

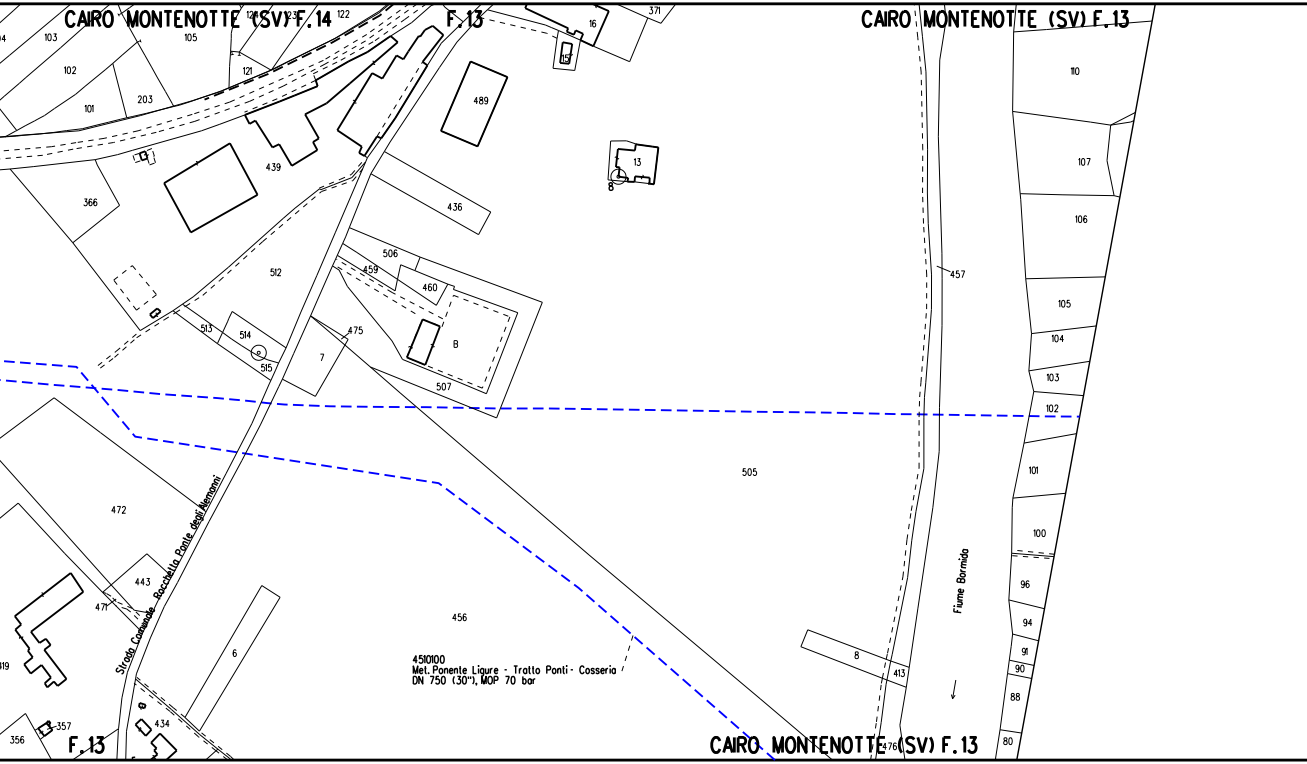
CAIRO MONTENOTTE (SV) F.14
F.13
CAIRO MONTENOTTE (SV) F.13
CAIRO MONTENOTTE (SV) F.13
F.13
103
105
124
123
122
102
121
101
203
366
439
489
371
16
15
13
8
436
512
506
459
460
B
513
514
515
475
7
507
505
457
Fiume Bormida
110
107
106
105
104
103
102
101
100
96
94
91
90
88
80
472
443
471
Strada Comunale Rocchetta Ponte degli Alemanni
456
6
8
413
476
419
357
356
434
4510100
Met. Ponente Ligure - Tratto Ponti - Cosseria
DN 750 (30"), MOP 70 bar

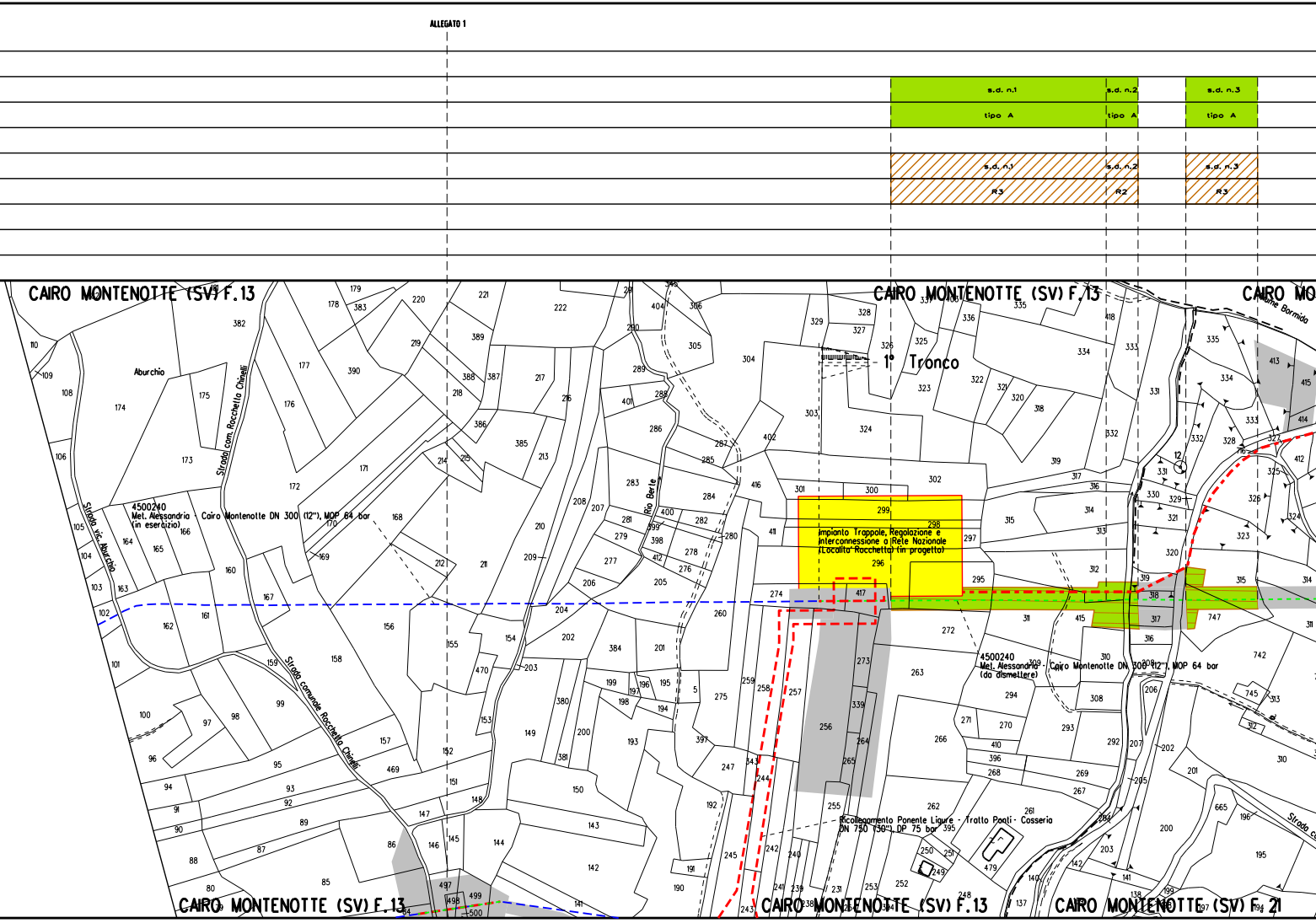
ALLEGATO 1
s.d. n.1
tipo A
s.d. n.2
tipo A
s.d. n.3
tipo A
s.d. n.1
R3
s.d. n.2
R2
s.d. n.3
R3
CAIRO MONTENOTTE (SV) F.13
CAIRO MONTENOTTE (SV) F.13
CAIRO MO
1° Tronco
Aburchio
Strada com. Rocchetta Chinelli
Strada vic. Aburchio
4500240
Met. Alessandria - Cairo Montenotte DN 300 (12"), MOP 64 bar
(in esercizio)
Strada comunale Rocchetta Chinelli
Rio Berte
Impianto Trappole, Regolazione e Interconnessione a Rete Nazionale (Località Rocchetta) (in progetto)
4500240
Met. Alessandria - Cairo Montenotte DN 300 (12"), MOP 64 bar
(da dismettere)
Ricollegamento Ponente Ligure - Tratto Ponti - Cosseria
DN 750 (30"), DP 75 bar
Fiume Bormida
Strada co
CAIRO MONTENOTTE (SV) F.13
CAIRO MONTENOTTE (SV) F.13
CAIRO MONTENOTTE (SV) F.21

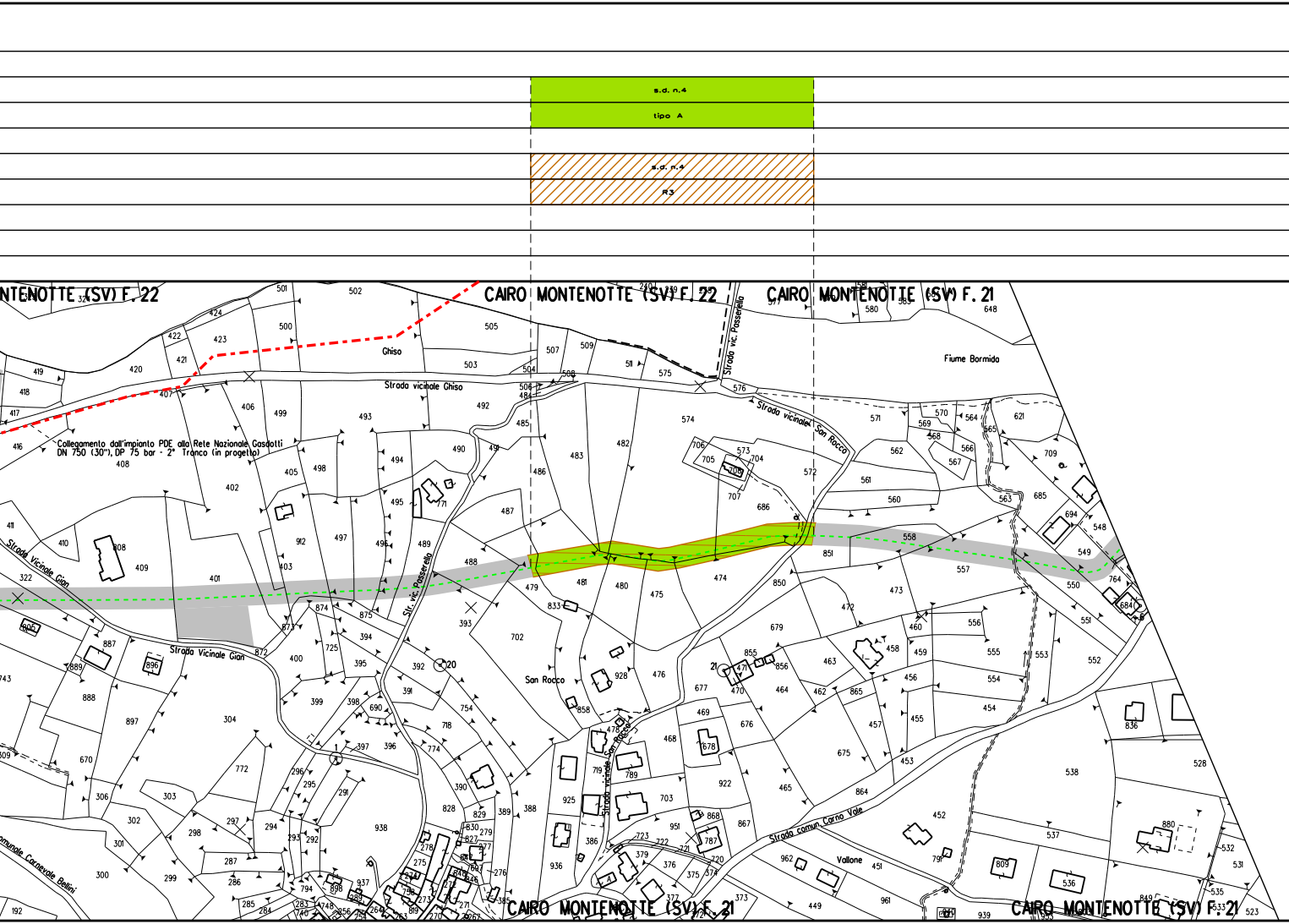
s.d. n.4
tipo A
s.d. n.4
R3
CAIRO MONTENOTTE (SV) F. 22
CAIRO MONTENOTTE (SV) F. 22
CAIRO MONTENOTTE (SV) F. 21
CAIRO MONTENOTTE (SV) F. 21
CAIRO MONTENOTTE (SV) F. 21
Ghiso
Strada vicinale Ghiso
Strada vic. Passerella
Fiume Bormida
Strada vicinale San Rocco
Collegamento dall'impianto PDE alla Rete Nazionale Gasdotti
DN 750 (30"), DP 75 bar - 2° Tronco (in progetto)
Strada Vicinale Gian
Str. vic. Passerello
Strada Vicinale Gian
San Rocco
Strada vicinale San Rocco
Strada comun. Carno Vale
Vallone
Comunale Carnevale Bellini

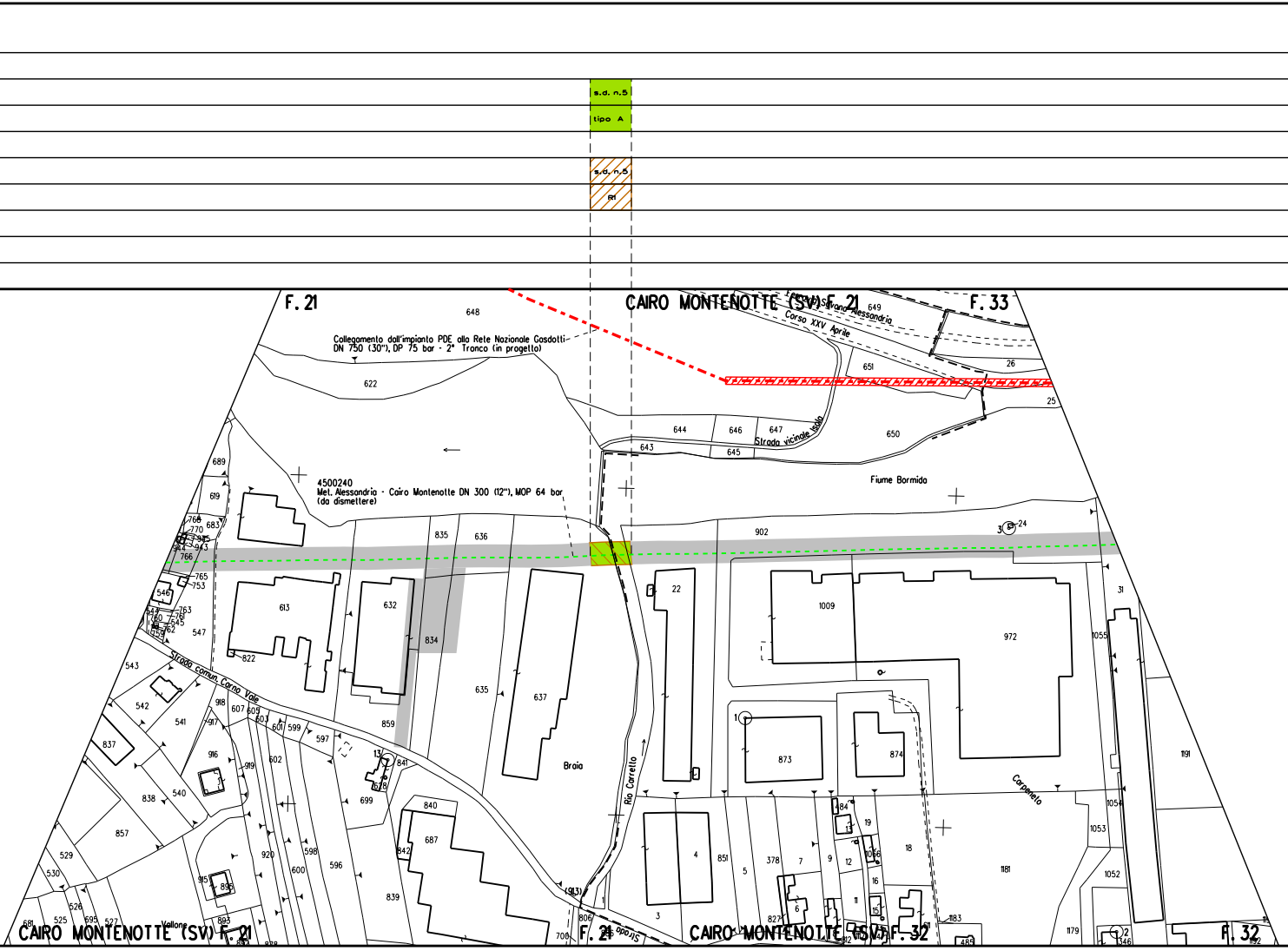
s.d. n.5
tipo A
s.d. n.5
R1
F. 21
CAIRO MONTENOTTE (SV) F. 21
F. 33
Ferrovia Savona Alessandria
Corso XXV Aprile
Collegamento dall'impianto PDE alla Rete Nazionale Gasdotti DN 750 (30"), DP 75 bar - 2° Tronco (in progetto)
Strada vicinale Isola
4500240
Met. Alessandria - Cairo Montenotte DN 300 (12"), MOP 64 bar (da dismettere)
Fiume Bormida
Strada comun. Carno Vale
Rio Carrello
Braia
Carpeneto
Vallone
Strada
648
649
651
26
25
622
644
646
647
643
645
650
902
24
835
636
689
619
683
613
632
834
635
637
22
1009
972
822
547
543
542
541
837
918
607
605
603
601
599
597
916
919
602
859
841
699
838
540
857
529
530
526
525
695
527
681
920
600
598
596
840
687
842
839
915
895
893
(913)
806
700
873
874
1
4
3
851
5
378
7
9
12
19
18
1056
16
11
15
6
827
1181
1183
1053
1052
1054
1055
31
1191
1179
2
346
1192
485
CAIRO MONTENOTTE (SV) F. 21
F. 21
CAIRO MONTENOTTE (SV) F. 32
F. 32

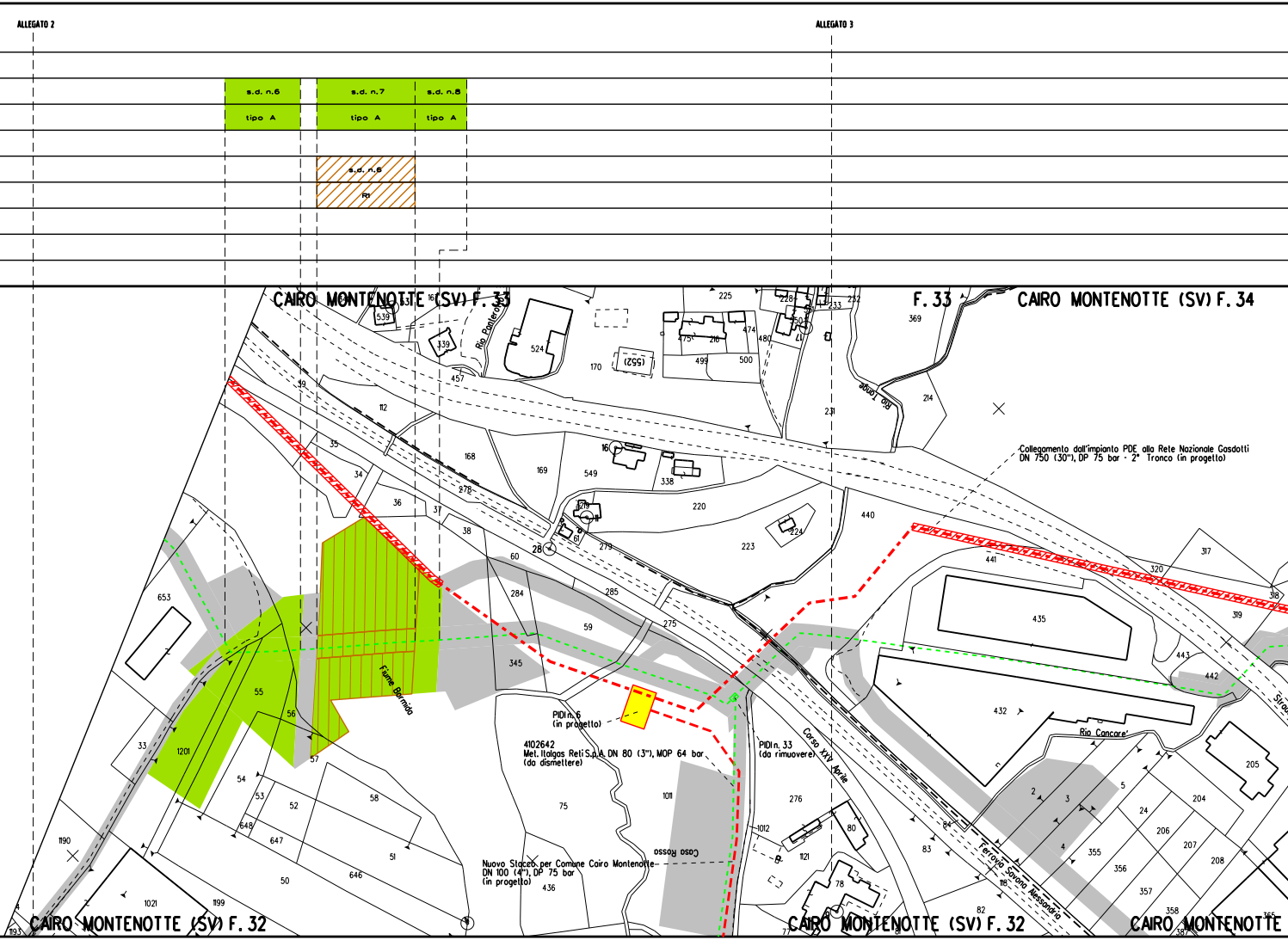
ALLEGATO 2
ALLEGATO 3
s.d. n.6
tipo A
s.d. n.7
tipo A
s.d. n.8
tipo A
s.d. n.6
R1
CAIRO MONTENOTTE (SV) F. 33
F. 33
CAIRO MONTENOTTE (SV) F. 34
CAIRO MONTENOTTE (SV) F. 32
CAIRO MONTENOTTE (SV) F. 32
CAIRO MONTENOTTE
Rio Pontero
Rio Tanoe
Fiume Bormida
Rio Cancare'
Corso XXV Aprile
Ferrovia Savona Alessandria
Casa Rosso
Strada
Collegamento dall'impianto PDE alla Rete Nazionale Gasdotti
DN 750 (30"), DP 75 bar - 2° Tronco (in progetto)
PIDI n. 6
(in progetto)
4102642
Met. Italgas Reti S.p.A. DN 80 (3"), MOP 64 bar
(da dismettere)
PIDI n. 33
(da rimuovere)
Nuovo Stacco per Comune Cairo Montenotte
DN 100 (4"), DP 75 bar
(in progetto)

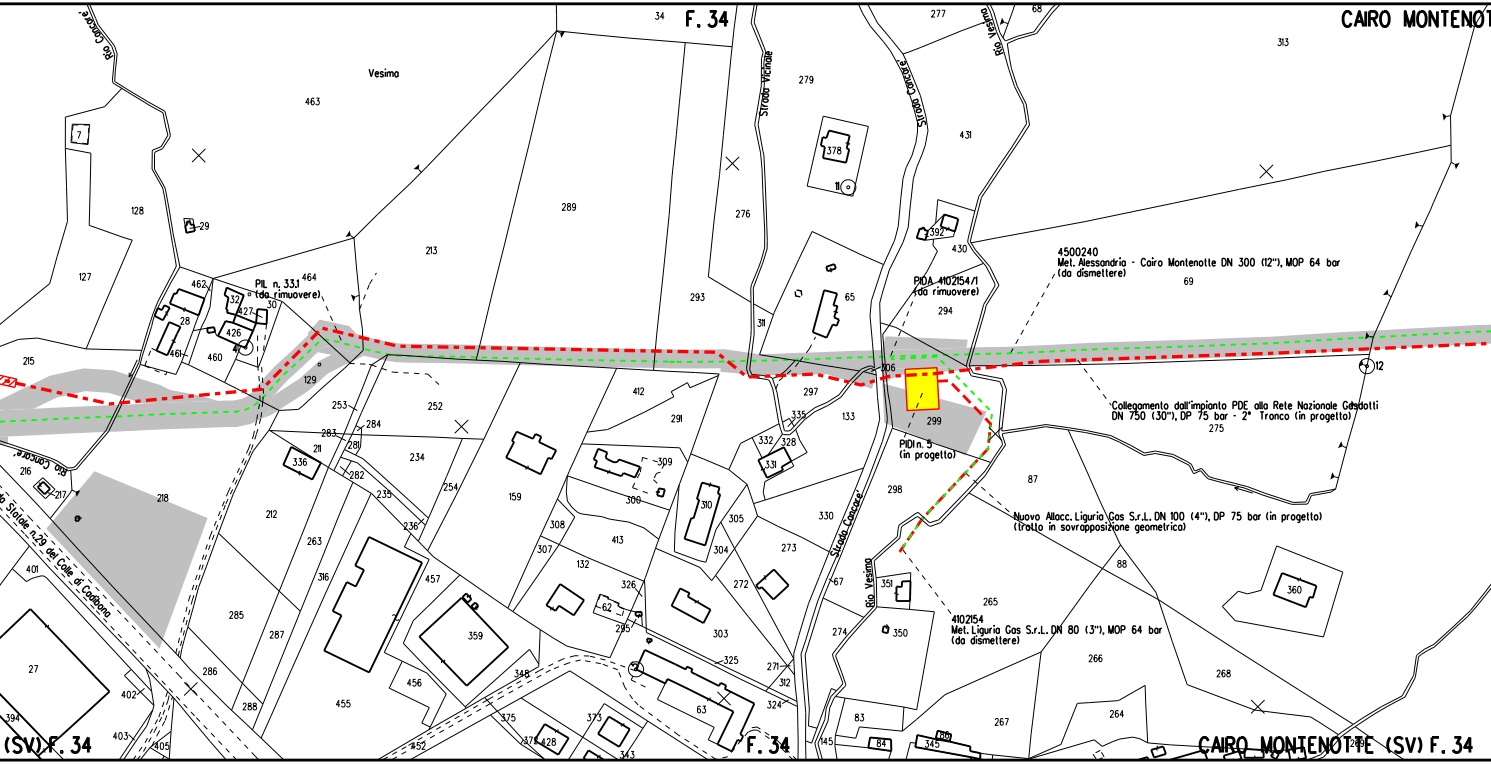

F. 34
CAIRO MONTENOT
Vesima
Rio Concare'
Strada Vicinale
Strada Concare'
Rio Vesima
PIL n. 33.1
(da rimuovere)
PIDA 4102154/1
(da rimuovere)
4500240
Met. Alessandria - Cairo Montenotte DN 300 (12"), MOP 64 bar
(da dismettere)
Collegamento dall'impianto PDE alla Rete Nazionale Gasdotti
DN 750 (30"), DP 75 bar - 2° Tronco (in progetto)
PIDI n. 5
(in progetto)
Nuovo Allacc. Liguria Gas S.r.L. DN 100 (4"), DP 75 bar (in progetto)
(tratto in sovrapposizione geometrica)
4102154
Met. Liguria Gas S.r.L. DN 80 (3"), MOP 64 bar
(da dismettere)
Strada Statale n.29 del Colle di Cadibona
463
7
128
29
127
462
464
32
427
30
28
426
461
460
215
129
34
213
289
293
279
378
11
276
311
65
277
68
313
431
392
430
294
69
12
306
299
297
133
335
332
328
331
275
87
298
88
360
265
266
268
351
350
264
267
412
291
309
300
310
305
273
330
253
252
284
283
211
281
336
282
234
235
254
159
308
307
413
132
326
62
295
304
272
303
67
274
83
145
84
345
212
216
217
218
263
236
316
457
359
401
285
287
286
288
455
456
348
27
402
394
403
405
452
375
428
373
343
63
325
271
312
324
CAIRO MONTENOTTE (SV) F. 34
(SV) F. 34
F. 34

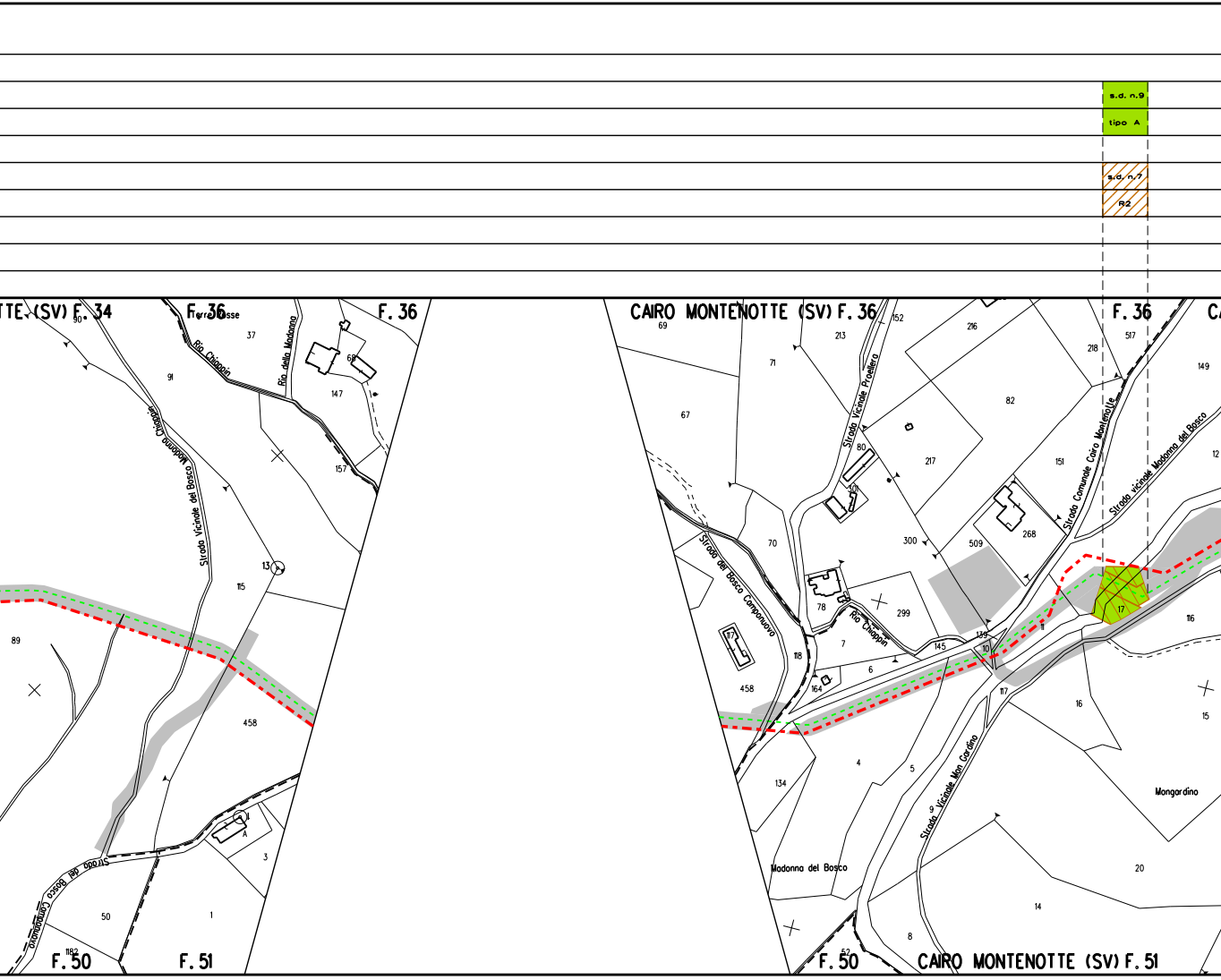
s.d. n.9
tipo A
s.d. n.7
R2
TE (SV) F. 34
F. 36
Terre Rosse
Rio Chiappin
Rio della Madonna
Strada Vicinale del Bosco
Madonna del Bosco
F. 36
90
37
91
68
147
157
13
115
89
458
3
1
50
1182
Strada del Bosco Camponuovo
F. 50
F. 51
CAIRO MONTENOTTE (SV) F. 36
152
69
213
216
71
218
517
149
82
67
Strada Vicinale Proellera
80
217
151
Strada Comunale Cairo Montenotte
Strada vicinale Madonna del Bosco
12
Strada del Bosco Camponuovo
70
300
509
268
78
299
Rio Chiappin
7
145
139
10
11
17
116
118
6
164
117
16
15
458
134
4
5
Strada Vicinale Mon Gardino
9
Mongardino
20
14
Madonna del Bosco
8
52
F. 50
CAIRO MONTENOTTE (SV) F. 51
F. 36
F. 36

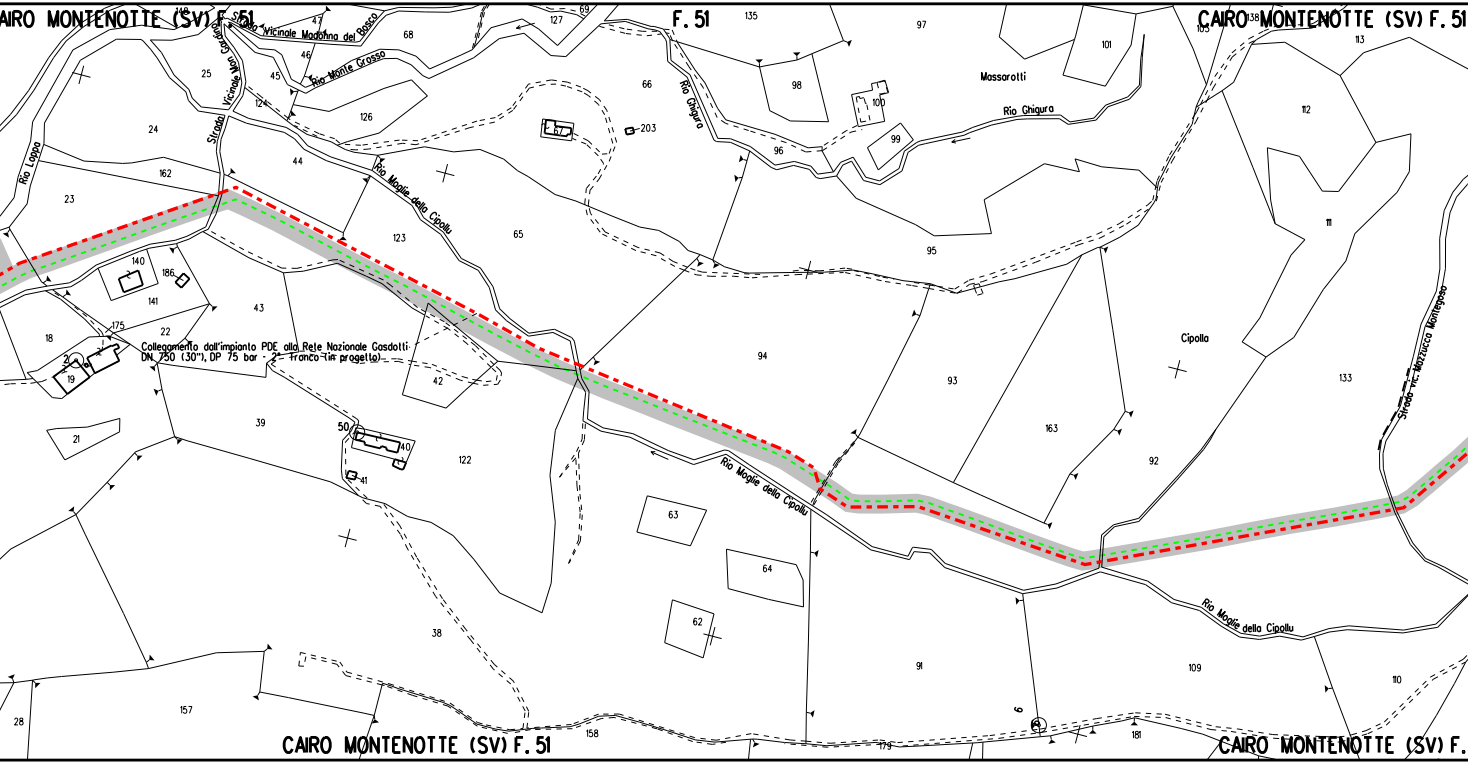
AIRO MONTENOTTE (SV) F. 51
F. 51
CAIRO MONTENOTTE (SV) F. 51
Strada Vicinale Madonna del Bosco
Strada Vicinale Mon Gardino
Rio Monte Grosso
Rio Loppo
Rio Moglie della Cipollu
Rio Ghigura
Massarotti
Cipolla
Strada Vic. Mozzucco Montegoso
Collegamento dall'impianto PDE alla Rete Nazionale Gasdotti
DN 750 (30"), DP 75 bar - 2° Tronco (in progetto)
CAIRO MONTENOTTE (SV) F. 51
CAIRO MONTENOTTE (SV) F.
148
47
68
127
69
135
97
101
103
138
113
25
45
46
124
126
66
203
67
98
100
99
96
112
24
162
44
23
123
65
95
111
140
186
141
43
175
22
18
2
19
42
94
93
163
92
133
21
39
50
40
41
122
63
64
62
38
157
28
158
179
181
91
6
109
110

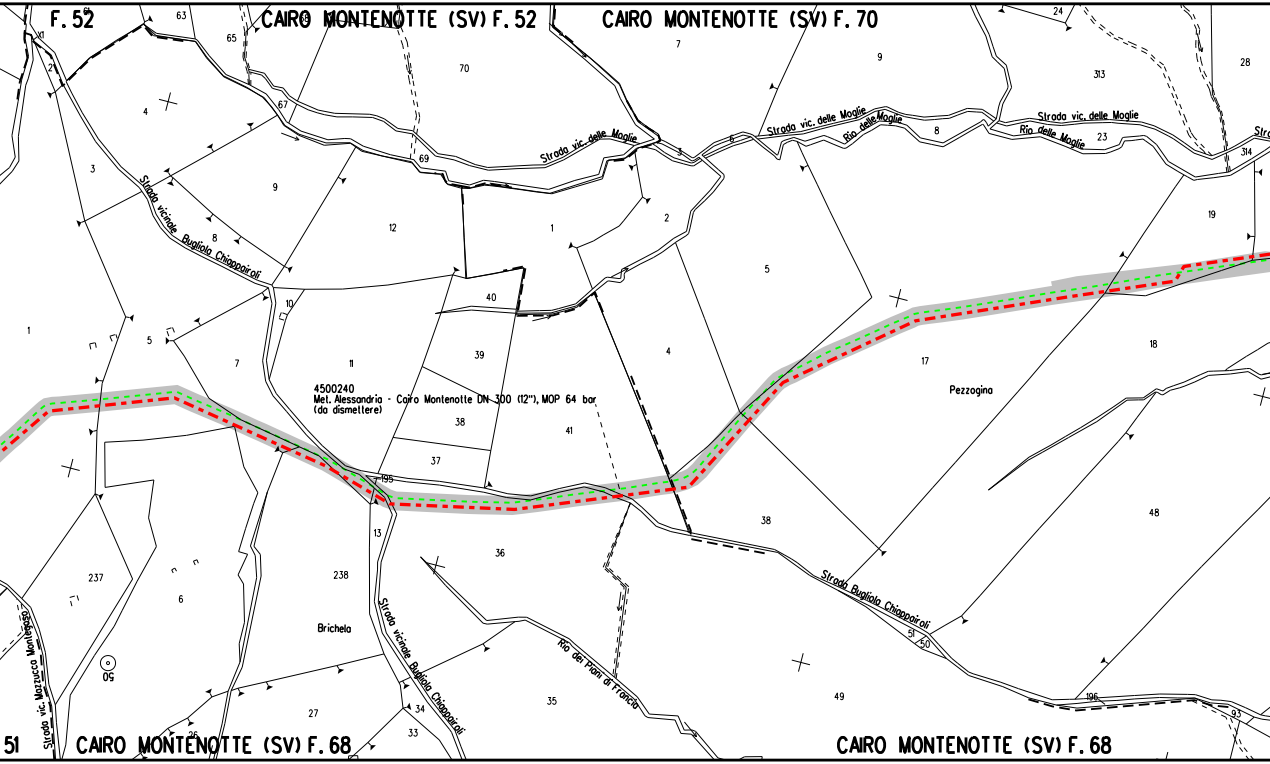
F. 52
CAIRO MONTENOTTE (SV) F. 52
CAIRO MONTENOTTE (SV) F. 70
CAIRO MONTENOTTE (SV) F. 68
CAIRO MONTENOTTE (SV) F. 68
51
Strada vic. delle Moglie
Strada vic. delle Moglie
Strada vic. delle Moglie
Rio delle Moglie
Rio delle Moglie
Strada vicinale Bugliola Chiappairoli
Strada vicinale Bugliola Chiappairoli
Strada Bugliola Chiappairoli
Rio dei Piani di Francia
Strada vic. Mazzucco Montegoso
4500240
Met. Alessandria - Cairo Montenotte DN 300 (12"), MOP 64 bar
(da dismettere)
Pezzogina
Brichelo
63
65
67
69
70
7
9
24
313
28
314
19
8
23
6
5
1
2
3
4
9
12
10
40
39
38
37
41
11
5
7
1
17
18
48
195
13
36
238
237
6
50
27
34
33
35
38
49
51
50
196
93
26
21

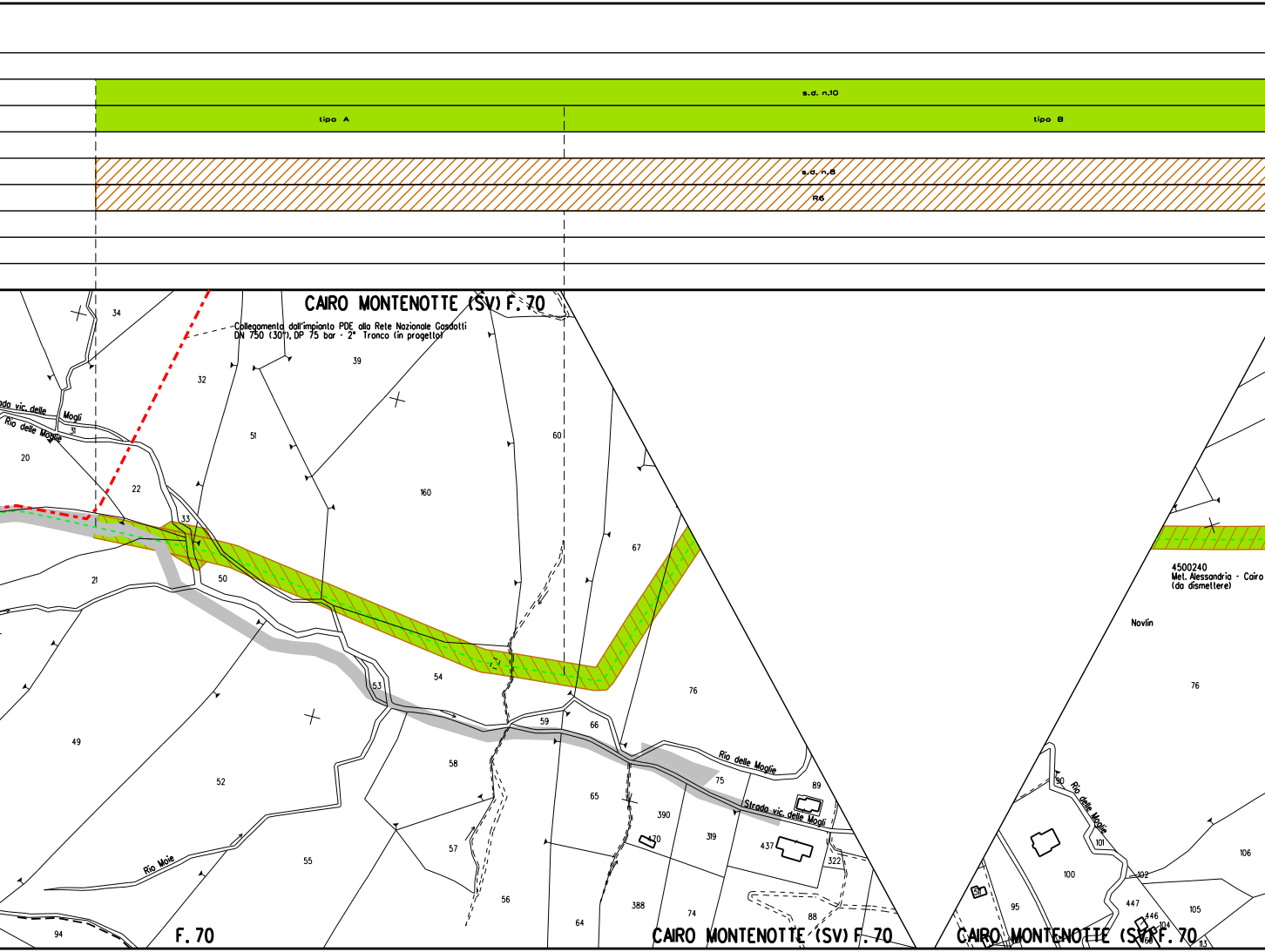
s.d. n.10
tipo A
tipo B
s.d. n.8
R6
CAIRO MONTENOTTE (SV) F. 70
Collegamento dall'impianto PDE alla Rete Nazionale Gasdotti
DN 750 (30"), DP 75 bar - 2° Tronco (in progetto)
Strada vic. delle Mogli
Rio delle Moglie
Rio Moie
Strada vic. delle Mogli
Rio delle Moglie
34
39
32
51
60
160
20
22
33
67
21
50
54
53
76
49
59
66
58
75
89
52
65
390
319
437
57
170
322
55
56
388
74
88
94
64
F. 70
CAIRO MONTENOTTE (SV) F. 70
4500240
Met. Alessandria - Cairo
(da dismettere)
Novlin
76
90
Rio delle Moglie
101
106
100
102
95
447
446
105
104
113
CAIRO MONTENOTTE (SV) F. 70

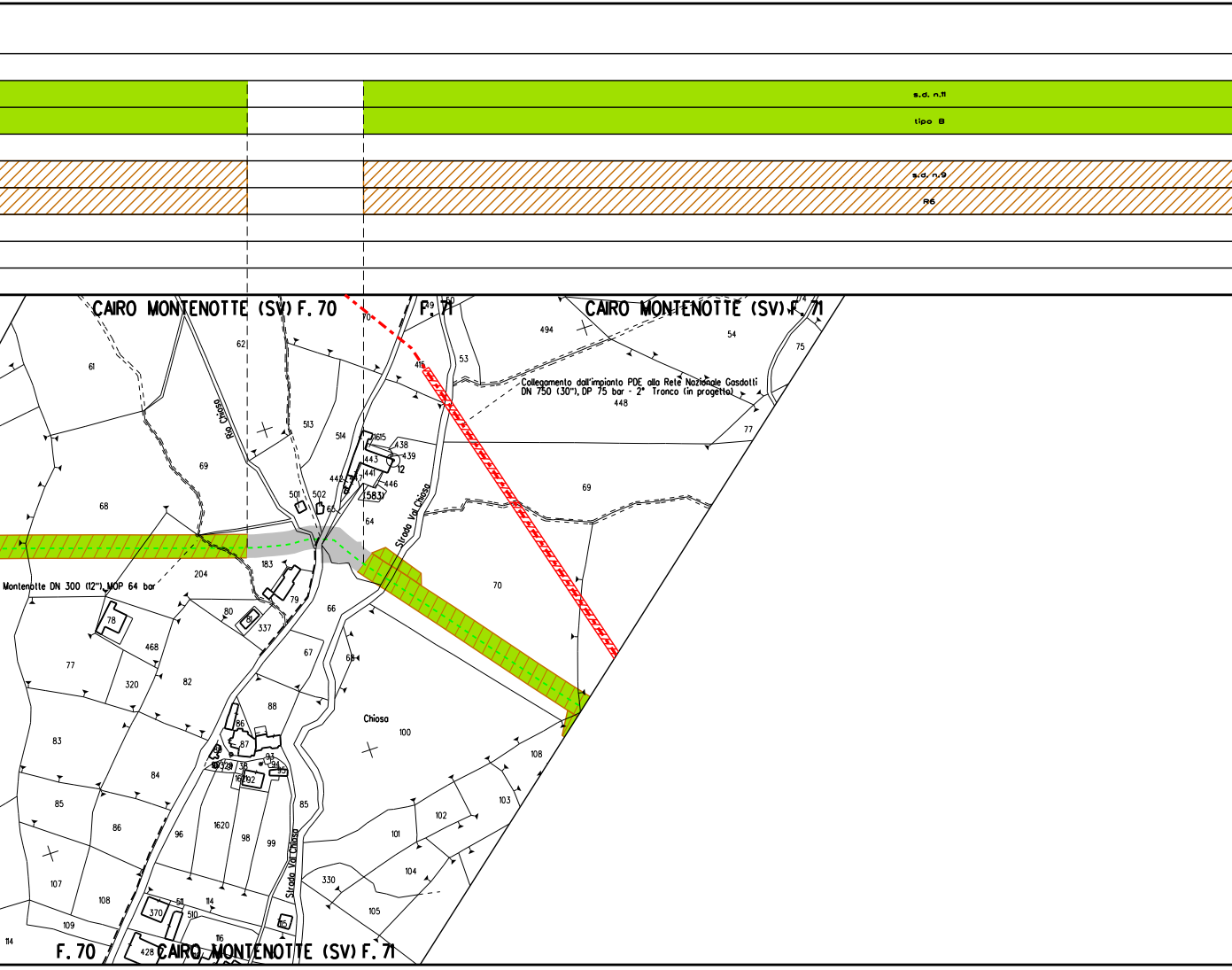
s.d. n.11
tipo B
s.d. n.9
R6
CAIRO MONTENOTTE (SV) F. 70
F. 71
CAIRO MONTENOTTE (SV) F. 71
Collegamento dall'impianto PDE alla Rete Nazionale Gasdotti
DN 750 (30"), DP 75 bar - 2° Tronco (in progetto)
Montenotte DN 300 (12"), MOP 64 bar
Rio Chioso
Strada Val Chioso
Chioso
F. 70
CAIRO MONTENOTTE (SV) F. 71
61
62
69
68
204
513
514
501
502
65
183
79
78
80
337
468
77
320
82
66
67
68
88
83
84
85
86
96
1620
98
99
85
107
108
109
114
370
511
510
114
116
428
115
330
105
101
102
104
103
108
100
70
69
64
448
494
54
75
77
53
415
70
49
60

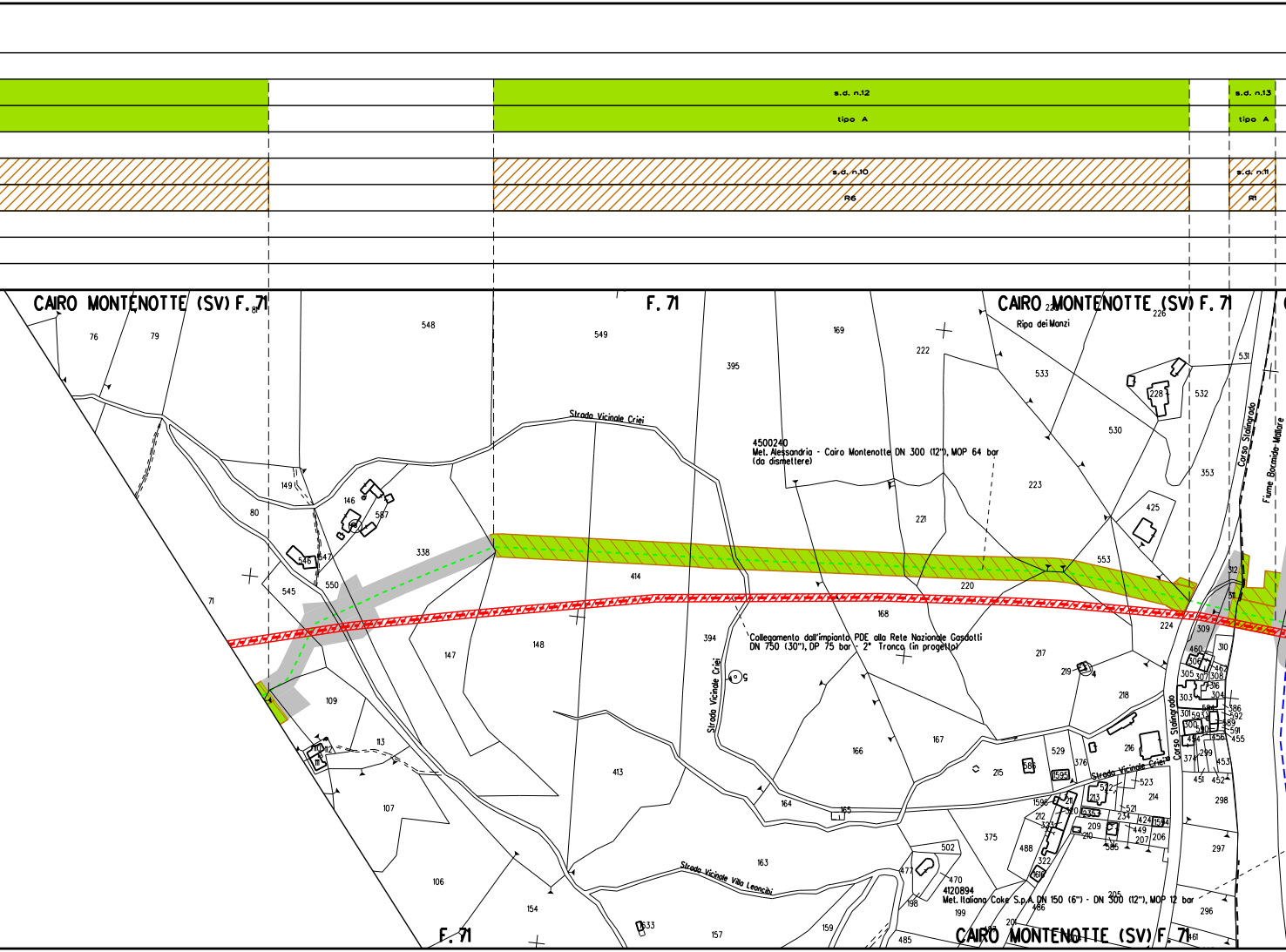
s.d. n.12
tipo A
s.d. n.13
tipo A
s.d. n.10
R6
s.d. n.11
R1
CAIRO MONTENOTTE (SV) F. 71
F. 71
CAIRO MONTENOTTE (SV) F. 71
Ripa dei Manzi
Strada Vicinale Criei
4500240
Met. Alessandria - Cairo Montenotte DN 300 (12"), MOP 64 bar
(da dismettere)
Collegamento dall'impianto PDE alla Rete Nazionale Gasdotti
DN 750 (30"), DP 75 bar - 2° Tronco (in progetto)
Strada Vicinale Criei
Corso Stalingrado
Fiume Bormida-Mallare
Strada Vicinale Criei
Corso Stalingrado
Strada Vicinale Villa Leoncini
4120894
Met. Italiana Coke S.p.A. DN 150 (6") - DN 300 (12"), MOP 12 bar
F. 71
CAIRO MONTENOTTE (SV) F. 71
76
79
548
549
395
169
222
533
226
228
532
531
530
353
223
221
425
553
220
224
312
311
309
310
460
306
462
305
307
308
316
303
304
584
301
592
386
300
591
455
374
299
453
451
452
298
297
296
461
149
146
587
80
546
547
545
550
338
414
71
147
148
394
168
217
219
218
109
113
107
413
166
167
529
376
586
215
216
1595
522
523
214
213
211
1596
212
320
2353
234
521
424
1594
209
449
210
206
207
585
323
488
375
322
1616
502
477
470
198
199
486
201
205
164
165
163
106
154
157
159
485
633

ALLEGATO 4

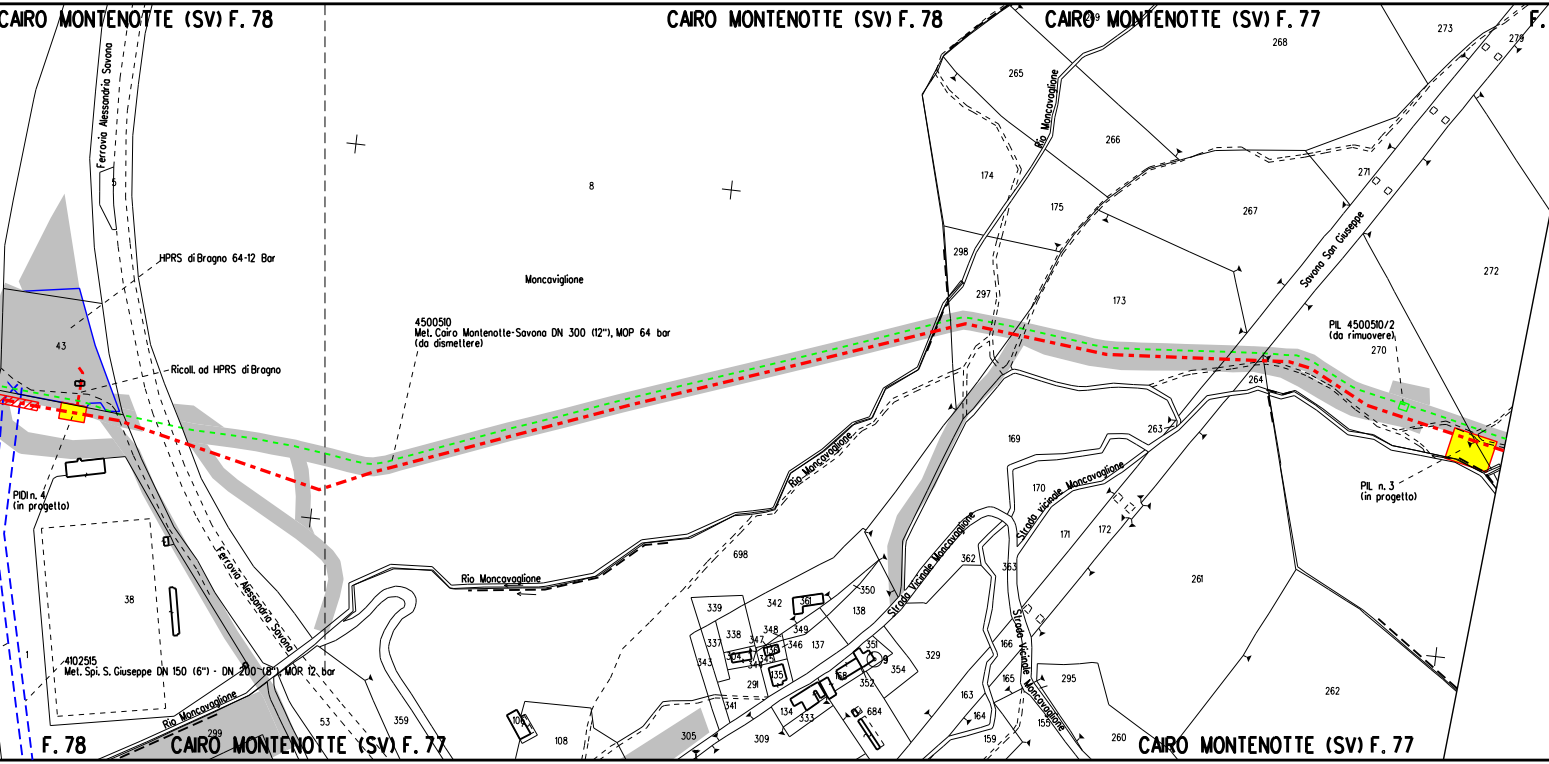
CAIRO MONTENOTTE (SV) F. 78
CAIRO MONTENOTTE (SV) F. 78
CAIRO MONTENOTTE (SV) F. 77
F.
F. 78
CAIRO MONTENOTTE (SV) F. 77
CAIRO MONTENOTTE (SV) F. 77
Ferrovia Alessandria Savona
HPRS di Bragno 64-12 Bar
Ricoll. ad HPRS di Bragno
PIDI n. 4
(in progetto)
4102515
Met. Spi. S. Giuseppe DN 150 (6") - DN 200 (8"), MOP 12 bar
Moncaviglione
4500510
Met. Cairo Montenotte-Savona DN 300 (12"), MOP 64 bar
(da dismettere)
Rio Moncavaglione
Rio Moncavaglione
Rio Moncavaglione
Rio Moncavaglione
Strada Vicinale Moncavaglione
Strada vicinale Moncavaglione
Strada Vicinale Moncavaglione
Savona San Giuseppe
PIL 4500510/2
(da rimuovere)
PIL n. 3
(in progetto)
43
38
1
5
8
53
299
359
108
305
265
266
174
175
298
297
173
267
268
273
271
272
270
264
263
169
170
171
172
261
262
698
339
342
361
350
138
362
363
338
348
349
337
343
346
137
291
341
309
134
333
684
351
352
354
329
166
165
163
164
159
155
295
260

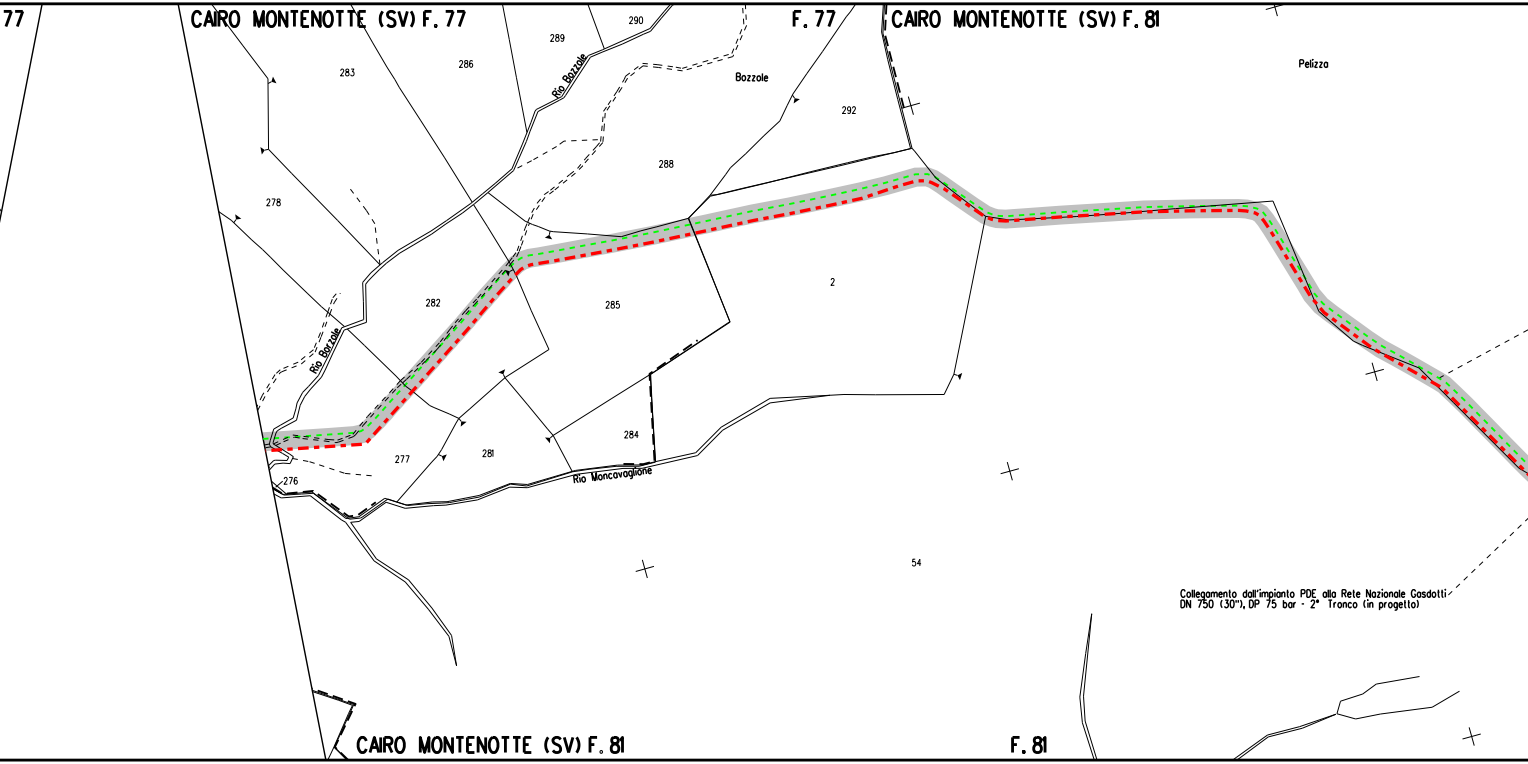
77
CAIRO MONTENOTTE (SV) F. 77
F. 77
CAIRO MONTENOTTE (SV) F. 81
290
289
283
286
Rio Bozzole
Bozzole
292
Pelizza
278
288
282
285
2
Rio Bozzole
284
277
281
276
Rio Moncavaglione
54
Collegamento dall'impianto PDE alla Rete Nazionale Gasdotti
DN 750 (30"), DP 75 bar - 2° Tronco (in progetto)
CAIRO MONTENOTTE (SV) F. 81
F. 81

ALLEGATO 5

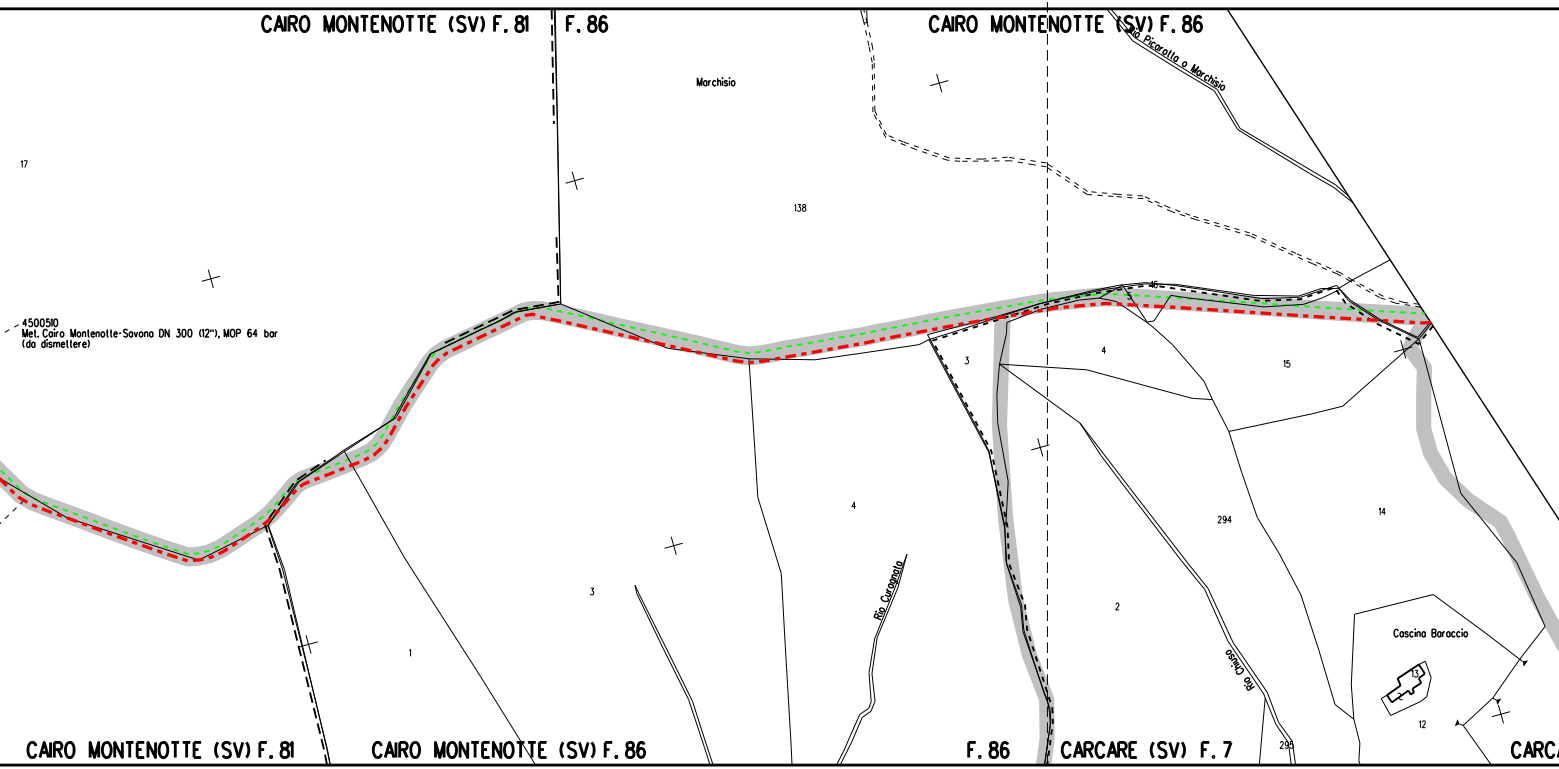
CAIRO MONTENOTTE (SV) F. 81
F. 86
CAIRO MONTENOTTE (SV) F. 86
Rio Picarotta o Marchisio
Marchisio
17
138
4500510
Met. Cairo Montenotte-Savona DN 300 (12"), MOP 64 bar
(da dismettere)
46
5
3
4
15
294
14
3
4
1
2
Rio Curagnata
Rio Chiuso
Cascina Baraccio
13
12
295
CAIRO MONTENOTTE (SV) F. 81
CAIRO MONTENOTTE (SV) F. 86
F. 86
CARCARE (SV) F. 7
CARC

ALLEGATO 6

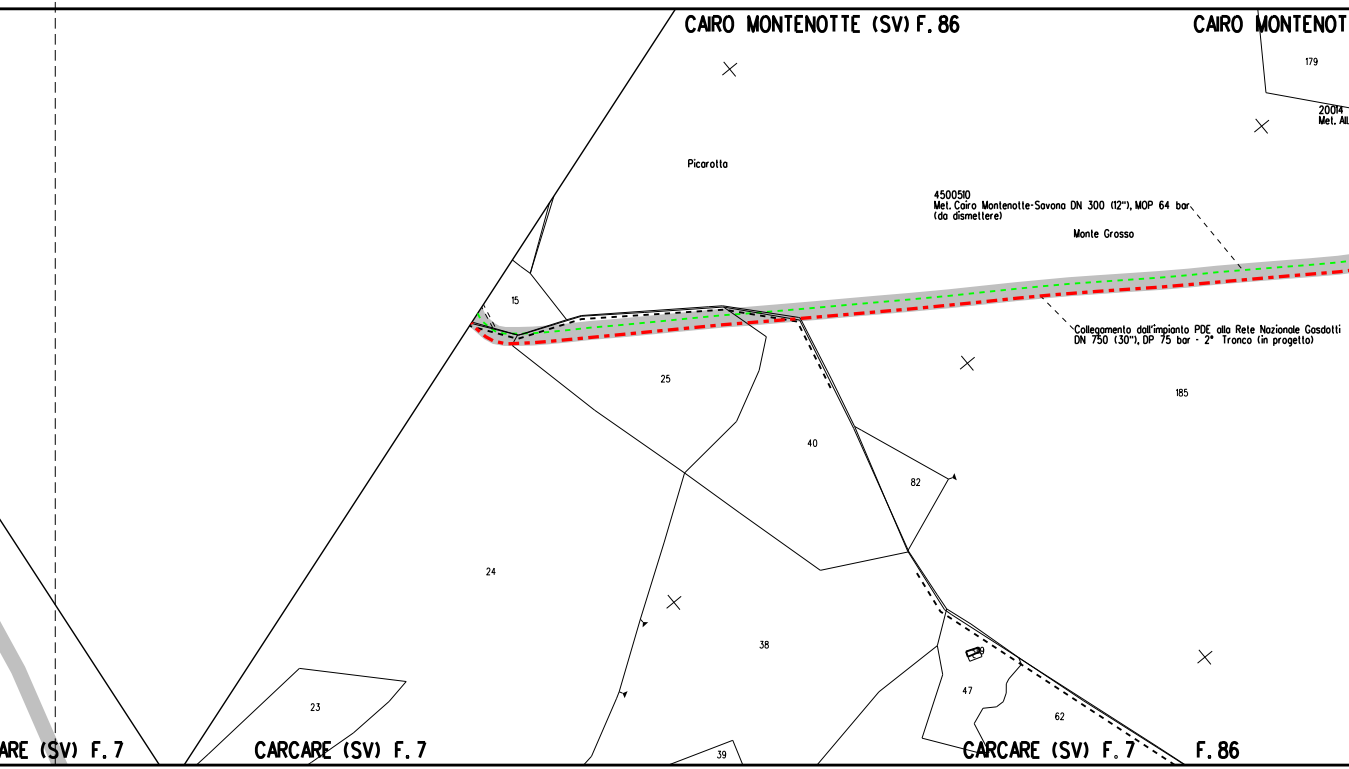
CAIRO MONTENOTTE (SV) F. 86
CAIRO MONTENOT
179
20014
Met. All
Picarotta
4500510
Met. Cairo Montenotte-Savona DN 300 (12"), MOP 64 bar
(da dismettere)
Monte Grosso
Collegamento dall'impianto PDE alla Rete Nazionale Gasdotti
DN 750 (30"), DP 75 bar - 2° Tronco (in progetto)
15
25
40
185
82
24
38
23
39
47
62
ARE (SV) F. 7
CARCARE (SV) F. 7
CARCARE (SV) F. 7
F. 86

ALLEGATO 7

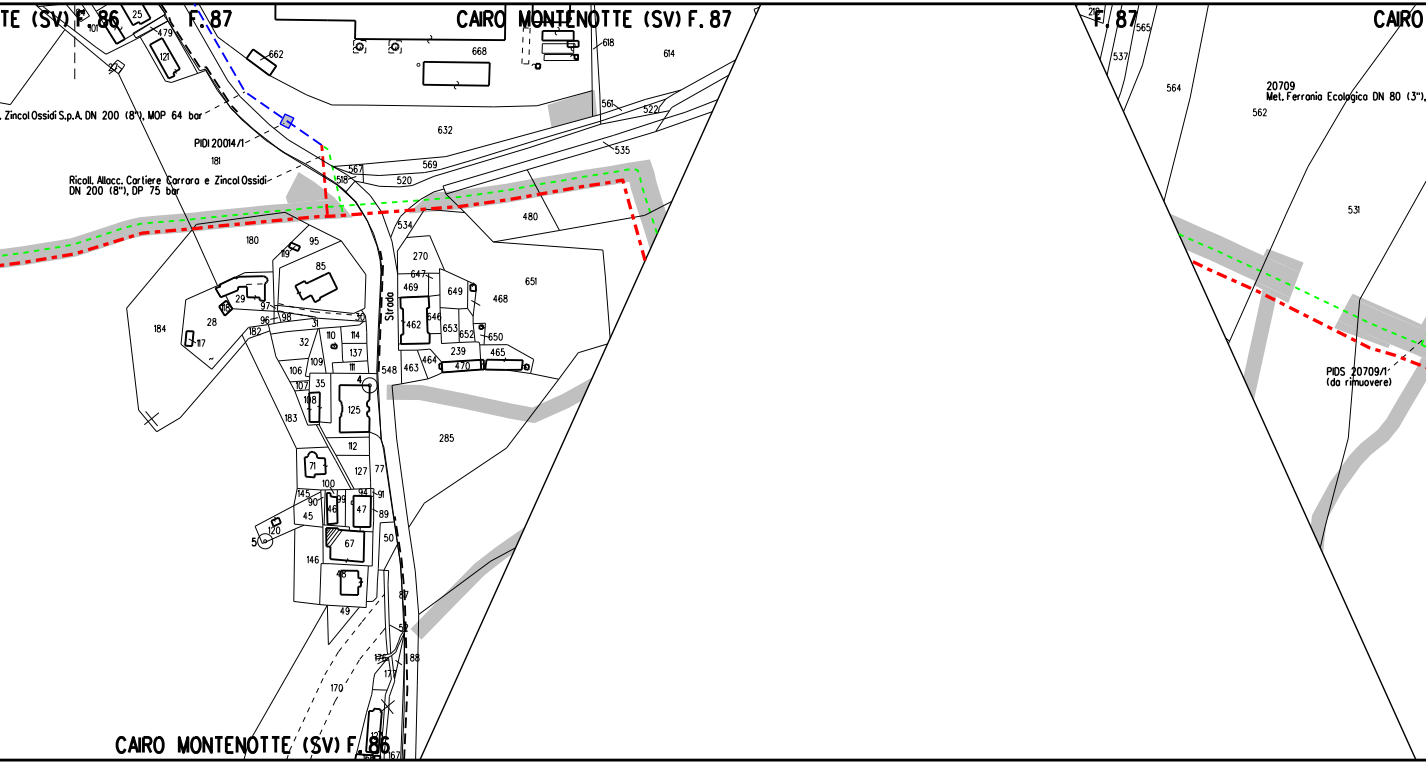
TE (SV) F. 86
F. 87
CAIRO MONTENOTTE (SV) F. 87
F. 87
CAIRO
, Zincol Ossidi S.p.A. DN 200 (8"), MOP 64 bar
PIDI 20014/1
Ricoll. Allacc. Cartiere Carrara e Zincol Ossidi
DN 200 (8"), DP 75 bar
20709
Met. Ferrania Ecologica DN 80 (3"),
PIDS 20709/1
(da rimuovere)
Strada
CAIRO MONTENOTTE (SV) F. 86
662
668
618
614
632
561
522
535
569
567
518
520
480
534
651
270
647
469
649
468
462
646
653
652
650
239
465
464
463
470
548
285
180
95
119
85
184
28
29
97
96
98
31
182
117
32
110
114
137
109
111
106
107
35
108
4
125
183
112
71
127
77
100
145
90
94
91
99
46
47
89
45
120
5
67
50
146
48
87
49
52
176
188
177
170
181
479
121
101
25
565
537
564
562
531

ALLEGATO 8

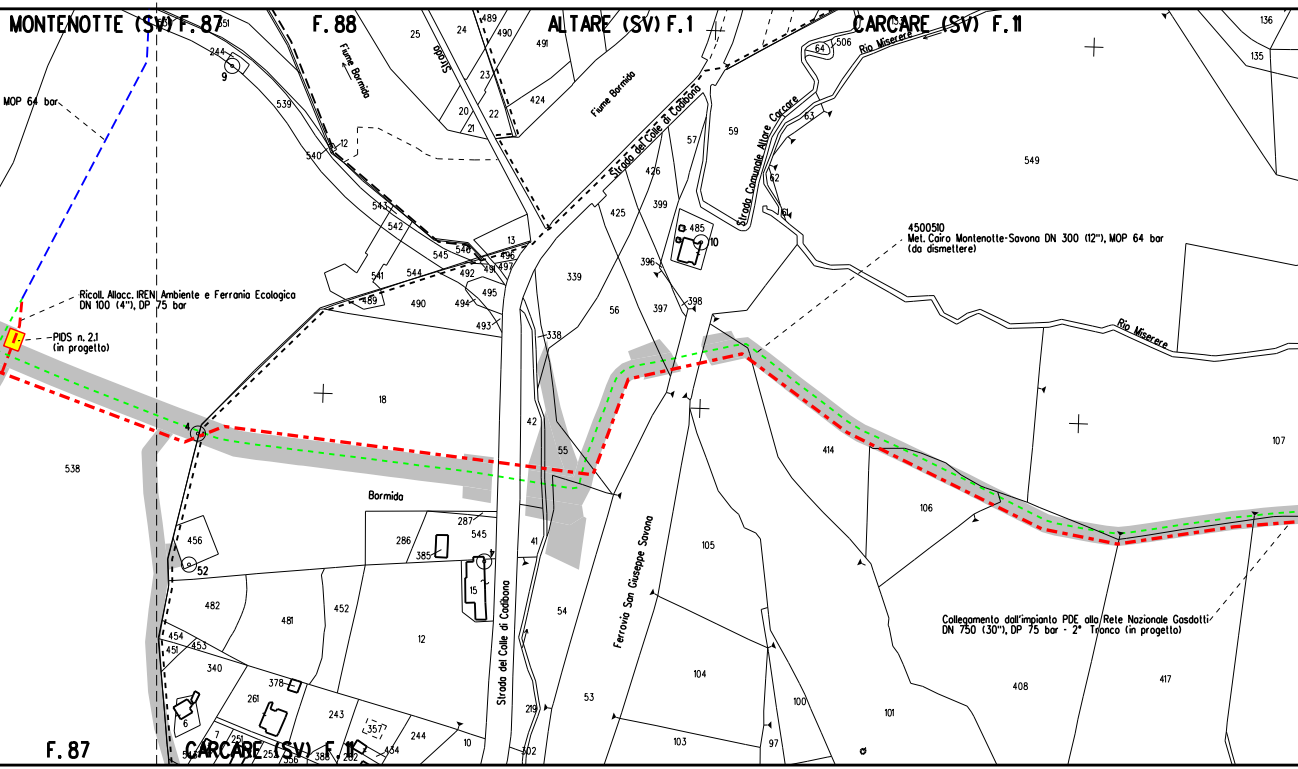
MONTENOTTE (SV) F.87
F.88
ALTARE (SV) F.1
CARCARE (SV) F.11
F.87
CARCARE (SV) F.11
MOP 64 bar
Ricoll. Allocc. IREN Ambiente e Ferrania Ecologica
DN 100 (4"), DP 75 bar
PIDS n. 2.1
(in progetto)
4500510
Met. Cairo Montenotte-Savona DN 300 (12"), MOP 64 bar
(da dismettere)
Collegamento dall'impianto PDE alla Rete Nazionale Gasdotti
DN 750 (30"), DP 75 bar - 2° Tronco (in progetto)
Fiume Bormida
Fiume Bormida
Bormida
Strada
Strada del Colle di Cadibona
Strada del Colle di Cadibona
Strada Comunale Altare Carcare
Rio Miserere
Rio Miserere
Ferrovia San Giuseppe Savona
9
10
4
52
6
244
539
540
12
543
542
541
544
545
546
489
490
491
492
493
494
495
496
497
13
25
24
23
20
21
22
424
57
59
426
425
399
485
396
397
398
339
56
338
42
55
41
54
53
18
538
456
482
481
452
454
453
451
340
378
261
243
357
244
434
10
302
219
287
545
286
385
15
12
414
106
105
104
100
97
103
101
408
417
107
549
136
135
64
506
63
62
61
251
252
256
388
7

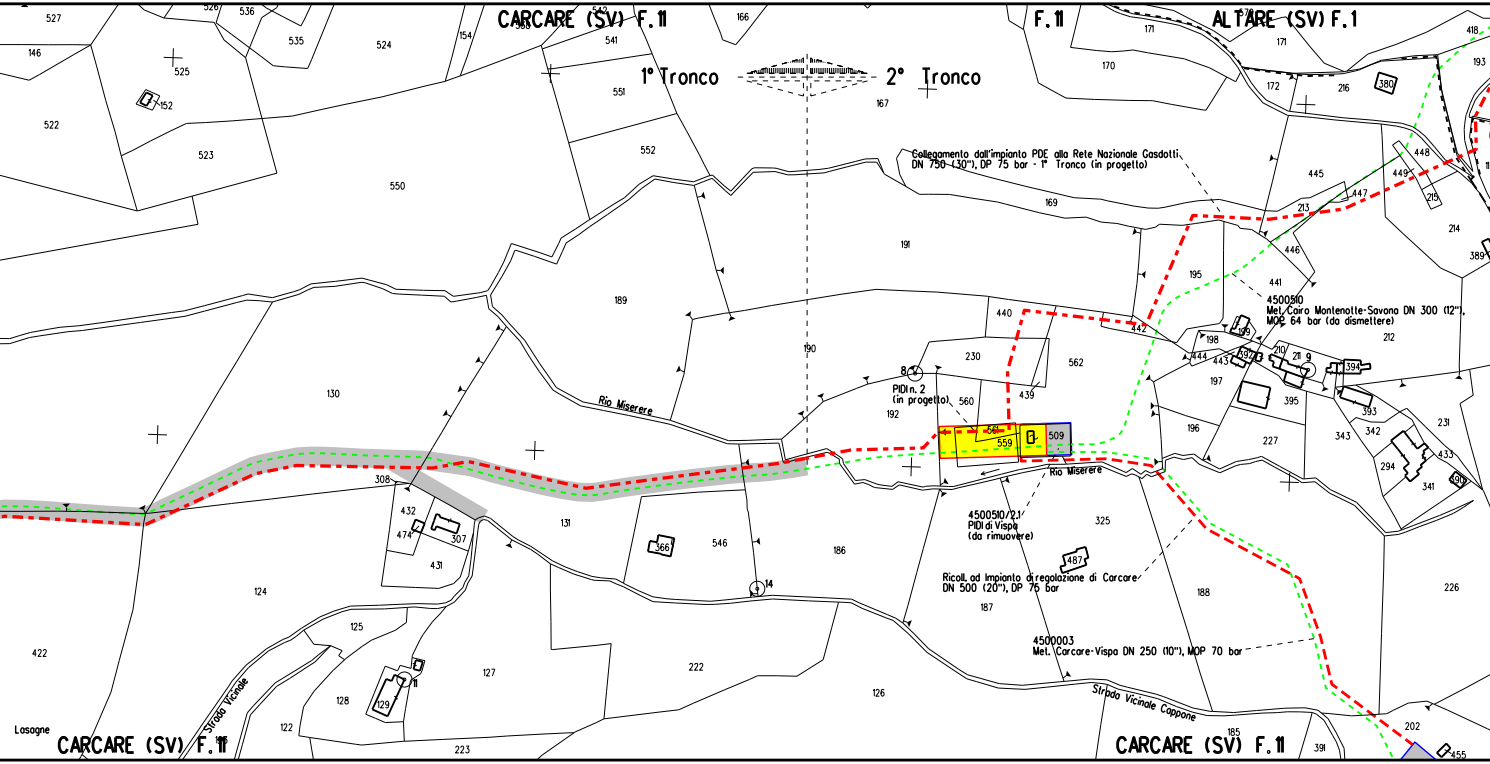
CARCARE (SV) F. 11
F. 11
ALTARE (SV) F. 1
1° Tronco
2° Tronco
Collegamento dall'impianto PDE alla Rete Nazionale Gasdotti
DN 750 (30"), DP 75 bar - 1° Tronco (in progetto)
4500510
Met. Cairo Montenotte-Savona DN 300 (12"),
MOP 64 bar (da dismettere)
8
PIDI n. 2
(in progetto)
9
14
11
Rio Miserere
Rio Miserere
4500510/2.1
PIDI di Vispa
(da rimuovere)
Ricoll. ad Impianto di regolazione di Carcare
DN 500 (20"), DP 75 bar
4500003
Met. Carcare-Vispa DN 250 (10"), MOP 70 bar
Strada Vicinale Cappone
Strada Vicinale
Lasagne
CARCARE (SV) F. 11
CARCARE (SV) F. 11
527
526
536
535
524
154
541
166
171
171
170
418
193
146
525
152
522
523
551
552
167
172
216
380
445
448
449
215
447
213
214
389
550
169
191
195
446
441
189
440
442
198
199
212
444
443
392
210
211
394
230
562
190
439
560
192
197
395
393
130
561
559
509
196
227
343
342
231
433
294
341
390
308
432
474
307
431
131
366
546
186
325
487
187
188
226
124
125
127
222
126
422
128
129
122
223
185
391
202
455

ALLEGATO 1

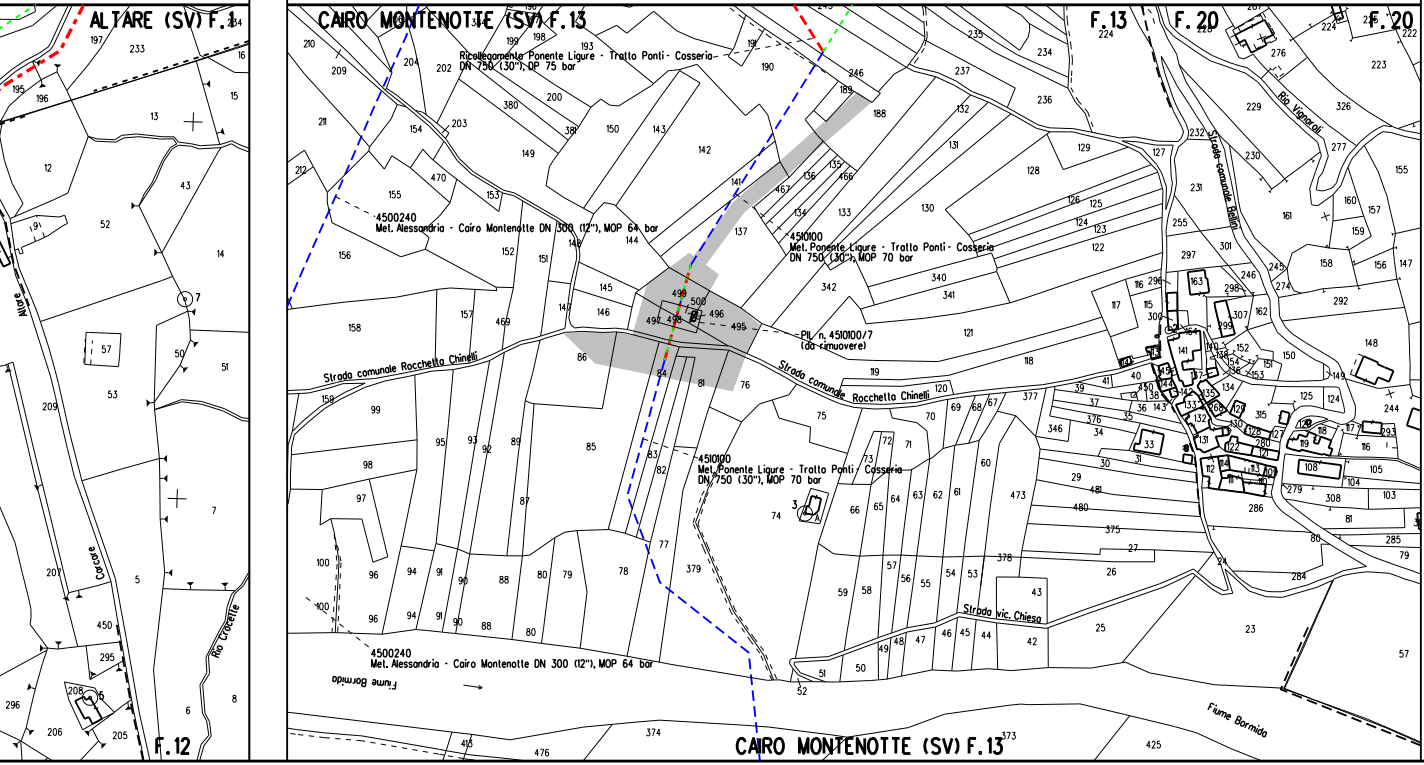
ALTARE (SV) F.1
CAIRO MONTENOTTE (SV) F.13
F.13
F.20
F.20
F.12
Ricollegamento Ponente Ligure - Tratto Ponti - Cosseria
DN 750 (30"), DP 75 bar
4500240
Met. Alessandria - Cairo Montenotte DN 300 (12"), MOP 64 bar
4510100
Met. Ponente Ligure - Tratto Ponti - Cosseria
DN 750 (30"), MOP 70 bar
PIL n. 4510100/7
(da rimuovere)
Strada comunale Rocchetta Chinelli
Strada comunale Rocchetta Chinelli
4510100
Met. Ponente Ligure - Tratto Ponti - Cosseria
DN 750 (30"), MOP 70 bar
4500240
Met. Alessandria - Cairo Montenotte DN 300 (12"), MOP 64 bar
Fiume Bormida
Strada vic. Chiesa
Strada comunale Bellini
Rio Vignaroli
Rio Crocette
Altare
Carcare
Fiume Bormida
CAIRO MONTENOTTE (SV) F.13

ALLEGATO 2

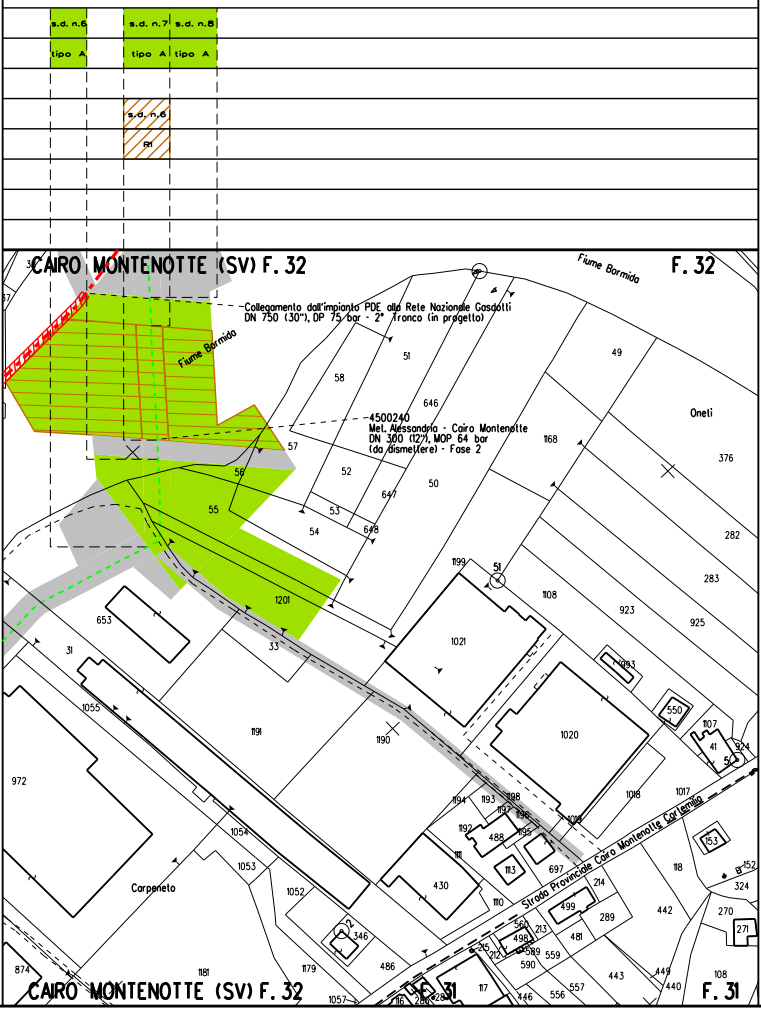
s.d. n.6
tipo A
s.d. n.7
tipo A
s.d. n.8
tipo A
s.d. n.6
R1
CAIRO MONTENOTTE (SV) F. 32
F. 32
Fiume Bormida
Fiume Bormida
Collegamento dall'impianto PDE alla Rete Nazionale Gasdotti
DN 750 (30"), DP 75 bar - 2° Tronco (in progetto)
4500240
Met. Alessandria - Cairo Montenotte
DN 300 (12"), MOP 64 bar
(da dismettere) - Fase 2
Oneti
Carpeneto
Strada Provinciale Cairo Montenotte Carlemilia
58
51
646
49
57
52
56
55
53
54
647
648
50
1168
376
282
283
923
925
1108
1199
51
1201
653
33
31
1021
993
550
1107
41
924
1020
1191
1190
1055
972
1054
1053
1052
1018
1017
1194
1193
1198
1192
1197
488
1195
1016
153
152
324
118
430
1113
697
214
499
289
442
270
271
346
1181
1179
874
486
446
449
440
443
108
557
556
559
590
117
1057
F. 31
F. 31
CAIRO MONTENOTTE (SV) F. 32

ALLEGATO 3

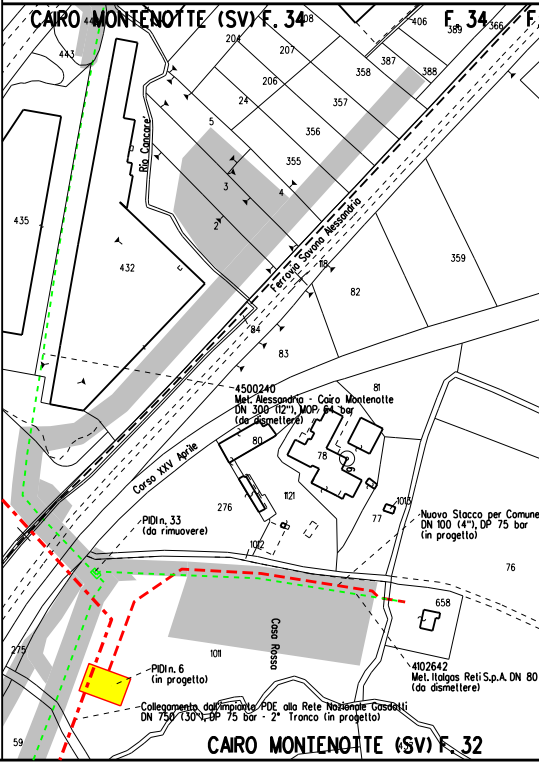
CAIRO MONTENOTTE (SV) F. 34
F. 34
443
435
432
Rio Cancare
204
207
206
24
5
357
356
355
358
387
388
389
406
366
3
4
2
359
118
82
84
83
Ferrovia Savona Alessandria
4500240
Met. Alessandria - Cairo Montenotte
DN 300 (12"), MOP 64 bar
(da dismettere)
81
80
78
1121
276
1013
77
1012
Corso XXV Aprile
PIDI n. 33
(da rimuovere)
Nuovo Stacco per Comune
DN 100 (4"), DP 75 bar
(in progetto)
76
658
Casa Rosso
1011
4102642
Met. Italgas Reti S.p.A. DN 80
(da dismettere)
PIDI n. 6
(in progetto)
275
59
Collegamento dall'impianto PDE alla Rete Nazionale Gasdotti
DN 750 (30"), DP 75 bar - 2° Tronco (in progetto)
CAIRO MONTENOTTE (SV) F. 32

ALLEGATO 4

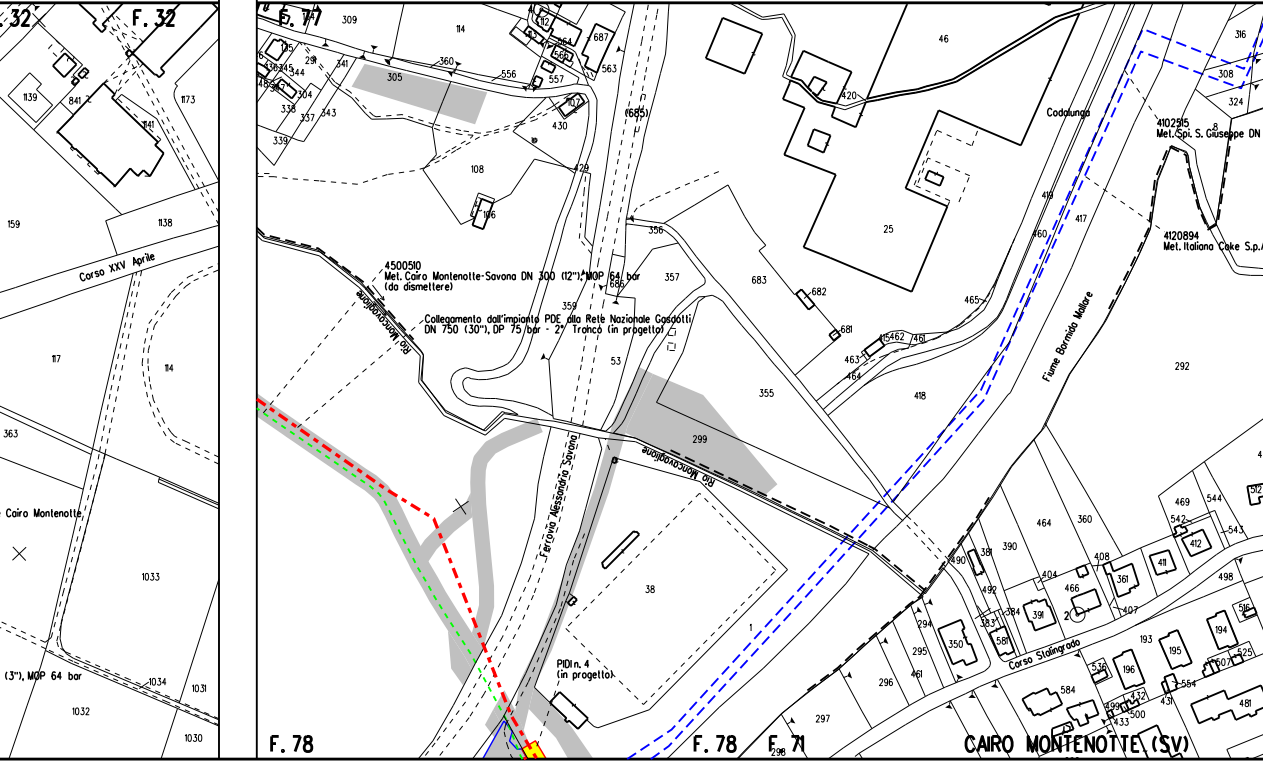
F. 32
F. 32
F. 77
F. 78
F. 78
F. 71
CAIRO MONTENOTTE (SV)
Corso XXV Aprile
Cairo Montenotte
(3"), MOP 64 bar
4500510
Met. Cairo Montenotte-Savona DN 300 (12"), MOP 64 bar
(da dismettere)
Collegamento dall'impianto PDE alla Rete Nazionale Gasdotti
DN 750 (30"), DP 75 bar - 2° Tronco (in progetto)
Rio Moncavaglione
Rio Moncavaglione
Ferrovia Alessandria Savona
PIDI n. 4
(in progetto)
Codalunga
Fiume Bormida Mallare
4102515
Met. Spi. S. Giuseppe DN
4120894
Met. Italiana Coke S.p.A.
Corso Stalingrado

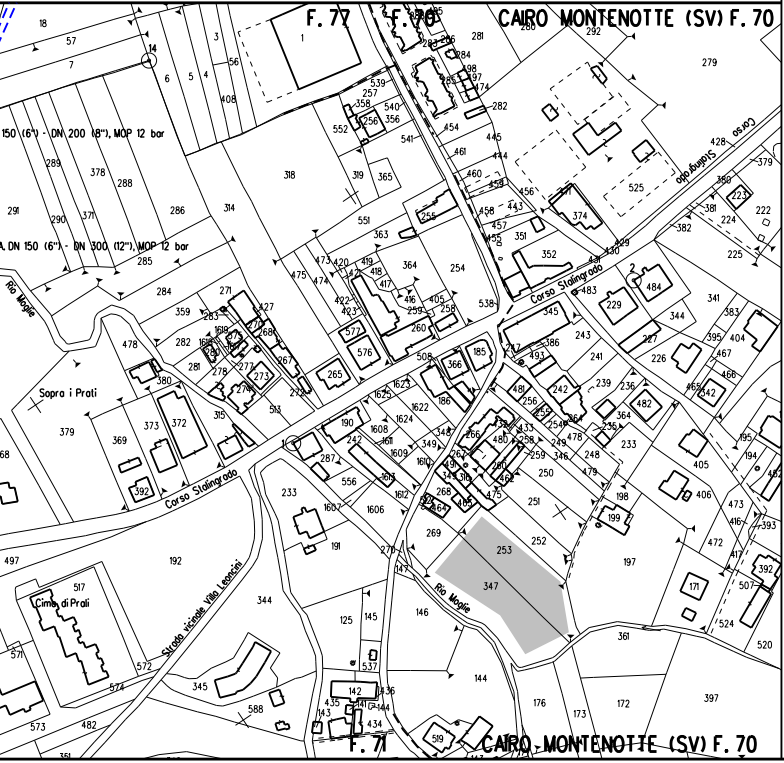
F. 77
F. 76
CAIRO MONTENOTTE (SV) F. 70
150 (6") - DN 200 (8"), MOP 12 bar
DN 150 (6") - DN 300 (12"), MOP 12 bar
Corso Stalingrado
Corso Stalingrado
Corso Stalingrado
Rio Moglie
Rio Moglie
Sopra i Prati
Cima di Prati
Strada vicinale Villa Leoncini
F. 71
CAIRO MONTENOTTE (SV) F. 70

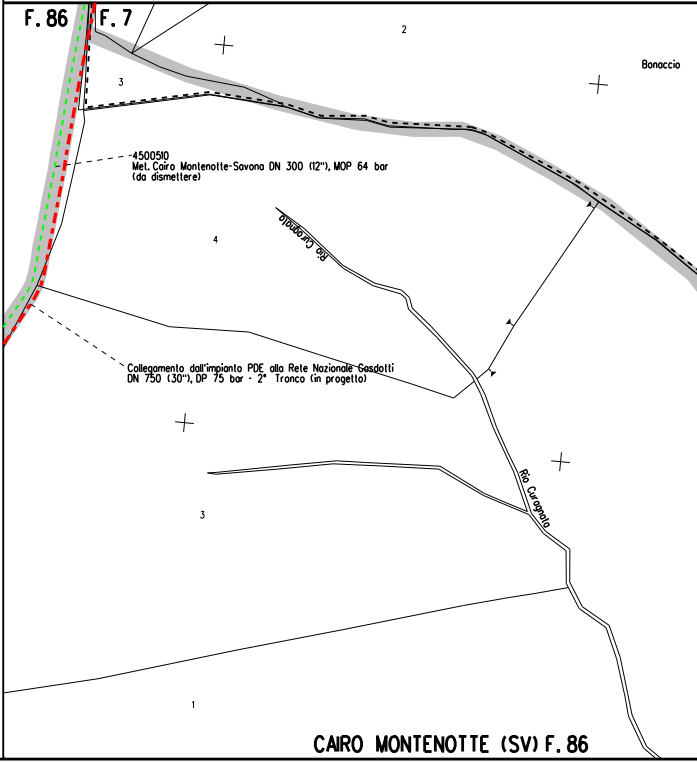
F. 86
F. 7
Bonaccio
4500510
Met. Cairo Montenotte-Savona DN 300 (12"), MOP 64 bar
(da dismettere)
Rio Curagnata
Collegamento dall'impianto PDE alla Rete Nazionale Gasdotti
DN 750 (30"), DP 75 bar - 2° Tronco (in progetto)
Rio Curagnata
CAIRO MONTENOTTE (SV) F. 86

ALLEGATO 5

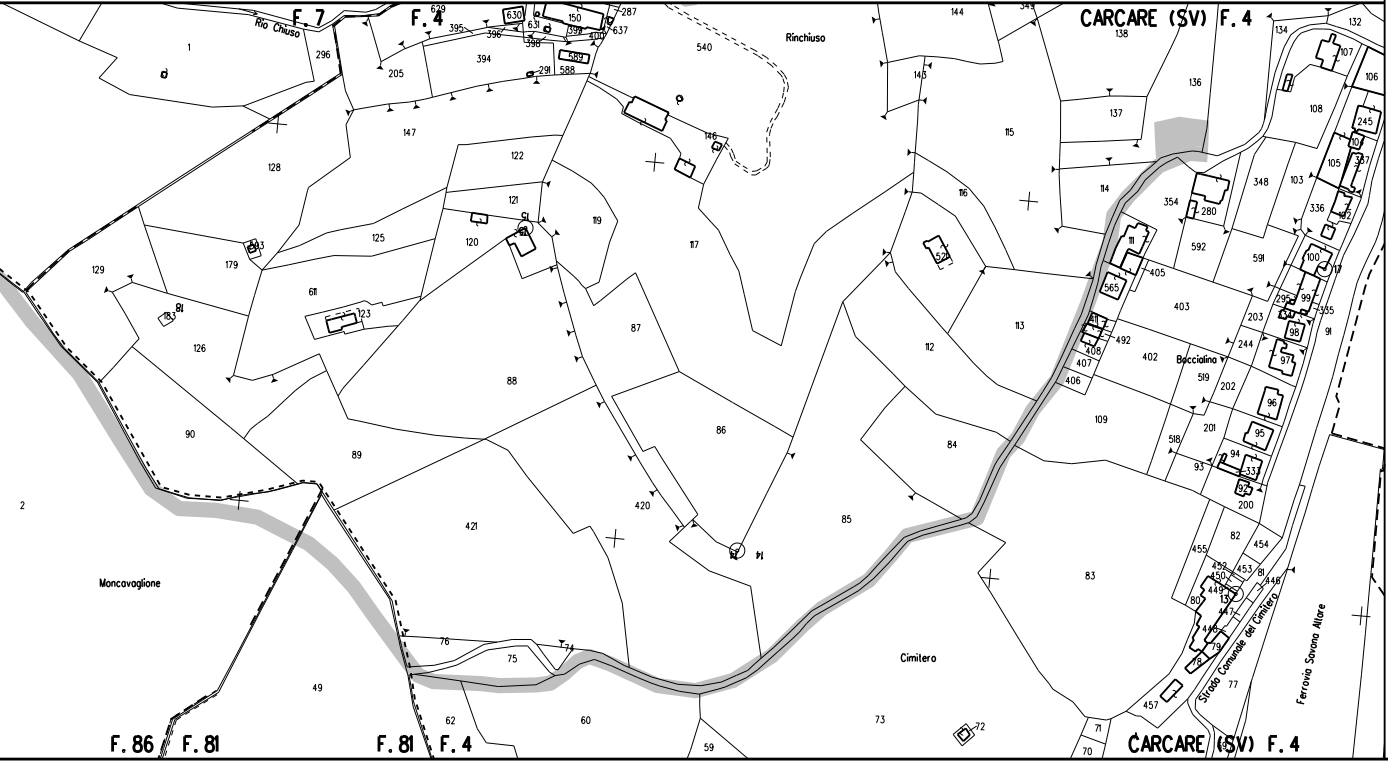
F. 7
F. 4
Rio Chiuso
Rinchiuso
CARCARE (SV) F. 4
Bacciolino
Moncavaglione
Cimitero
Strada Comunale del Cimitero
Ferrovia Savona Altare
F. 86
F. 81
F. 81
F. 4
CARCARE (SV) F. 4

ALLEGATO 6

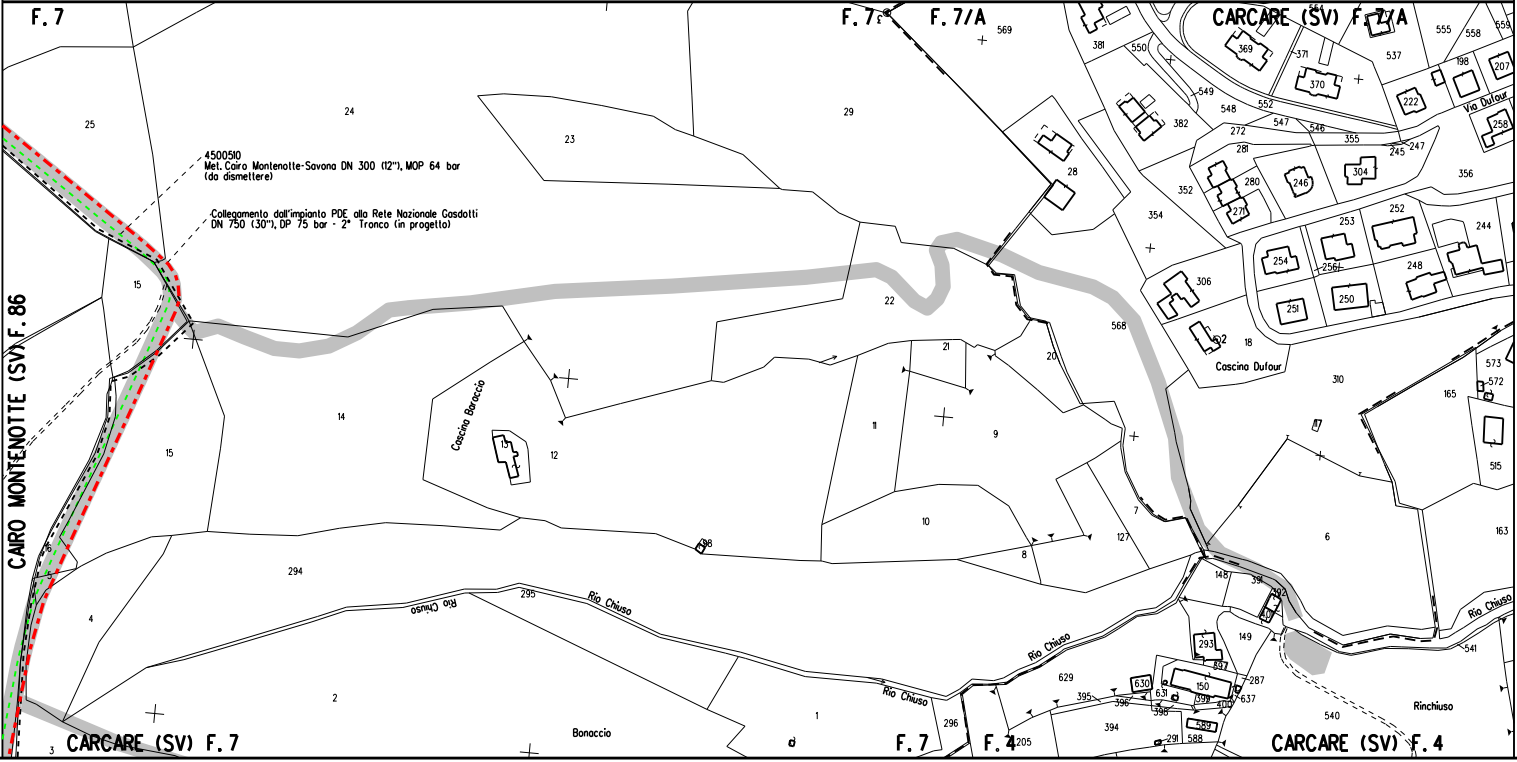
F. 7
F. 7
F. 7/A
CARCARE (SV) F. 7/A
CAIRO MONTENOTTE (SV) F. 86
4500510
Met. Cairo Montenotte-Savona DN 300 (12"), MOP 64 bar
(da dismettere)
Collegamento dall'impianto PDE alla Rete Nazionale Gasdotti
DN 750 (30"), DP 75 bar - 2° Tronco (in progetto)
Cascina Baraccio
Cascina Dufour
Via Dufour
Rio Chiuso
Rio Chiuso
Rio Chiuso
Rio Chiuso
Rio Chiuso
Bonaccio
Rinchiuso
CARCARE (SV) F. 7
F. 7
F. 4
CARCARE (SV) F. 4

ALLEGATO 7

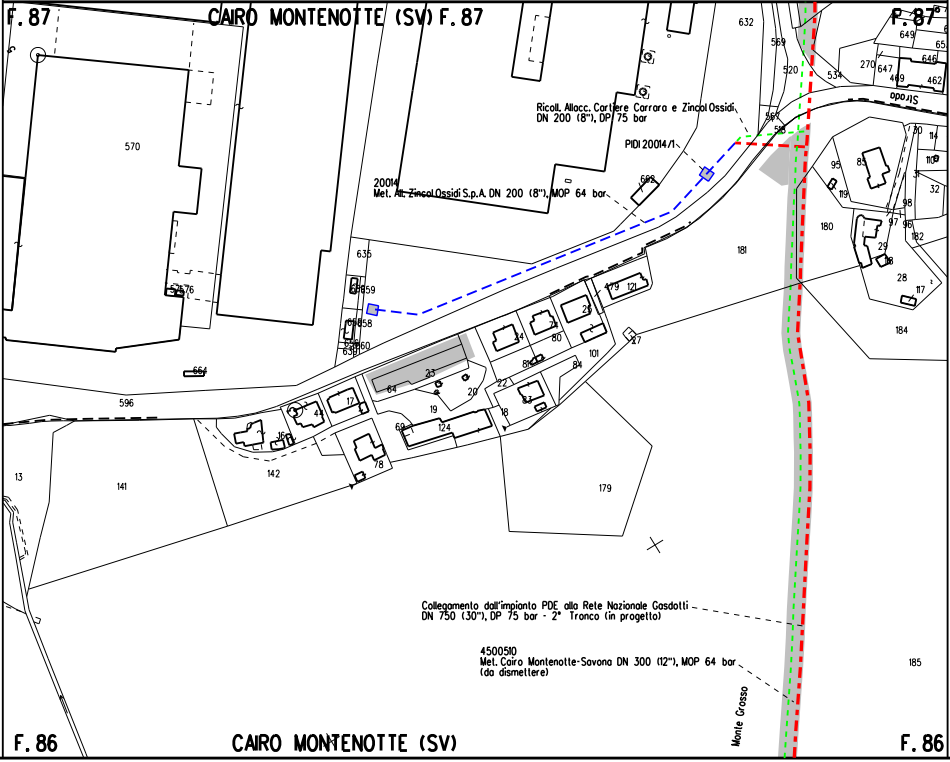
F. 87
CAIRO MONTENOTTE (SV) F. 87
F. 87
Ricoll. Allocc. Cartiere Carrara e Zincol Ossidi
DN 200 (8"), DP 75 bar
PIDI 20014/1
20014
Met. All. Zincol Ossidi S.p.A. DN 200 (8"), MOP 64 bar
Str. Sta
Collegamento dall'impianto PDE alla Rete Nazionale Gasdotti
DN 750 (30"), DP 75 bar - 2° Tronco (in progetto)
4500510
Met. Cairo Montenotte-Savona DN 300 (12"), MOP 64 bar
(da dismettere)
Monte Grosso
570
632
569
520
534
270
647
649
646
462
469
635
596
181
180
184
185
179
141
142
13
664
F. 86
CAIRO MONTENOTTE (SV)
F. 86

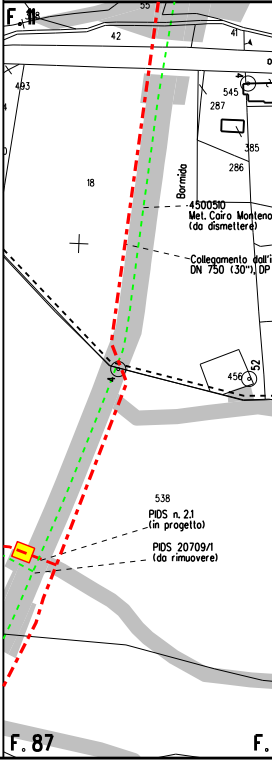
F. 11
55
42
41
493
545
287
385
286
18
Bormida
4500510
Met. Cairo Monteno
(da dismettere)
Collegamento dall'i
DN 750 (30"), DP
456
52
538
PIDS n. 2.1
(in progetto)
PIDS 20709/1
(da rimuovere)
F. 87
F.

ALLEGATO 8

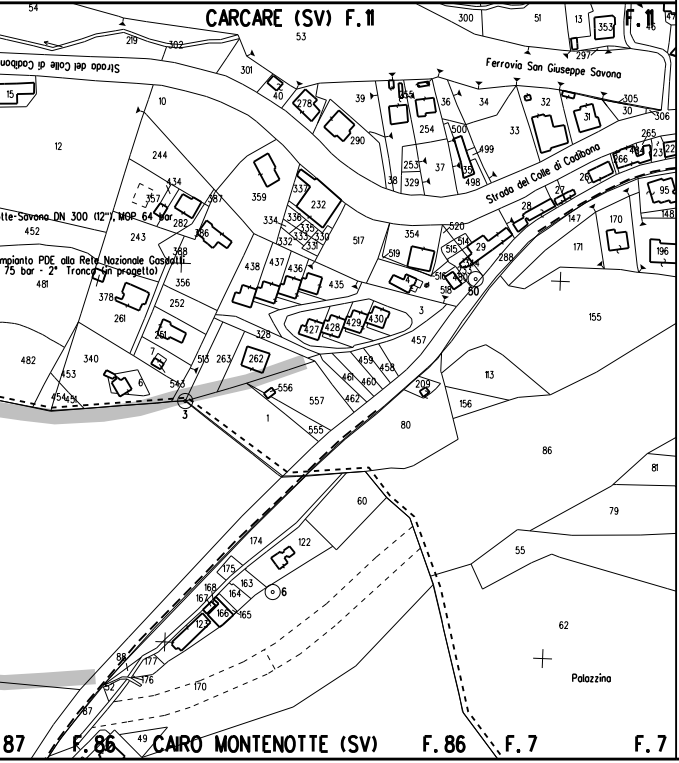
CARCARE (SV) F. 11
Strada del Colle di Cadibona
Ferrovia San Giuseppe Savona
Strada del Colle di Cadibona
lle-Savona DN 300 (12"), MOP 64 bar
mpianto PDE alla Rete Nazionale Gasdotti
75 bar - 2° Tronco (in progetto)
F. 11
Palazzina
87
F. 86
CAIRO MONTENOTTE (SV)
F. 86
F. 7
F. 7

LEGENDA

SIMBOLOGIA TEMATICA

■	AREA DI OCCUPAZIONE TEMPORANEA
🟩 [n]	INERBIMENTI [numero scheda di dettaglio]
▨ [n]	RIMBOSCHIMENTO CON PIANTAGIONE DIFFUSA [numero scheda di dettaglio]
🟦 [n]	IMPIANTI FUORI TERRA [numero scheda di dettaglio]
🟨	IMPIANTI IN PROGETTO
■	IMPIANTI ESISTENTI

SIMBOLOGIA DI LINEA

- Metanodotto In progetto
- Metanodotti In progetto
- Altri metanodotti in progetto
- Gasdotto Snam Rete Gas da porre fuori esercizio e recuperare
- Gasdotto Snam Rete Gas In esercizio
- Gallerie, Tunnel, Mini-Microtunnel, Raise Borer e Toc
- Tratto di tubazione esistente da mantenere in esercizio (Tratto dove posare solo cavo telecomando)
- Tubo Portacavo
- Tubo di Protezione posato con Trivella Spingitubo o scavo a cielo aperto

Il presente disegno e' di proprieta' aziendale - La societa' tutelera' i propri diritti a termine di legge.

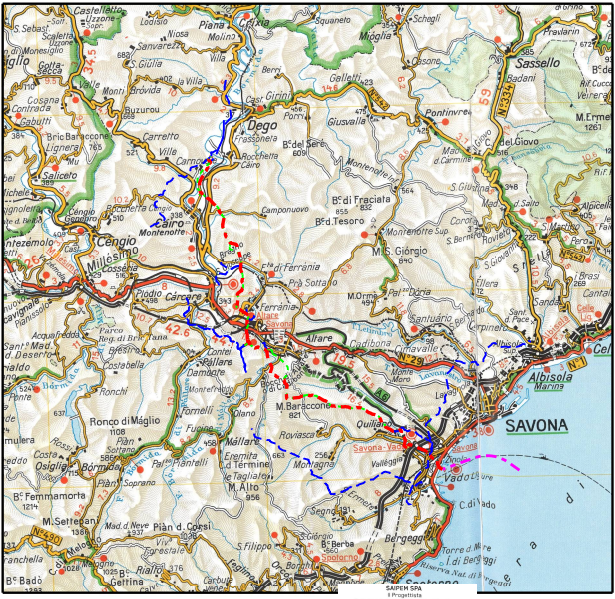
Castelletto Uzzone
Dego
Sassello
Piana Crixia
Cairo Montenotte
Carcare
Millesimo
Cosseria
Ferrania
Altare
Cadibona
Quiliano
Savona
Albisola Marina
Vado Ligure
Bergeggi
Spotorno
Mallare
Osiglia
Calizzano
Pontinvrea
Giusvalla
Stella
Celle Ligure
M. Baraccone
Montagna
Vezzi
Torre d. Mare
I. di Bergeggi
Riserva Nat. di Bergeggi

COROGRAFIA 1:400000

SAIPEM SPA
Il Progettista
Dott. Ing. A. PARLATO iscritto all'ordine
degli ingegneri della Provincia di Avellino al n. 2095
Tel. 0721.1686401 - Fax 0721.1682019
C.F. e P. IVA 00825790157
Angelina Parlato

Documento firmato da:
PARLATO ANGELINA
22.03.2024 09:44:16 UTC

0	Mar. 2024	EMISSIONE	Baldassarri	Sciosci	Stefani
Indice	DATA	DESCRIZIONE	ELABORATO	VERIFICATO	APPROVATO

PROPRIETARIO snam

PROGETTISTA SAIPEM

Dis. SNAM n.: RIM-VEG2000-61E-91014

Dis. SAIPEM n.: LB-61E-81014

Progetto FSRU Alto Tirreno e Collegamento alla Rete Nazionale Gasdotti:

Met. Alessandria - Cairo Montenotte - Savona
DN 300 (12"), MOP 64 bar - PROGETTO DISMISSIONE

Revisione 0

Comm. Saipem 02313-370

Comm. Snam NQ/R23350
Cod. Tec. -

PLANIMETRIA CATASTALE CON PROGETTO DI RIPRISTINO VEGETAZIONALE (1° TRONCO)

Fg. 1 di 1

Scala 1:2000

Il presente disegno e' di proprieta' aziendale - La societa' tutelera' i propri diritti a termine di legge. File name: RIM-VEG2000-61E-91014_0