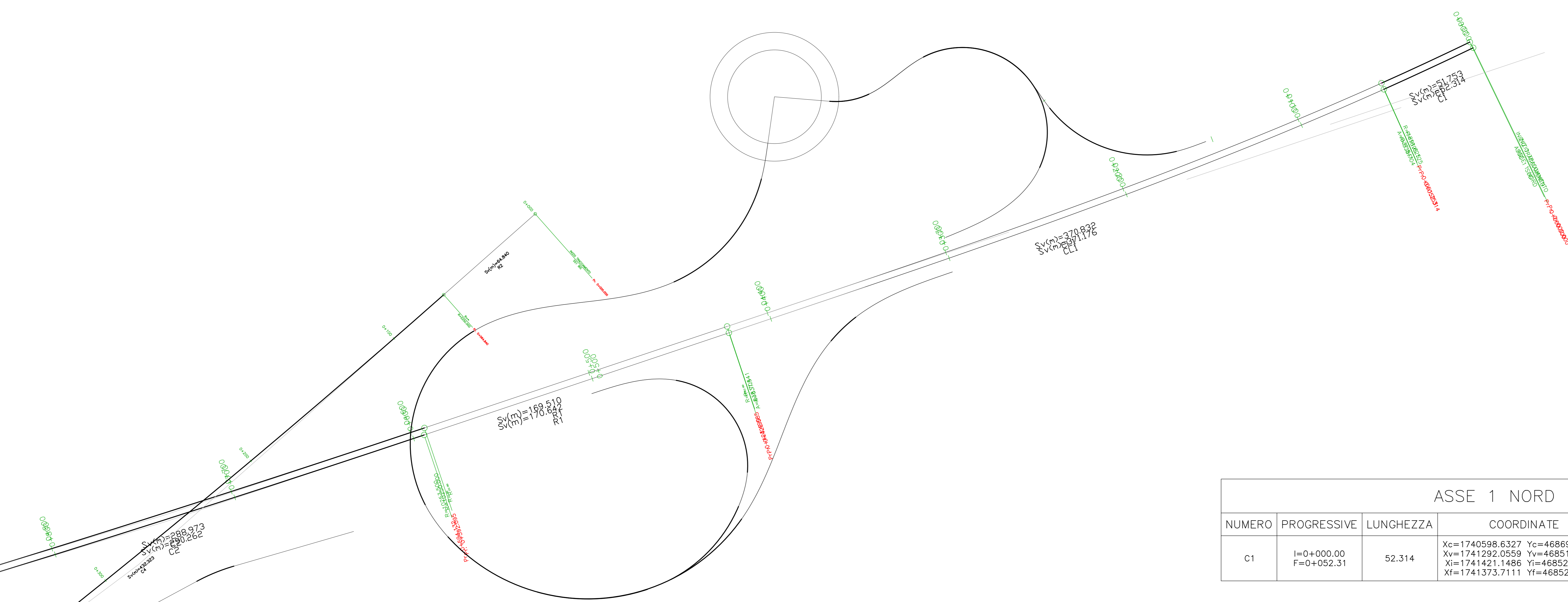
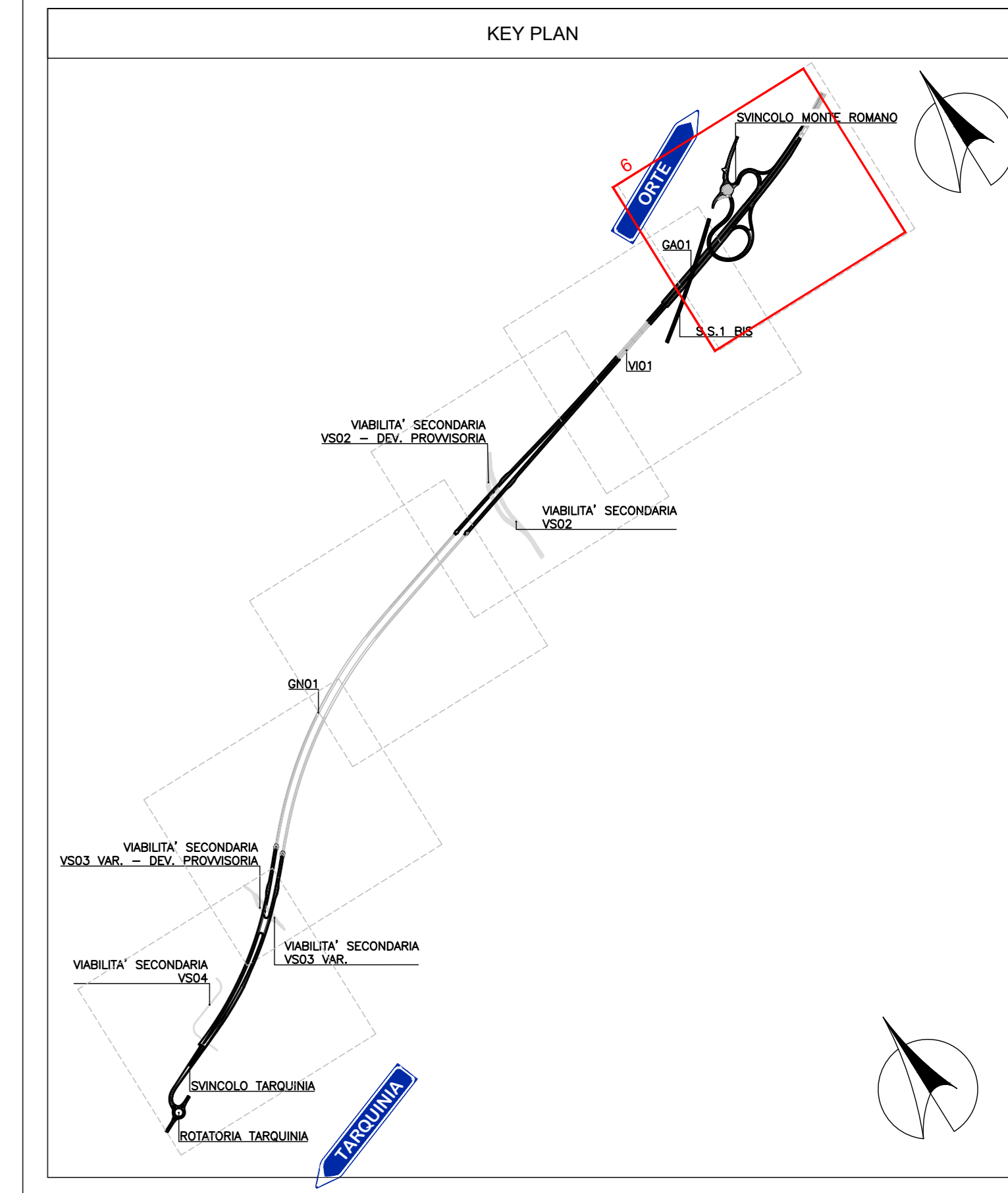



ASSE 1 SUD						
NUMERO	PROGRESSIVE	LUNGHEZZA	COORDINATE	R/A	Tan	Azimut (°)
C1	I=0+000.00 F=0+051.75	51.753	Xc=1740598.6327 Yc=4686960.2008 Xv=1741290.5667 Yv=4685193.8746 Xi=1741419.3647 Yi=4685255.8992 Xf=1741372.4355 Yf=4685255.8992	1891.625	25.878	1.5676

ASSE 1 SUD						
NUMERO	PROGRESSIVE	LUNGHEZZA	COORDINATE	R/A	Tan	Azimut (°)
CL1	I=0+051.75 F=0+422.58	370.832	Xi=1741372.4355 Yi=4685234.0854 Xf=1741025.0145 Yf=4685234.0854	837.541	L=247.346 C=123.724	6.2401

ASSE 1 SUD						
NUMERO	PROGRESSIVE	LUNGHEZZA	COORDINATE	R/A	Tan	Azimut (°)
R1	I=0+422.58 F=0+592.10	169.510	Xi=1741025.0145 Yi=4685104.8664 Xf=1740864.2924 Yf=4685104.8664			251.2811

ASSE 1 SUD						
NUMERO	PROGRESSIVE	LUNGHEZZA	COORDINATE	R/A	Tan	Azimut (°)
C2	I=0+592.10 F=0+881.07	288.973	Xc=1737606.7986 Yc=4694769.5978 Xv=1740727.2873 Yv=4685005.0738 Xi=1740864.2924 Yi=4685050.9954 Xf=1740589.0422 Yf=4685050.9954	10250.000	144.496	1.6153



ASSE 1 NORD						
NUMERO	PROGRESSIVE	LUNGHEZZA	COORDINATE	R/A	Tan	Azimut (°)
C1	I=0+000.00 F=0+052.31	52.314	Xc=1740598.6327 Yc=4686960.2008 Xv=1741292.0559 Yv=4685190.6823 Xi=1741421.1486 Yi=4685252.8735 Xf=1741373.7111 Yf=4685252.8735	1895.125	26.159	1.5816

ASSE 1 NORD						
NUMERO	PROGRESSIVE	LUNGHEZZA	COORDINATE	R/A	Tan	Azimut (°)
CL1	I=0+052.31 F=0+423.49	371.176	Xi=1741373.7111 Yi=4685230.8216 Xf=1741025.9638 Yf=4685230.8216	838.704	L=247.575 C=123.838	6.2344

ASSE 1 NORD						
NUMERO	PROGRESSIVE	LUNGHEZZA	COORDINATE	R/A	Tan	Azimut (°)
R1	I=0+423.49 F=0+594.13	170.642	Xi=1741025.9638 Yi=4685101.4932 Xf=1740864.1683 Yf=4685101.4932			251.2811

ASSE 1 NORD						
NUMERO	PROGRESSIVE	LUNGHEZZA	COORDINATE	R/A	Tan	Azimut (°)
C2	I=0+594.13 F=0+884.39	290.262	Xc=1737605.5625 Yc=4694769.1835 Xv=1740726.5520 Yv=4685001.1360 Xi=1740864.1683 Yi=4685047.2624 Xf=1740587.6853 Yf=4685047.2624	10253.500	145.141	1.6220

Sanas
GRUPPO FS ITALIANE

Struttura Territoriale Lazio

S.S. 675
UMBRO - LAZIALE

SISTEMA INFRASTRUTTURALE DEL COLLEGAMENTO DEL PORTO DI CIVITAVECCHIA CON IL NODO INTERMODALE DI ORTE TRATTA MONTE ROMANO EST - CIVITAVECCHIA
1° STRALCIO TRATTA MONTE ROMANO EST - TARGUINIA

CODICE GARA: RM 0723
CODICE CIG: 9612182F81
CODICE CUP: F47H22001170001

PROGETTO ESECUTIVO - APPALTO INTEGRATO RM07/23

APPALTATORE		PROGETTISTI INDICATI	
 <small>APPALTO INTEGRATO TRACCIAMENTO STRADALE</small> <small>1° Stralcio Tratta Monte Romano Est - Civitavecchia</small>	<small>MANDATARIA</small> <small>MANDANTI</small> 	<small>VISTO IL RESPONSABILE DEL PROCEDIMENTO</small> <small>Ing. Giancarlo TANZI</small> <small>Responsabile Integratore delle Prestazioni Specialistiche</small>	<small>COORDINATORE DELLA SICUREZZA IN FASE DI PROGETTAZIONE</small> <small>Ing. Giancarlo TANZI</small> <small>Coordinatore della Sicurezza in Fase di Progettazione</small>

D113

CAPITOLO PROGETTUALE
SUBCAPITOLO PROGETTUALE
TITOLO ELABORATO

D - PROGETTO STRADALE
D1 - ASSE PRINCIPALE
PLANIMETRIA DI TRACCIAMENTO TAV.6

CODICE SILE	NOME FILE	REVISIONE	SCALA:
ATINORM010166	D113-P01PS00TRAP106_B.dwg		
CODICE PROGETTO	CODICE ELAB.		
DPIRM0366E2301	P01PS00TRAP106	B	1:1000

REV.	DESCRIZIONE	DATA	REDATTO	VERIFICATO	APPROVATO
C					
A	REVISIONE	Marzo 2024	Ing. S. Romagnoli	Ing. F. Bajetti	Ing. Giancarlo Tanzi
B	EMISIONE	Novembre 2023	Ing. S. Romagnoli	Ing. F. Bajetti	Ing. Giancarlo Tanzi
REV.	DESCRIZIONE	DATA	REDATTO	VERIFICATO	APPROVATO