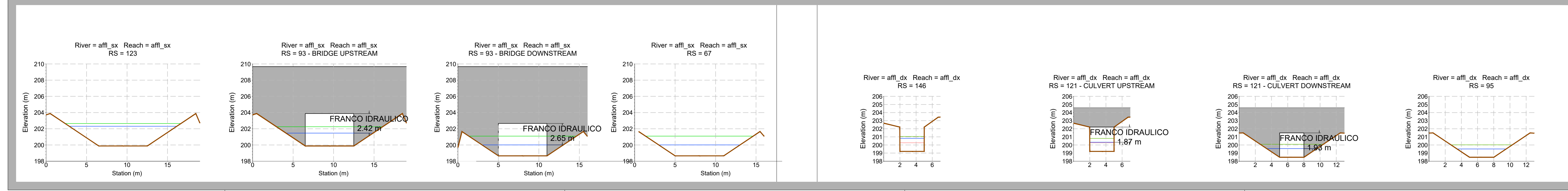
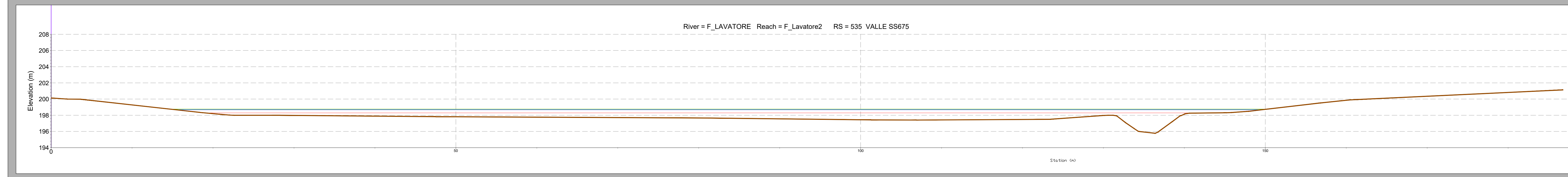
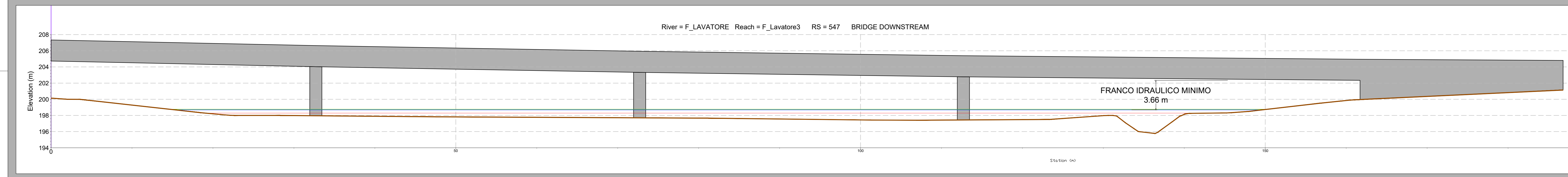
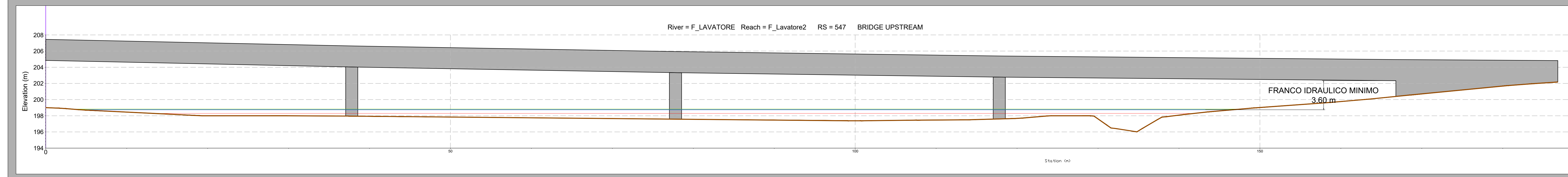
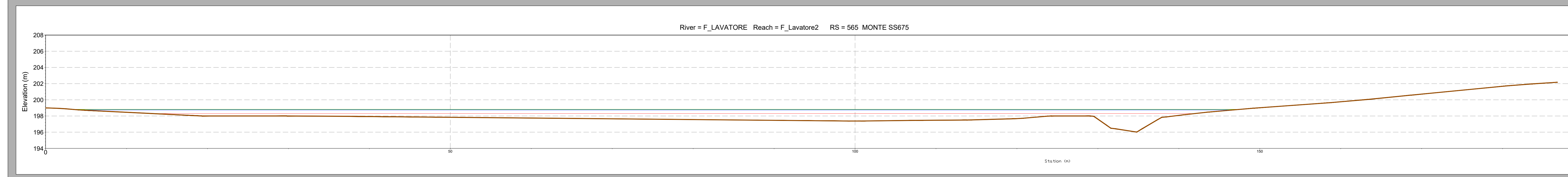


**LEGENDA SEZIONI**

	TERRENO
	LIVELLO IDRICO TR=200 anni
	ALTEZZA CRITICA
	CARICO TOTALE

REACH	SEZIONE	PORTATA [m³/s]	QUOTA CANALE [m s.m.m.]	FONDO [m s.m.m.]	LIVELLO [m s.m.m.]	ALTEZZA CRITICA [m s.m.m.]	CARICO TOTALE [m s.m.m.]
F_LAVATORE2	561	134.34	196.01	196.75	198.31	198.82	198.82
F_LAVATORE2	535	134.34	195.77	196.68	198.29	198.76	198.76
AFFL_SX	123	37.43	199.88	202.32	201.46	202.65	202.65
AFFL_SX	67	37.43	198.66	200.01	200.24	201.10	201.10
AFFL_DX	146	10.36	198.21	200.82	200.27	201.05	201.05
AFFL_DX	95	10.36	198.49	199.51	199.51	200.02	200.02



**NOTA BENE**

LE AREE DI ESONDAZIONE SONO ESTRAPOLATE DA UN MODELLO MONODIMENSIONALE IN MOTO PERMANENTE

**sanas**  
GRUPPO FS ITALIANE

Struttura Territoriale Lazio

**S.S. 675**  
**UMBRO - LAZIALE**

SISTEMA INFRASTRUTTURALE DEL COLLEGAMENTO DEL PORTO DI CIVITAVECCHIA CON IL NODO INTERMODALE DI ORTE TRATTA MONTE ROMANO EST - CIVITAVECCHIA  
1° STRALCIO TRATTA MONTE ROMANO EST - TARGUINIA

CODICE GARA: RM 07/23  
CODICE CIG: 9612182F81  
CODICE CUP: F47H22001170001

**PROGETTO ESECUTIVO - APPALTO INTEGRATO RM07/23**

APPALTATORE	MANDATARIA	PROGETTISTI INDICATI
 VISTO: IL RESPONSABILE DEL PROCEDIMENTO Dott. Ing. Paolo NARDUCCI	RESPONSABILE INTEGRAZIONE DELLE PRESTAZIONI SPECIALISTICHE Ing. Giancarlo TANZI AMBITO SCUDERIA Roma e provincia di F 25314	GEOLOGO COORDINATORE DELLA SICUREZZA IN FASE DI PROGETTAZIONE Dott. Francesco Ing. Giancarlo TANZI Roma e provincia di F 25314
<b>E011</b>	<b>E0</b>	<b>PROGETTO IDRAULICO</b>
CAPITOLO PROGETTUALE	SUBCAPITOLO PROGETTUALE	TITOLO ELABORATO
ATNIO RM 010166	D/PRM 0366E2301	ED11-T00D01DRS201_B.dwg
REVISIONE	SCALA:	
C	EMMISSIONE A SEGUITO DI ISTRUTTORIA ANAS	MARZO 2024
B	EMMISSIONE	NOVEMBRE 2022
REV.	DESCRIZIONE	DATA
		REDAATTO
		VERIFICATO
		APPROVATO