






**S.S. 675  
UMBRO - LAZIALE**

**SISTEMA INFRASTRUTTURALE  
DEL COLLEGAMENTO DEL  
PORTO DI CIVITAVECCHIA CON  
IL NODO INTERMODALE DI ORTE  
TRATTA MONTE ROMANO EST -  
CIVITAVECCHIA  
1° STRALCIO TRATTA MONTE  
ROMANO EST - TARQUINIA**

**CODICE GARA: RM 07/23  
CODICE CIG: 9612182F81  
CODICE CUP: F47H22001170001**

**PROGETTO ESECUTIVO - APPALTO INTEGRATO RM07/23**

APPALTATORE		PROGETTISTI INDICATI					
 <p>RAGGRUPPAMENTO TEMPORANEO D'IMPRESA: ETERIA Consorzio Stabile Scari - Impresa mandataria, Vittdello S.p.a., Edil Moter s.r.l. - Imprese Mandanti</p>		<p>MANDATARIA</p> 		<p>MANDANTI</p> 			
<p>VISTO: IL RESPONSABILE DEL PROCEDIMENTO</p> <p>_____</p> <p>Dott. Ing. Paolo NARDOCCI</p>		<p>RESPONSABILE INTEGRAZIONE DELLE PRESTAZIONI SPECIALISTICHE</p> <p>_____</p> <p>Ing. Giancarlo TANZI Iscritto all'ordine degli ingegneri di Roma e provincia al n°20314</p>		<p>GEOLOGO</p> <p>_____</p> <p>Geol. Francesco AMANTIA SCUDERI Iscritto all'ordine dei Geologi della Sicilia al n°143</p>		<p>COORDINATORE DELLA SICUREZZA IN FASE DI PROGETTAZIONE</p> <p>_____</p> <p>Ing. Giancarlo TANZI Iscritto all'ordine degli ingegneri di Roma e provincia al n°20314</p>	

<b>J402</b>	<b>CAPITOLO PROGETTUALE</b>	<b>J</b>	<b>PARTE AMBIENTALE</b>
	<b>SUBCAPITOLO PROGETTUALE</b>	<b>J4</b>	<b>INTERFERENZA ESSENZE ARBOREE</b>
	<b>TITOLO ELABORATO</b>		<b>SCHEDE CENSIMENTO ESSENZE ARBOREE RICADENTI IN AREA DI ESPROPRIO</b>

CODICE SIL		NOME FILE			REVISIONE	SCALA:
ATNORM00166						
CODICE PROGETTO		CODICE ELAB.				
DPRM0366E2301		T00IA00AMBSC01			B	----

C					
B	EMISSIONE PER RECEPIMENTO ISTRUTTORIA ANAS	MARZO 2024	Dott. Francesco Sposetti	Ing. Tiziana Bastianello	Ing. Giancarlo Tanzi
A	EMISSIONE	NOVEMBRE 2023	Dott. Francesco Sposetti	Ing. Tiziana Bastianello	Ing. Giancarlo Tanzi
REV.	DESCRIZIONE	DATA	REDATTO	VERIFICATO	APPROVATO

## SOMMARIO

1	SCHEDE ALBERI.....	2
1.1	RIEPILOGO QUANTITA'.....	2
2	SCHEDE BOSCHI.....	14
3	SCHEDE FILARI.....	18
3.1	RIEPILOGO QUANTITA'.....	19

## 1 SCHEDE ALBERI

Codifica Schede	Foglio - Particella castale	Specie	Numero
ALB_01	Fgl.28 – part.189	<i>Malus Silvestris</i>	1
ALB_02	Fgl.25 – part.74	<i>Populus tremula</i>	1
ALB_03	Fgl.28 – part.189	<i>Malus Silvestris</i>	1
ALB_04	Fgl.21 – part.22	<i>Fraxinus excelsior</i>	1
ALB_05	Fgl.21 – part.25	<i>Fraxinus excelsior</i>	1
ALB_06	Fgl.19 – part.55	<i>Fraxinus excelsior</i>	1
ALB_07	Fgl.19 – part.56	<i>Fraxinus excelsior</i>	1
ALB_08	Fgl.19 – part.48	<i>Fraxinus excelsior</i>	1
ALB_09	Fgl.19 – part.35	<i>Quercus pubescens</i>	1
ALB_10	Fgl.19 – part.48	<i>Fraxinus excelsior</i>	1
ALB_11	Fgl.25 – part.61	<i>Quercus pubescens</i>	1
TOTALE			11

### 1.1 RIEPILOGO QUANTITA'

Specie	Numero
<i>Malus Silvestris</i>	2
<i>Populus tremula</i>	1
<i>Fraxinus excelsior</i>	6
<i>Quercus pubescens</i>	2
TOTALE	11

ID:	Alb_01	Data rilievo:	21/09/2023
Ubicazione:	Comune Monte Romano		
Individuazione catastale:	Foglio 28 part. 189		
Specie:	<i>Malus silvestris</i>		
Nome comune:	Melo selvatico		
Intervento previsto:	abbattimento per realizzazioni stradali		
Circonferenza:	90 cm	Altezza:	4 m
Note / osservazioni:	Albero con chioma quasi secca		





ID:	Alb_02	Data rilievo:	21/09/2023
Ubicazione:	Comune Monte Romano		
Individuazione catastale:	Foglio 25 part. 74		
Specie:	<i>Populus tremula</i>		
Nome comune:	Pioppo tremulo		
Intervento previsto:	abbattimento per realizzazioni stradali		
Circonferenza:	194 cm	Altezza:	8 m
Note / osservazioni:	-----		



ID:	Alb_03	Data rilievo:	21/09/2023
Ubicazione:	Comune Monte Romano		
Individuazione catastale:	Foglio 28 part. 189		
Specie:	<i>Malus silvestris</i>		
Nome comune:	Melo selvatico		
Intervento previsto:	abbattimento per realizzazioni stradali		
Circonferenza:	35 cm	Altezza:	2 m
Note / osservazioni:	-----		



ID:	Alb_04	Data rilievo:	21/09/2023
Ubicazione:	Comune Monte Romano		
Individuazione catastale:	Foglio 21 part. 22		
Specie:	<i>Fraxinus excelsior</i>		
Nome comune:	Frassino comune		
Intervento previsto:	abbattimento per realizzazioni stradali		
Circonferenza:	155 cm	Altezza:	6 m
Note / osservazioni:	-----		



ID:	Alb_05	Data rilievo:	21/09/2023
Ubicazione:	Comune Monte Romano		
Individuazione catastale:	Foglio 21 part. 25		
Specie:	<i>Fraxinus excelsior</i>		
Nome comune:	Frassino comune		
Intervento previsto:	abbattimento per realizzazioni stradali		
Circonferenza:	105 cm	Altezza:	4 m
Note / osservazioni:	-----		





ID:	Alb_06	Data rilievo:	21/09/2023
Ubicazione:	Comune Monte Romano		
Individuazione catastale:	Foglio 19 part. 55		
Specie:	<i>Fraxinus excelsior</i>		
Nome comune:	Frassino comune		
Intervento previsto:	abbattimento per realizzazioni stradali		
Circonferenza:	95 cm	Altezza:	3 m
Note / osservazioni:	-----		





ID:	Alb_07	Data rilievo:	21/09/2023
Ubicazione:	Comune Monte Romano		
Individuazione catastale:	Foglio 19 part. 56		
Specie:	<i>Fraxinus excelsior</i>		
Nome comune:	Frassino comune		
Intervento previsto:	abbattimento per realizzazioni stradali		
Circonferenza:	55 cm	Altezza:	2 m
Note / osservazioni:	Albero con chioma quasi secca		



ID:	Alb_08	Data rilievo:	21/09/2023
Ubicazione:	Comune Monte Romano		
Individuazione catastale:	Foglio 19 part. 48		
Specie:	<i>Fraxinus excelsior</i>		
Nome comune:	Frassino comune		
Intervento previsto:	abbattimento per realizzazioni stradali		
Circonferenza:	113 cm	Altezza:	6 m
Note / osservazioni:	Albero ricoperto parzialmente da edera		





ID:	Alb_09	Data rilievo:	21/09/2023
Ubicazione:	Comune Monte Romano		
Individuazione catastale:	Foglio 19 part. 35		
Specie:	<i>Quercus pubescens</i>		
Nome comune:	Roverella		
Intervento previsto:	abbattimento per realizzazioni stradali		
Circonferenza:	85 cm	Altezza:	3 m
Note / osservazioni:	-----		





ID:	Alb_10	Data rilievo:	21/09/2023
Ubicazione:	Comune Monte Romano		
Individuazione catastale:	Foglio 19 part. 48		
Specie:	<i>Fraxinus excelsior</i>		
Nome comune:	Frassino comune		
Intervento previsto:	abbattimento per realizzazioni stradali		
Circonferenza:	97 cm	Altezza:	5 m
Note / osservazioni:	-----		





ID:	Alb_11	Data rilievo:	21/09/2023
Ubicazione:	Comune Monte Romano		
Individuazione catastale:	Foglio 25 part. 61		
Specie:	<i>Quercus pubescens</i>		
Nome comune:	Roverella		
Intervento previsto:	abbattimento per realizzazioni stradali		
Circonferenza:	163 cm	Altezza:	4 m
Note / osservazioni:	-----		





## 2 SCHEDE BOSCHI

Codifica Schede	Foglio - Particella castale	Specie	Superficie (mq)
BOS_01	Fgl.28 - part.200, 284, 394, 395	<i>Ulmus minor</i> <i>Robinia pseudoacacia</i> <i>Ficus carica</i>	4300
BOS_02	Fgl.20 - part.584	<i>Spartium junceum</i> <i>Crataegus monogyna</i> <i>Rhamnus alaternus</i>	2000
BOS_03	Fgl.19 - part.49	<i>Quercus pubescens</i> <i>Quercus cerris</i> <i>Fraxinus excelsior</i> <i>Ulmus minor</i>	2650
TOTALE			8950

ID:	Bos_01	Data rilievo:	21/09/2023
Ubicazione:	Comune Monte Romano		
Individuazione catastale:	Foglio 28 part. 200, 284, 394, 395		
Superficie:	4300 mq		
Tipo forestale			
Specie vegetali:	<i>Ulmus minor</i> <i>Robinia pseudoacacia</i> <i>Ficus carica</i>		
Nome comune:			
Intervento previsto:	abbattimento per realizzazioni stradali		
Note / osservazioni:	-----		





ID:	Bos_02	Data rilievo:	21/09/2023
Ubicazione:	Comune Monte Romano		
Individuazione catastale:	Foglio 20 part. 584		
Superficie:	2000 mq		
Tipo forestale			
Specie vegetali:	<i>Spartium junceum</i> <i>Crataegus monogyna</i> <i>Rhamnus alaternus</i>		
Nome comune:			
Intervento previsto:	abbattimento per realizzazioni stradali		
Note / osservazioni:	-----		





ID:	Bos_03	Data rilievo:	21/09/2023
Ubicazione:	Comune Monte Romano		
Individuazione catastale:	Foglio 19 part. 49		
Superficie:	2650 mq		
Tipo forestale			
Specie vegetali:	<i>Quercus pubescens</i> <i>Quercus cerris</i> <i>Fraxinus excelsior</i> <i>Ulmus minor</i>		
Nome comune:			
Intervento previsto:	abbattimento per realizzazioni stradali		
Note / osservazioni:	-----		



### 3 SCHEDE FILARI

Codifica Schede	Foglio - Particella castale	Specie	Numero
FIL_01	Fgl.27 - part.253, 254	<i>Quercus pubescens</i>	3
FIL_02	Fgl.17 - part.234, 235	<i>Rhamnus alaternus</i>	4
FIL_03	Fgl.21 - part.24, 33	<i>Quercus pubescens</i> , <i>Ulmus minor</i> <i>Fraxinus excelsior</i>	19 3 2
FIL_04	Fgl.21 - part.22, 24	<i>Quercus pubescens</i> , <i>Ulmus minor</i> <i>Fraxinus excelsior</i>	6 2 1
FIL_05	Fgl.21 - part.24, 218	<i>Quercus pubescens</i> , <i>Ulmus minor</i> <i>Fraxinus excelsior</i>	8 1 2
FIL_06	Fgl.21 - part.24, 25, 26, 218	<i>Quercus pubescens</i> , <i>Ulmus minor</i> <i>Fraxinus excelsior</i>	2 1 2
FIL_07	Fgl.21 - part.36	<i>Quercus pubescens</i> , <i>Ulmus minor</i>	3 4
FIL_08	Fgl.24 - part.8	<i>Quercus pubescens</i>	25
FIL_09	Fgl.20 - part.408, 584	<i>Fraxinus excelsior</i>	3
FIL_10	Fgl.21 - part.37, 54, 55	<i>Quercus pubescens</i>	12
FIL_11	Fgl.21 - part.36, 37	<i>Quercus pubescens</i>	11
FIL_12	Fgl.21 - part.26, 218	<i>Quercus pubescens</i>	10
FIL_13	Fgl.19 - part.62, 64	<i>Quercus pubescens</i>	15
FIL_14	Fgl.21 - part.14, 15	<i>Quercus pubescens</i>	12
FIL_15	Fgl.21 - part.15	<i>Quercus pubescens</i>	10
FIL_16	Fgl.19 - part.62	<i>Quercus pubescens</i> , <i>Fraxinus excelsior</i>	1 2
FIL_17	Fgl.19 - part.57, 63, 101	<i>Quercus pubescens</i> , <i>Fraxinus excelsior</i>	14 13
FIL_18	Fgl.19 - part.64, 66	<i>Quercus pubescens</i> , <i>Fraxinus excelsior</i>	3 21
FIL_19	Fgl.19 - part.48, 58, 82, 101	<i>Quercus pubescens</i> , <i>Fraxinus excelsior</i> <i>Salix alba</i>	1 4 1
FIL_20	Fgl.19 - part.58, 67, 68, 95 Fgl.20 - part.2, 7	<i>Quercus pubescens</i> , <i>Ulmus minor</i>	10 10
FIL_21	Fgl.19 - part.68, 70, 95	<i>Quercus pubescens</i>	5
FIL_22	Fgl.19 - part.67 Fgl.24 - part.7	<i>Quercus pubescens</i> , <i>Ulmus minor</i>	5 1
FIL_23	Fgl.19 - part.59, 96	<i>Quercus pubescens</i> , <i>Fraxinus excelsior</i>	5 1
FIL_24	Fgl.19 - part.81	<i>Quercus pubescens</i> , <i>Fraxinus excelsior</i>	26 2
FIL_25	Fgl.19 - part.49, 81	<i>Quercus pubescens</i>	21
FIL_26	Fgl.25 - part.57	<i>Quercus pubescens</i>	3



FIL_27	Fgl.19 - part.35	<i>Quercus pubescens,</i> <i>Ulmus minor</i>	1 2
FIL_28	Fgl.19 - part.37	<i>Populus tremula</i> <i>Fraxinus excelsior</i> <i>Acer campestre</i>	33 1 1
FIL_29	Fgl.19 - part.37 Fgl.25 - part.3	<i>Quercus pubescens,</i> <i>Fraxinus excelsior</i>	43 5
FIL_30	Fgl.24 - part.154 Fgl.25 - part.12	<i>Quercus pubescens,</i> <i>Ulmus minor</i> <i>Fraxinus excelsior</i>	40 12 1
FIL_31	Fgl.24 - part.155	<i>Quercus pubescens</i>	7
FIL_32	Fgl.25 - part.12	<i>Quercus pubescens,</i> <i>Ulmus minor</i> <i>Fraxinus excelsior</i>	51 15 2
FIL_33	Fgl.25 - part.110, 11, 13, 62	<i>Quercus pubescens,</i> <i>Ulmus minor</i>	23 19
FIL_34	Fgl.25 - part.74	<i>Quercus pubescens,</i> <i>Ulmus minor</i> <i>Fraxinus excelsior</i>	9 4 4
FIL_35	Fgl.25 - part.51, 66	<i>Quercus pubescens,</i> <i>Ulmus minor</i> <i>Fraxinus excelsior</i>	9 4 4
FIL_36	Fgl.25 - part.5	<i>Quercus pubescens</i>	2
<b>TOTALE</b>			<b>602</b>

### 3.1 RIEPILOGO QUANTITA'

Specie	Numero
<i>Quercus pubescens</i>	415
<i>Rhamnus alaternus</i>	4
<i>Ulmus minor</i>	78
<i>Fraxinus excelsior</i>	70
<i>Salix alba</i>	1
<i>Populus tremula</i>	33
<i>Acer campestre</i>	1
<b>TOTALE</b>	<b>602</b>

ID:	Fil_01	Data rilievo:	21/09/2023
Ubicazione:	Comune Monte Romano		
Individuazione catastale:	Foglio 17 part. 253, 254		
Specie vegetali:	<i>Quercus pubescens</i>		
Nome comune:	Roverella		
Circonferenza media:	60 cm	Altezza media:	4 m
Intervento previsto:	abbattimento per realizzazioni stradali		
Note / osservazioni:	Gruppo di n. 3 piante tra gli ulivi		





ID:	Fil_02	Data rilievo:	21/09/2023
Ubicazione:	Comune Monte Romano		
Individuazione catastale:	Foglio 17 part. 234, 235		
Specie vegetali:	<i>Rhamnus alaternus</i>		
Nome comune:	Alaterno		
Circonferenza media:	30 cm	Altezza media:	2 m
Intervento previsto:	abbattimento per realizzazioni stradali		
Note / osservazioni:	Gruppo di n. 4 piante tra gli ulivi		





ID:	Fil_03	Data rilievo:	21/09/2023
Ubicazione:	Comune Monte Romano		
Individuazione catastale:	Foglio 21 part. 24, 33		
Specie vegetali:	<i>Quercus pubescens</i> , <i>Ulmus minor</i> <i>Fraxinus excelsior</i>		
Nome comune:	Roverella Frassino comune Olmo minore		
Circonferenza media:	100 cm	Altezza media:	5 m
Intervento previsto:	abbattimento per realizzazioni stradali		
Note / osservazioni:	Gruppo di n. 19 piante di Roverella, n. 2 piante di Frassino, n. 3 piante di Olmo		





ID:	Fil_04	Data rilievo:	21/09/2023
Ubicazione:	Comune Monte Romano		
Individuazione catastale:	Foglio 21 part. 22, 24		
Specie vegetali:	<i>Quercus pubescens</i> , <i>Ulmus minor</i> <i>Fraxinus excelsior</i>		
Nome comune:	Roverella Frassino comune Olmo minore		
Circonferenza media:	100 cm	Altezza media:	5 m
Intervento previsto:	abbattimento per realizzazioni stradali		
Note / osservazioni:	Gruppo di n. 6 piante di Roverella, n. 1 piante di Frassino, n. 2 piante di Olmo		





ID:	Fil_05	Data rilievo:	21/09/2023
Ubicazione:	Comune Monte Romano		
Individuazione catastale:	Foglio 21 part. 24, 218		
Specie vegetali:	<i>Quercus pubescens</i> , <i>Ulmus minor</i> <i>Fraxinus excelsior</i>		
Nome comune:	Roverella Frassino comune Olmo minore		
Circonferenza media:	103 cm	Altezza media:	5 m
Intervento previsto:	abbattimento per realizzazioni stradali		
Note / osservazioni:	Gruppo di n. 8 piante di Roverella, n. 2 piante di Frassino, n. 1 piante di Olmo		





ID:	Fil_06	Data rilievo:	21/09/2023
Ubicazione:	Comune Monte Romano		
Individuazione catastale:	Foglio 21 part. 24, 25, 26, 218		
Specie vegetali:	<i>Quercus pubescens</i> , <i>Ulmus minor</i> <i>Fraxinus excelsior</i>		
Nome comune:	Roverella Frassino comune Olmo minore		
Circonferenza media:	80 cm	Altezza media:	4 m
Intervento previsto:	abbattimento per realizzazioni stradali		
Note / osservazioni:	Gruppo di n. 2 piante di Roverella, n. 2 piante di Frassino, n. 1 piante di Olmo		





ID:	Fil_07	Data rilievo:	21/09/2023
Ubicazione:	Comune Monte Romano		
Individuazione catastale:	Foglio 21 part. 36		
Specie vegetali:	<i>Quercus pubescens</i> , <i>Ulmus minor</i>		
Nome comune:	Roverella Olmo minore		
Circonferenza media:	70 cm	Altezza media:	4 m
Intervento previsto:	abbattimento per realizzazioni stradali		
Note / osservazioni:	Gruppo di n. 3 piante di Roverella, n. 4 piante di Olmo		





ID:	Fil_08	Data rilievo:	21/09/2023
Ubicazione:	Comune Monte Romano		
Individuazione catastale:	Foglio 24 part. 8		
Specie vegetali:	<i>Quercus pubescens</i>		
Nome comune:	Roverella		
Circonferenza media:	120 cm	Altezza media:	4 m
Intervento previsto:	abbattimento per realizzazioni stradali		
Note / osservazioni:	Gruppo di n. 25 piante di Roverella		





ID:	Fil_09	Data rilievo:	21/09/2023
Ubicazione:	Comune Monte Romano		
Individuazione catastale:	Foglio 20 part. 408, 584		
Specie vegetali:	<i>Fraxinus excelsior</i>		
Nome comune:	Frassino comune		
Circonferenza media:	90 cm	Altezza media:	4 m
Intervento previsto:	abbattimento per realizzazioni stradali		
Note / osservazioni:	Gruppo di n. 3 piante di Frassino		





ID:	Fil_10	Data rilievo:	21/09/2023
Ubicazione:	Comune Monte Romano		
Individuazione catastale:	Foglio 21 part. 37, 54, 55		
Specie vegetali:	<i>Quercus pubescens</i>		
Nome comune:	Roverella		
Circonferenza media:	105 cm	Altezza media:	4 m
Intervento previsto:	abbattimento per realizzazioni stradali		
Note / osservazioni:	Gruppo di n. 12 piante di Roverella		





ID:	Fil_11	Data rilievo:	21/09/2023
Ubicazione:	Comune Monte Romano		
Individuazione catastale:	Foglio 21 part. 36, 37		
Specie vegetali:	<i>Quercus pubescens</i>		
Nome comune:	Roverella		
Circonferenza media:	105 cm	Altezza media:	4 m
Intervento previsto:	abbattimento per realizzazioni stradali		
Note / osservazioni:	Gruppo di n. 11 piante di Roverella		





ID:	Fil_12	Data rilievo:	21/09/2023
Ubicazione:	Comune Monte Romano		
Individuazione catastale:	Foglio 21 part. 26, 218		
Specie vegetali:	<i>Quercus pubescens</i>		
Nome comune:	Roverella		
Circonferenza media:	97 cm	Altezza media:	4 m
Intervento previsto:	abbattimento per realizzazioni stradali		
Note / osservazioni:	Gruppo di n. 10 piante di Roverella		





ID:	Fil_13	Data rilievo:	21/09/2023
Ubicazione:	Comune Monte Romano		
Individuazione catastale:	Foglio 19 part. 62, 64		
Specie vegetali:	<i>Quercus pubescens</i>		
Nome comune:	Roverella		
Circonferenza media:	100 cm	Altezza media:	4 m
Intervento previsto:	abbattimento per realizzazioni stradali		
Note / osservazioni:	Gruppo di n. 15 piante di Roverella		





ID:	Fil_14	Data rilievo:	21/09/2023
Ubicazione:	Comune Monte Romano		
Individuazione catastale:	Foglio 21 part. 14, 15		
Specie vegetali:	<i>Quercus pubescens</i>		
Nome comune:	Roverella		
Circonferenza media:	80 cm	Altezza media:	4 m
Intervento previsto:	abbattimento per realizzazioni stradali		
Note / osservazioni:	Gruppo di n. 12 piante di Roverella		





ID:	Fil_15	Data rilievo:	21/09/2023
Ubicazione:	Comune Monte Romano		
Individuazione catastale:	Foglio 21 part. 15		
Specie vegetali:	<i>Quercus pubescens</i>		
Nome comune:	Roverella		
Circonferenza media:	80 cm	Altezza media:	4 m
Intervento previsto:	abbattimento per realizzazioni stradali		
Note / osservazioni:	Gruppo di n. 10 piante di Roverella		





ID:	Fil_16	Data rilievo:	21/09/2023
Ubicazione:	Comune Monte Romano		
Individuazione catastale:	Foglio 19 part. 62		
Specie vegetali:	<i>Quercus pubescens</i> <i>Fraxinus excelsior</i>		
Nome comune:	Roverella Frassino comune		
Circonferenza media:	67 cm	Altezza media:	4 m
Intervento previsto:	abbattimento per realizzazioni stradali		
Note / osservazioni:	Gruppo di n. 1 piante di Roverella, n. 2 piante di Frassino		





ID:	Fil_17	Data rilievo:	21/09/2023
Ubicazione:	Comune Monte Romano		
Individuazione catastale:	Foglio 19 part. 57, 63, 101		
Specie vegetali:	<i>Quercus pubescens</i> <i>Fraxinus excelsior</i>		
Nome comune:	Roverella Frassino comune		
Circonferenza media:	80 cm	Altezza media:	4 m
Intervento previsto:	abbattimento per realizzazioni stradali		
Note / osservazioni:	Gruppo di n. 14 piante di Roverella, n. 13 piante di Frassino		





ID:	Fil_18	Data rilievo:	21/09/2023
Ubicazione:	Comune Monte Romano		
Individuazione catastale:	Foglio 19 part. 64, 66 Foglio 24 part. 1		
Specie vegetali:	<i>Quercus pubescens</i> <i>Fraxinus excelsior</i>		
Nome comune:	Roverella Frassino comune		
Circonferenza media:	140 cm	Altezza media:	6 m
Intervento previsto:	abbattimento per realizzazioni stradali		
Note / osservazioni:	Gruppo di n. 3 piante di Roverella, n. 21 piante di Frassino		





ID:	Fil_19	Data rilievo:	21/09/2023
Ubicazione:	Comune Monte Romano		
Individuazione catastale:	Foglio 19 part. 58, 48, 82, 101		
Specie vegetali:	<i>Quercus pubescens</i> <i>Fraxinus excelsior</i> <i>Salix alba</i>		
Nome comune:	Roverella Frassino comune Salice bianco		
Circonferenza media:	80 cm	Altezza media:	5 m
Intervento previsto:	abbattimento per realizzazioni stradali		
Note / osservazioni:	Gruppo di n. 1 piante di Roverella, n. 4 piante di Frassino, n. 1 pianta di Salice		





ID:	Fil_20	Data rilievo:	21/09/2023
Ubicazione:	Comune Monte Romano		
Individuazione catastale:	Foglio 19 part. 58, 67, 68, 95 Foglio 20 part. 2, 7		
Specie vegetali:	<i>Quercus pubescens</i> <i>Ulmus minor</i>		
Nome comune:	Roverella Olmo minore		
Circonferenza media:	90 cm	Altezza media:	4 m
Intervento previsto:	abbattimento per realizzazioni stradali		
Note / osservazioni:	Gruppo di n. 10 piante di Roverella, n. 10 piante di Olmo		





ID:	Fil_21	Data rilievo:	21/09/2023
Ubicazione:	Comune Monte Romano		
Individuazione catastale:	Foglio 19 part. 68, 70, 95		
Specie vegetali:	<i>Quercus pubescens</i>		
Nome comune:	Roverella		
Circonferenza media:	88 cm	Altezza media:	5 m
Intervento previsto:	abbattimento per realizzazioni stradali		
Note / osservazioni:	Gruppo di n. 5 piante di Roverella		





ID:	Fil_22	Data rilievo:	21/09/2023
Ubicazione:	Comune Monte Romano		
Individuazione catastale:	Foglio 19 part. 67 Foglio 24 part. 7		
Specie vegetali:	<i>Quercus pubescens</i> <i>Ulmus minor</i>		
Nome comune:	Roverella Olmo minore		
Circonferenza media:	93 cm	Altezza media:	4 m
Intervento previsto:	abbattimento per realizzazioni stradali		
Note / osservazioni:	Gruppo di n. 5 piante di Roverella, n. 1 piante di Olmo		





ID:	Fil_23	Data rilievo:	21/09/2023
Ubicazione:	Comune Monte Romano		
Individuazione catastale:	Foglio 19 part. 59, 96		
Specie vegetali:	<i>Quercus pubescens</i> <i>Fraxinus excelsior</i>		
Nome comune:	Roverella Frassino comune		
Circonferenza media:	95 cm	Altezza media:	5 m
Intervento previsto:	abbattimento per realizzazioni stradali		
Note / osservazioni:	Gruppo di n. 5 piante di Roverella, n. 1 piante di Frassino		





ID:	Fil_24	Data rilievo:	21/09/2023
Ubicazione:	Comune Monte Romano		
Individuazione catastale:	Foglio 19 part. 81		
Specie vegetali:	<i>Quercus pubescens</i> <i>Fraxinus excelsior</i>		
Nome comune:	Roverella Frassino comune		
Circonferenza media:	80 cm	Altezza media:	5 m
Intervento previsto:	abbattimento per realizzazioni stradali		
Note / osservazioni:	Gruppo di n. 26 piante di Roverella, n. 2 piante di Frassino		



ID:	Fil_25	Data rilievo:	21/09/2023
Ubicazione:	Comune Monte Romano		
Individuazione catastale:	Foglio 19 part. 49, 81		
Specie vegetali:	<i>Quercus pubescens</i>		
Nome comune:	Roverella		
Circonferenza media:	110 cm	Altezza media:	6 m
Intervento previsto:	abbattimento per realizzazioni stradali		
Note / osservazioni:	Gruppo di n. 21 piante di Roverella		





ID:	Fil_26	Data rilievo:	21/09/2023
Ubicazione:	Comune Monte Romano		
Individuazione catastale:	Foglio 25 part. 57		
Specie vegetali:	<i>Quercus pubescens</i>		
Nome comune:	Roverella		
Circonferenza media:	70 cm	Altezza media:	5 m
Intervento previsto:	abbattimento per realizzazioni stradali		
Note / osservazioni:	Gruppo di n. 3 piante di Roverella		





ID:	Fil_27	Data rilievo:	21/09/2023
Ubicazione:	Comune Monte Romano		
Individuazione catastale:	Foglio 19 part. 35		
Specie vegetali:	<i>Quercus pubescens</i> <i>Ulmus minor</i>		
Nome comune:	Roverella Olmo minore		
Circonferenza media:	60 cm	Altezza media:	3 m
Intervento previsto:	abbattimento per realizzazioni stradali		
Note / osservazioni:	Gruppo di n. 1 piante di Roverella, n. 2 piante di Olmo		





ID:	Fil_28	Data rilievo:	21/09/2023
Ubicazione:	Comune Monte Romano		
Individuazione catastale:	Foglio 19 part. 37		
Specie vegetali:	<i>Populus tremula</i> <i>Fraxinus excelsior</i> <i>Acer campestre</i>		
Nome comune:	Pioppo tremulo Frassino comune Acero campestre		
Circonferenza media:	60 cm	Altezza media:	3 m
Intervento previsto:	abbattimento per realizzazioni stradali		
Note / osservazioni:	Gruppo di n. 33 piante di Pioppo tremulo, n. 1 piante di Acero, n.1 pianta di Frassino		





ID:	Fil_29	Data rilievo:	21/09/2023
Ubicazione:	Comune Monte Romano		
Individuazione catastale:	Foglio 19 part. 37 Foglio 25, part. 3		
Specie vegetali:	<i>Quercus pubescens</i> <i>Fraxinus excelsior</i>		
Nome comune:	Roverella Frassino comune		
Circonferenza media:	70 cm	Altezza media:	3 m
Intervento previsto:	abbattimento per realizzazioni stradali		
Note / osservazioni:	Gruppo di n. 43 piante di Roverella, n. 5 piante di Frassino		





ID:	Fil_30	Data rilievo:	21/09/2023
Ubicazione:	Comune Monte Romano		
Individuazione catastale:	Foglio 24 part. 154 Foglio 25 part. 12		
Specie vegetali:	<i>Quercus pubescens</i> <i>Ulmus minor</i> <i>Fraxinus excelsior</i>		
Nome comune:	Roverella Olmo minore Frassino comune		
Circonferenza media:	40 cm	Altezza media:	4 m
Intervento previsto:	abbattimento per realizzazioni stradali		
Note / osservazioni:	Gruppo di n. 40 piante di Roverella, n. 1 piante di Frassino, n. 12 piante di Olmo		





ID:	Fil_31	Data rilievo:	21/09/2023
Ubicazione:	Comune Monte Romano		
Individuazione catastale:	Foglio 24 part. 155		
Specie vegetali:	<i>Quercus pubescens</i>		
Nome comune:	Roverella		
Circonferenza media:	60 cm	Altezza media:	4 m
Intervento previsto:	abbattimento per realizzazioni stradali		
Note / osservazioni:	Gruppo di n. 7 piante di Roverella		





ID:	Fil_32	Data rilievo:	21/09/2023
Ubicazione:	Comune Monte Romano		
Individuazione catastale:	Foglio 25 part. 12		
Specie vegetali:	<i>Quercus pubescens</i> <i>Ulmus minor</i> <i>Fraxinus excelsior</i>		
Nome comune:	Roverella Olmo minore Frassino comune		
Circonferenza media:	40 cm	Altezza media:	4 m
Intervento previsto:	abbattimento per realizzazioni stradali		
Note / osservazioni:	Gruppo di n. 51 piante di Roverella, n. 2 piante di Frassino, n. 15 piante di Olmo		





ID:	Fil_33	Data rilievo:	21/09/2023
Ubicazione:	Comune Monte Romano		
Individuazione catastale:	Foglio 25 part. 10, 11, 13, 62		
Specie vegetali:	<i>Quercus pubescens</i> <i>Ulmus minor</i>		
Nome comune:	Roverella Olmo minore		
Circonferenza media:	60 cm	Altezza media:	3 m
Intervento previsto:	abbattimento per realizzazioni stradali		
Note / osservazioni:	Gruppo di n. 23 piante di Roverella, n. 19 piante di Olmo		





ID:	Fil_34	Data rilievo:	21/09/2023
Ubicazione:	Comune Monte Romano		
Individuazione catastale:	Foglio 25 part. 74		
Specie vegetali:	<i>Quercus pubescens</i> <i>Ulmus minor</i> <i>Fraxinus excelsior</i>		
Nome comune:	Roverella Olmo minore Frassino comune		
Circonferenza media:	60 cm	Altezza media:	3 m
Intervento previsto:	abbattimento per realizzazioni stradali		
Note / osservazioni:	Gruppo di n. 9 piante di Roverella, n. 4 piante di Olmo, n. 4 piante di Frassino		





ID:	Fil_35	Data rilievo:	21/09/2023
Ubicazione:	Comune Monte Romano		
Individuazione catastale:	Foglio 25 part. 51, 66		
Specie vegetali:	<i>Quercus pubescens</i> <i>Ulmus minor</i> <i>Fraxinus excelsior</i>		
Nome comune:	Roverella Olmo minore Frassino comune		
Circonferenza media:	60 cm	Altezza media:	4 m
Intervento previsto:	abbattimento per realizzazioni stradali		
Note / osservazioni:	Gruppo di n. 9 piante di Roverella, n. 4 piante di Olmo, n. 4 piante di Frassino		





ID:	Fil_36	Data rilievo:	21/09/2023
Ubicazione:	Comune Monte Romano		
Individuazione catastale:	Foglio 25 part. 5		
Specie vegetali:	<i>Quercus pubescens</i>		
Nome comune:	Roverella		
Circonferenza media:	50 cm	Altezza media:	4 m
Intervento previsto:	abbattimento per realizzazioni stradali		
Note / osservazioni:	Gruppo di n. 2 piante di Roverella		

