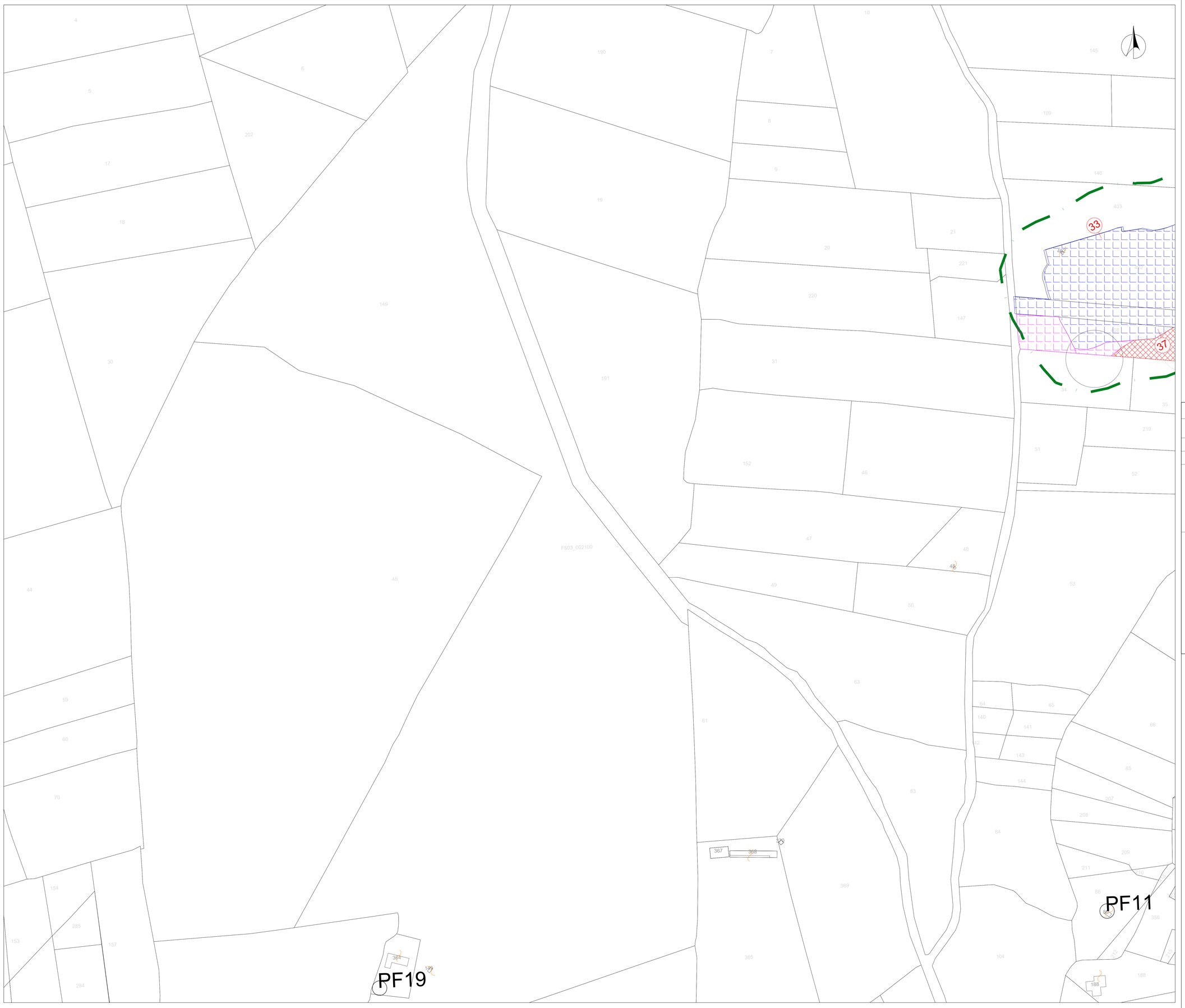

KEY PLAN

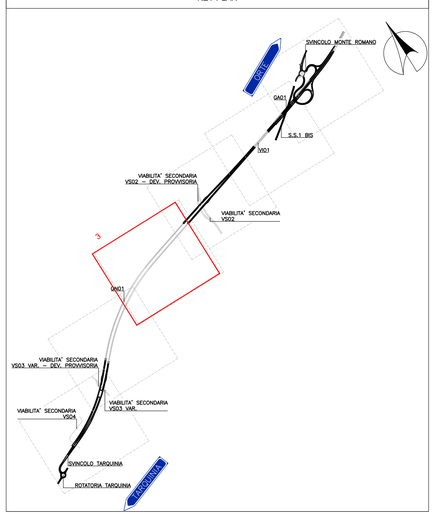

LEGENDA

	RETINO SIMBOLO	DESCRIZIONE
ESPROPRIO		AREE DI ESPROPRIO
		AREE DA OCCUPARE TEMPORANEAMENTE
		AREE DI SERVITÙ PERMANENTE
		AREE DI PROPRIETÀ ANAS
		AREE DI ESPROPRIO AGGIUNTIVE (DA PROGETTO ESECUTIVO)
		AREE DI ESPROPRIO RIMOSSE (DA PROGETTO ESECUTIVO)
		LIMITE FASCIA DI RISPETTO
CATASTO	XXX	NUMERO PIANO
		ACQUE
		STRADE
		CONFINI COMUNALI
		CONFINE FOGLIO CATASTALE
	FOGLIO 19	FOGLIO DI MAPPA
	11 19 23	PARTICELLE
	17	FABBRICATI
		AREA IMPIANTO ULIVI

anas
GRUPPO FS ITALIANE

Struttura Territoriale Lazio

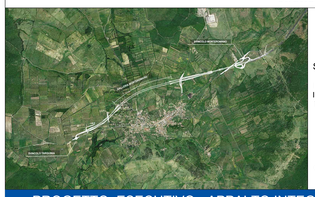

S.S. 675
UMBRO - LAZIALE

SISTEMA INFRASTRUTTURALE DEL COLLEGAMENTO DEL PORTO DI CIVITAVECCHIA CON IL NODO INTERMODALE DI ORTE TRATTA MONTE ROMANO EST - CIVITAVECCHIA
1° STRALCIO TRATTA MONTE ROMANO EST - TARQUINIA

CODICE GARA: RM 07/23
CODICE CIG: 9612182F81
CODICE CUP: F47H22001170001

PROGETTO ESECUTIVO - APPALTO INTEGRATO RM07/23

APPALTATORE	PROGETTISTI INDICATI		
	MANDATARIA	MANDANTI	
VISTO: IL RESPONSABILE DEL PROCEDIMENTO	RESPONSABILE INTEGRAZIONE DELLE PRESTAZIONI SPECIALISTICHE	GEOLOGO	COORDINATORE DELLA SICUREZZA IN FASE DI PROGETTAZIONE
Dott. Ing. Paolo NARDOCCI	Ing. Giancarlo TANZI Iscritto all'ordine degli ingegneri di Roma e provincia al n°20314	Geol. Francesco AMANTIA SCUDERI Iscritto all'ordine dei Geologi della Sicilia al n°143	Ing. Giancarlo TANZI Iscritto all'ordine degli ingegneri di Roma e provincia al n°20314

O005	CAPITOLO PROGETTUALE	D PROGETTO STRADALE
	SUBCAPITOLO PROGETTUALE	O0 ESPROPRI
	TITOLO ELABORATO	PLANIMETRIA CATASTALE - AREE INTERESSATE - TAV.3

CODICE SIL	NOME FILE	REVISIONE	SCALA:
ATNORM00166	O005_T00ES00ESPPC03_B.dwg	B	1:1000
CODICE PROGETTO	CODICE ELAB.		
DPRM0366E2301	T00ES00ESPPC03		

REV.	DESCRIZIONE	DATA	REDATTO	VERIFICATO	APPROVATO
C					
B	REVISIONE	Marzo 2024	L. Altobelli	Ing. F. Bajetti	Ing. Giancarlo Tanzi
A	EMISSIONE	Novembre 2023	P.SARAVIA	Ing. F. Bajetti	Ing. Giancarlo Tanzi