



CITTA' DI SPINAZZOLA
prov. di Barletta-Andria-Trani
REGIONE PUGLIA

IMPIANTO AGROVOLTAICO "ATLANTE"
della potenza di 53 MW in AC e 60,18 MW in DC

PROGETTO DEFINITIVO

COMMITTENTE:



ATLANTE Srl
P.IVA: 08447050728,
Sede legale: Via Guido D'Arezzo, 15
20145, MILANO (MI)
E-mail: atlante10@pec.it, atlante10srl@gmail.com

PROGETTAZIONE:




TÈKNE srl
Via Vincenzo Gioberti, 11 - 76123 ANDRIA
Tel +39 0883 553714 - 552841 - Fax +39 0883 552915
www.gruppotekne.it e-mail: contatti@gruppotekne.it



PROGETTISTA:
Ing. Renato Pertuso
(Direttore Tecnico)

LEGALE RAPPRESENTANTE:
dott. Renato Mansi



PD

RELAZIONE TECNICA GENERALE

Tavola: **RE01**

Filename:
TKA696-Relazione tecnica.doc

Data 1°emissione: Settembre 2023	Redatto: M.FALCO	Verificato: G.PERTOSO	Approvato: R.PERTUSO	Scala:	Protocollo Tekne:
n° revisione	1 Novembre 2023	A.DI BARI	G.PERTOSO	R.PERTUSO	TKA696
2					
3					
4					

INDICE

1. INTRODUZIONE	1
1.1. SOCIETÀ PROPONENTE	4
2. LE FONTI ENERGETICHE RINNOVABILI	16
2.1. L'ENERGIA SOLARE IN ITALIA	19
2.2. L'ENERGIA SOLARE IN PUGLIA	22
2.3. STIMA DELLA PRODUZIONE ANNUA DELL'IMPIANTO	25
2.4. VANTAGGI AMBIENTALI	26
2.5. VANTAGGI SOCIO-ECONOMICI	26
2.6. QUADRO NORMATIVO NAZIONALE	28
2.7. NORMATIVA REGIONALE DI RIFERIMENTO	28
3. IL PROGETTO	31
3.1. DESCRIZIONE DEL SITO	31
3.2. DESCRIZIONE DELL'ACCESSO AL SITO	32
3.3. ANALISI DEI VINCOLI	33
3.4. SCHEDA IDENTIFICATIVA DELL'IMPIANTO	34
3.5. ELENCO DELLE OPERE A REALIZZARSI	35
3.6. COLTIVAZIONE GRANO ANTICO	36
3.7. PASCOLO DI OVINI	38
3.8. MITIGAZIONE VISIVA CON SPECIE AUTOCTONE	46
3.9. DESCRIZIONE FUNZIONALE DEGLI ELEMENTI COSTRUTTIVI	48
3.10. CONNESSIONE ALLA RETE ELETTRICA	50
3.11. INTERFERENZE RELATIVE ALLA CONNESSIONE ALLA RETE ELETTRICA	54
3.12. MODULI FOTOVOLTAICI	72
3.13. SISTEMA DI TRACKING	72
3.14. QUADRO DI PARALLELO (QP)	72

	DATA		REDATTO	VERIFICATO	APPROVATO	Protocollo TEKNE
	R0	<i>Settembre 2023</i>	<i>M.FALCO</i>	<i>G. PERTOSO</i>	<i>R. PERTUSO</i>	TKA696
	R1	<i>Novembre 2023</i>	<i>A.DI BARI</i>	<i>G. PERTOSO</i>	<i>R. PERTUSO</i>	Filename:
						TKA696-PD-RE01

3.15. INVERTER	72
3.16. TRASFORMATORE MT/BT	73
3.17. FONDAZIONI STRUTTURE FOTOVOLTAICHE	73
3.18. DESCRIZIONE DELLE CABINE ANNESSE ALL'IMPIANTO	73
3.19. VIABILITÀ INTERNA	73
3.20. RECINZIONE	74
3.21. VIDEOSORVEGLIANZA	74
<u>4. CONNESSIONI ALLA RETE ESISTENTE</u>	<u>75</u>
4.1. STAZIONE DI ELEVAZIONE MT/AT	75
4.2. AMPLIAMENTO STAZIONE TERNA 380/150 KV "GENZANO DI LUCANIA"	76
<u>5. FASE DI CANTIERE</u>	<u>77</u>
<u>6. CRONOPROGRAMMA</u>	<u>78</u>
<u>7. FASE DI ESERCIZIO</u>	<u>79</u>
<u>8. FASE DI DISMISSIONE - RICICLO COMPONENTI E RIFIUTI</u>	<u>79</u>
8.1. SMALTIMENTO STRINGHE FOTOVOLTAICHE	79
8.2. RECUPERO CABINE ELETTRICHE PREFABBRICATE	84
8.3. SMALTIMENTO CAVI ELETTRICI ED APPARECCHIATURE ELETTRONICHE, VIDEOSORVEGLIANZA	86
8.4. RECUPERO VIABILITÀ INTERNA	87
8.5. RECUPERO RECINZIONE	87
8.6. CRONOPROGRAMMA DISMISSIONE	88
<u>9. RIPRISTINO DELLO STATO DEI LUOGHI</u>	<u>88</u>
<u>10. QUANTIFICAZIONE DEI COSTI DI DISMISSIONE E RIPRISTINO</u>	<u>90</u>
<u>11. LE RICADUTE SOCIALI, OCCUPAZIONALI ED ECONOMICHE A LIVELLO LOCALE</u>	<u>91</u>

	DATA		REDATTO	VERIFICATO	APPROVATO	Protocollo TEKNE
	R0	Settembre 2023	M.FALCO	G. PERTOSO	R. PERTUSO	TKA696
	R1	Novembre 2023	A.DI BARI	G. PERTOSO	R. PERTUSO	Filename:
						TKA696-PD-RE01

11.1. FASE DI COSTRUZIONE	91
11.2. FASE DI ESERCIZIO	91
<u>12. ELENCO AUTORIZZAZIONI DA ACQUISIRE</u>	<u>92</u>

PD PROGETTO DEFINITIVO	DATA		REDATTO	VERIFICATO	APPROVATO	Protocollo TEKNE
	R0	<i>Settembre 2023</i>	<i>M.FALCO</i>	<i>G. PERTOSO</i>	<i>R. PERTOSO</i>	TKA696
	R1	<i>Novembre 2023</i>	<i>A.DI BARI</i>	<i>G. PERTOSO</i>	<i>R. PERTOSO</i>	Filename:
						TKA696-PD-RE01

INTRODUZIONE

La presente relazione descrittiva generale è stata redatta conformemente a quanto previsto dall'Art. 25 ai commi 1 e 2 del DPR 207/2010 e s.m.i.

Il progetto **dell'impianto agrivoltaico "ATLANTE"** nel comune di Spinazzola (BT) ha come obiettivo la realizzazione di una centrale fotovoltaica combinata al pascolo di ovini e alla coltivazione di grano antico e autoctono. Le strutture fotovoltaiche produrranno energia elettrica per mezzo dell'installazione di un generatore fotovoltaico per complessivi **60,18 MWp**, come somma delle potenze in condizioni standard dei moduli fotovoltaici. La potenza attiva massima che verrà immessa nella Rete di Trasmissione elettrica Nazionale sarà pari a **53,00 MW**.



Il progetto agrivoltaico unitamente a tutte le opere di connessione alla RTN è stato già sottoposto a richiesta di PUA ai sensi dell'Art. 27 del D.Lgs 152/2006 presso il MASE in data 18/05/2022. Ad oggi, avendo ricevuto il benestare da parte di Terna, è possibile avviare la presente richiesta di Autorizzazione Unica ai sensi del D.Lgs 387/2003 per le seguenti opere:

- Il cavidotto di connessione in Media Tensione tra l'impianto agrivoltaico e la stallo di utenza inserita nella stazione di elevazione MT/AT. Il cavidotto attraverserà i comuni di Spinazzola, Banzi (PZ) e Genzano di Lucania (PZ);
- la stazione di elevazione MT/AT con il breve raccordo di connessione alla nuova stazione di Terna nel Comune di Genzano di Lucania (PZ);
- l'ampliamento della Stazione Elettrica 380/150 kV di trasformazione della RTN da realizzare nel Comune di Genzano di Lucania (PZ), denominata "Genzano di Lucania", con i relativi raccordi a 380 kV alla linea elettrica.

Il progetto si inserisce nel quadro istituzionale di cui al D.Lgs. 29 dicembre 2003, n. 387 "Attuazione della direttiva 2001/77/CE relativa alla promozione dell'energia elettrica prodotta da fonti energetiche rinnovabili nel mercato interno dell'elettricità" le cui finalità sono:

- promuovere un maggior contributo delle fonti energetiche rinnovabili alla produzione di elettricità nel relativo mercato italiano e comunitario;
- promuovere misure per il perseguimento degli obiettivi indicativi nazionali;

- concorrere alla creazione delle basi per un futuro quadro comunitario in materia;
- favorire lo sviluppo di impianti di microgenerazione elettrica alimentati da fonti rinnovabili, in particolare per gli impieghi agricoli e per le aree montane.

Il presente elaborato ha lo scopo di illustrare le caratteristiche del sito e dell'impianto, i criteri adottati e la compatibilità ambientale del progetto.

Il progetto è rivolto all'utilizzo del sole come risorsa per la produzione di energia pulita. Il termine fotovoltaico deriva infatti dall'unione di due parole: "Photo" dal greco phos (Luce) e "Volt" che prende le sue radici da Alessandro Volta, il primo a studiare il fenomeno elettrico.

Quindi, il termine fotovoltaico significa letteralmente: "**elettricità dalla luce**".

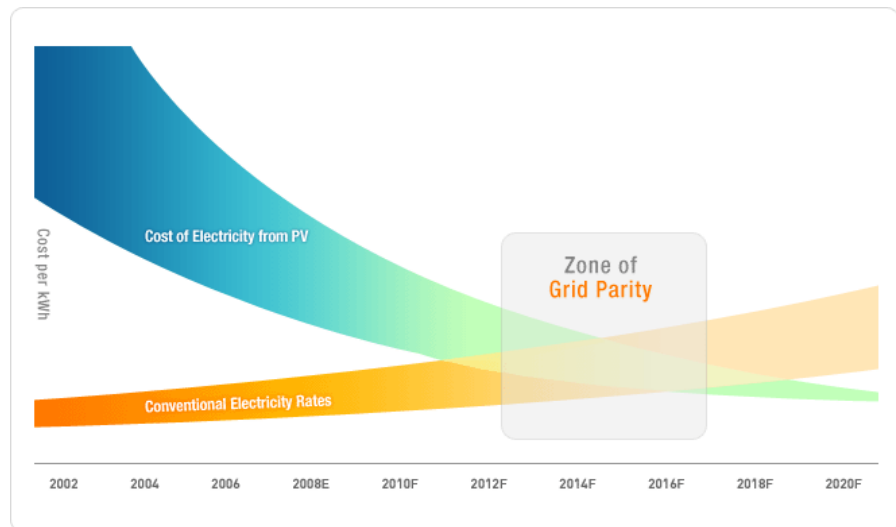
Il settore fotovoltaico italiano è in procinto di vivere una nuova fase molto importante del suo percorso di crescita, proiettato ormai verso uno stadio di completa maturazione. I target europei appena definiti per le fonti rinnovabili (32%) dal recente trilogio comunitario richiederanno molti sforzi su diversi fronti, e il fotovoltaico avrà sicuramente un ruolo da protagonista.



L'impianto agrivoltaico in oggetto appartiene alla tipologia di impianti eserciti in **grid-parity**. Nella terminologia tecnica in uso (maggio 2018), sta a significare che la produzione di energia elettrica da fonte solare è realizzata senza incentivi, con remunerazione economica somma

- i) della quota parte di energia elettrica scambiata con la rete e valorizzata economicamente in regime di Ritiro Dedicato o Scambio sul posto, e
- ii) del mancato costo di acquisto dell'energia elettrica per la quota auto consumata.

I due regimi commerciali gestiti dal GSE prevedono modalità di esercizio in autoconsumo totale o parziale, in ragione della classe di potenza impiantistica kWp, e del profilo energivoro del cliente produttore soggetto responsabile dell'impianto fotovoltaico. All'esercizio in



grid-parity è associato un costo di generazione del kWh fotovoltaico (Levelised Energy Cost), ma anche un Tasso interno di rendimento dell'investimento nella realizzazione impiantistica che deve essere confrontato con valori benchmark del TIR, per valutare se rischiare l'investimento (Condizione di Raggiungibilità della Grid-Parity). Per far sì che venga raggiunta la “parità” è necessario sfruttare al massimo le **economie di scala** e quindi realizzare impianti di grossa taglia che concentrino le opere di impianto in un'unica area e le opere di connessione in unico percorso.

La fonte fotovoltaica, inoltre, essendo sensibile agli ombreggiamenti necessita di superfici alquanto pianeggianti che riescono a conferire all'impianto regolarità e facilità di installazione delle strutture che, ormai non necessitano più di opere di fondazione in calcestruzzo ma vengono installate mediante semplice infissione.

I criteri di progettazione che hanno fatto ricadere la scelta dell'area nel Comune di Spinazzola, sono di seguito sintetizzati:

- 1) l'area si presenta orograficamente adatta all'installazione di impianti agrovoltai in quanto prevalentemente pianeggiante;
- 2) l'area netta di impianto risulta priva di vincoli paesaggistici ed ambientali e non risulta inserita nelle aree non idonee alle fonti rinnovabili, così come da RR 24/2010.

1.1. Società Proponente

ATLANTE S.R.L.,

con sede legale a Milano, Via Guido D'Arezzo, 15 - CAP 20145

Indirizzo PEC: atlante10@pec.it

Numero REA: MI - 2606133

Codice fiscale / P.IVA: 08447050728



Atlante srl è una Società con una comprovata esperienza nella progettazione, finanziamento, costruzione e messa in opera di impianti fotovoltaici e agrovoltaici ad alte prestazioni.

La sua missione è quella di incentivare l'utilizzo di energie convenienti e pulite che la produzione di energia senza emissioni nocive.

Il know-how dell'azienda consente di proporre impianti tecnologicamente avanzati, in collaborazione con importanti fornitori con esperienza decennale nella progettazione e nella realizzazione impiantistica. Gli impianti proposti garantiscono la massima qualità ed efficienza e vengono sempre integrati con le produzioni agricole locali generando impianti agro-voltaici.



Camera di Commercio di MILANO MONZA BRIANZA LODI

Registro Imprese - Archivio ufficiale della CCIAA

In questa pagina viene esposto un estratto delle informazioni presenti in visura che non può essere considerato esaustivo, ma che ha puramente scopo di sintesi

VISURA ORDINARIA SOCIETA' DI CAPITALE

ATLANTE SOCIETA' A RESPONSABILITA' LIMITATA



K6Y54G

Il QR Code consente di verificare la corrispondenza tra questo documento e quello archiviato al momento dell'estrazione. Per la verifica utilizzare l'App RI QR Code o visitare il sito ufficiale del Registro Imprese.

DATI ANAGRAFICI

Indirizzo Sede legale	MILANO (MI) VIA GUIDO D AREZZO 15 CAP 20145
Indirizzo PEC	atlante10@pec.it
Numero REA	MI - 2606133
Codice fiscale e n.iscr. al Registro Imprese	08447050728
Partita IVA	08447050728
Forma giuridica	societa' a responsabilita' limitata
Data atto di costituzione	28/05/2020
Data iscrizione	27/11/2020
Data ultimo protocollo	27/11/2020
Amministratore	LOPEZ FRANCESCH JORDI <i>Rappresentante dell'impresa</i>
Amministratore	LAWRENCE STEPHEN SCOTT <i>Rappresentante dell'impresa</i>

ATTIVITA'

Stato attività	inattiva
Attività import export	-
Contratto di rete	-
Albi ruoli e licenze	-
Albi e registri ambientali	-

L'IMPRESA IN CIFRE

Capitale sociale	10.000,00
Soci	2
Amministratori	2
Titolari di cariche	2
Sindaci, organi di controllo	0
Unità locali	0
Pratiche inviate negli ultimi 12 mesi	2
Trasferimenti di quote	1
Trasferimenti di sede	1
Partecipazioni ⁽¹⁾	-

CERTIFICAZIONE D'IMPRESA

Attestazioni SOA	-
Certificazioni di QUALITA'	-

DOCUMENTI CONSULTABILI

Bilanci	-
Fascicolo	sì
Statuto	sì
Altri atti	10

(1) Indica se l'impresa detiene partecipazioni in altre società, desunte da elenchi soci o trasferimenti di quote

Indice

1 Sede	2
2 Informazioni da statuto/atto costitutivo	2
3 Capitale e strumenti finanziari	4
4 Soci e titolari di diritti su azioni e quote	4
5 Amministratori	6
6 Titolari di altre cariche o qualifiche	7
7 Attività, albi ruoli e licenze	11
8 Aggiornamento impresa	11

1 Sede

Indirizzo Sede legale	MILANO (MI) VIA GUIDO D AREZZO 15 CAP 20145
Indirizzo PEC	atlante10@pec.it
Partita IVA	08447050728
Numero repertorio economico amministrativo (REA)	MI - 2606133

Impresa trasferita da altra Provincia

Provincia di provenienza: BARI
Numero repertorio economico amministrativo: BA - 627324

2 Informazioni da statuto/atto costitutivo

Registro Imprese	Codice fiscale e numero di iscrizione: 08447050728 Data di iscrizione: 27/11/2020 Sezioni: Iscritta nella sezione ORDINARIA
Estremi di costituzione	Data atto di costituzione: 28/05/2020
Sistema di amministrazione	piu' amministratori (in carica)
Oggetto sociale	LA SOCIETA', NEL RISPETTO DELLA NORMATIVA TEMPO PER TEMPO VIGENTE, E PREVIA ACQUISIZIONE DELLE EVENTUALI AUTORIZZAZIONI RICHIESTE, CON ESCLUSIONE DI OGNI ATTIVITA' PER LE QUALI VI E' UNA RISERVA DI LEGGE, PREPONENDOVI OVE NECESSARIO ...

Estremi di costituzione

iscrizione Registro Imprese

Codice fiscale e numero d'iscrizione: 08447050728
del Registro delle Imprese di MILANO MONZA BRIANZA LODI
Data iscrizione: 27/11/2020

sezioni

Iscritta nella sezione ORDINARIA il 05/06/2020

informazioni costitutive

Data atto di costituzione: 28/05/2020

Sistema di amministrazione e controllo

durata della società

Data termine: 31/12/2060

scadenza esercizi

Scadenza primo esercizio: 31/12/2020

sistema di amministrazione e controllo contabile

Sistema di amministrazione adottato: amministrazione pluripersonale individuale disgiuntiva

organi amministrativi

più amministratori (in carica)

Oggetto sociale

LA SOCIETÀ, NEL RISPETTO DELLA NORMATIVA TEMPO PER TEMPO VIGENTE, E PREVIA ACQUISIZIONE DELLE EVENTUALI AUTORIZZAZIONI RICHIESTE, CON ESCLUSIONE DI OGNI ATTIVITÀ PER LE QUALI VI È UNA RISERVA DI LEGGE, PREPONENDOVI OVE NECESSARIO PERSONALE TECNICO E/O QUALIFICATO, HA PER OGGETTO LE SEGUENTI ATTIVITÀ:

- LA PROGETTAZIONE, LA REALIZZAZIONE, L'INSTALLAZIONE, LA MANUTENZIONE, LA GESTIONE, IL CONTROLLO E LA COMMERCIALIZZAZIONE DI IMPIANTI DI PRODUZIONE DI ENERGIA ALIMENTATI PREVALENTEMENTE DA FONTI PRIMARIE RINNOVABILI;
- LA FORNITURA DI PRODOTTI E SERVIZI NEL SETTORE DELL'ENERGIA ELETTRICA E DEL CALORE PER GLI USI FINALI NEI DIVERSI SETTORI D'IMPIEGO: INDUSTRIALE, DOMESTICO E DEI SERVIZI;
- LA COMMERCIALIZZAZIONE DI MATERIE PRIME, DI SEMILAVORATI, DI PRODOTTI FINITI E DELLE APPARECCHIATURE NECESSARIE ALL'INDUSTRIA FOTOVOLTAICA;
- CESSIONE A QUALSIASI TITOLO DI DIRITTI SUI PROGETTI PER IMPIANTI DI PRODUZIONE DI ENERGIA;
- LA COMPRAVENDITA E LA CONCESSIONE IN USO DI BREVETTI, IN SETTORI D'INTERESSE DELLA SOCIETÀ; COMMERCIALIZZAZIONE DI ENERGIA ELETTRICA;
- L'ASSUNZIONE DI RAPPRESENTANZE E/O RAPPORTI DI AGENZIA RELATIVAMENTE ALLE TECNOLOGIE, AI PRODOTTI ED AI SERVIZI NEI SETTORI DELL'ATTIVITÀ AZIENDALI SECONDO QUANTO DISPOSTO DAGLI ART.1742 E SEGUENTI, C.C. E DELLA LEGGE 3 MAGGIO 1985, N.204, E SUCCESSIVE MODIFICAZIONI;
- L'ACQUISIZIONE E LA COMMERCIALIZZAZIONE DEI COSIDDETTI "CERTIFICATI BIANCHI", "CERTIFICATI VERDI" E DIRITTI DI EMISSIONE E DI OGNI ALTRO TITOLO DERIVANTE DALL'APPLICAZIONE DEL TRATTATO DI KYOTO;
- LA REALIZZAZIONE DI PROGRAMMI DI RICERCA E SVILUPPO NEL SETTORE DELLE ENERGIE RINNOVABILI IN PARTICOLARE IN COLLABORAZIONE CON ISTITUTI UNIVERSITARI DI PRIMARIA IMPORTANZA;
- L'ELABORAZIONE DI STUDI E VALUTAZIONI DI TIPO TECNICO, ECONOMICO E FINANZIARIO, NONCHÉ DI VALUTAZIONE DELL'IMPATTO AMBIENTALE RELATIVO AD IMPIANTI ENERGETICI ALIMENTATI PREVALENTEMENTE DA FONTI PRIMARIE RINNOVABILI;
- L'ORGANIZZAZIONE, CONDUZIONE E LA GESTIONE DI PROGRAMMI DI FORMAZIONE PROFESSIONALE ATTRAVERSO CORSI, SEMINARI, STAGES, BORSE DI STUDIO NEI SETTORI DI INTERESSE DELLA SOCIETÀ;
- LA SOCIETÀ POTRÀ OPERARE CON LE MODALITÀ DI UNA E.S.C.O. (ENERGY SERVICE COMPANY).

LA SOCIETÀ INOLTRE POTRÀ:

- ACQUISIRE O AFFITTARE TERRENI, AREE DI COPERTURA DI EDIFICI PUBBLICI E PRIVATI, DI AZIENDE E DI PROPRIETÀ PRIVATE IN GENERE CHE POTRANNO RILEVARSI UTILI ALL'INSTALLAZIONE DI IMPIANTI DI ENERGIA ALIMENTATI CON FONTI PRIMARIE RINNOVABILI;
- PRENDERE ED AFFIDARE APPALTI E SUBAPPALTI SIA PER CONTO DI PRIVATI, SIA DI ENTI PUBBLICI ED ALL'UOGO POTRÀ STIPULARE ASSOCIAZIONI TEMPORANEE DI IMPRESE CONFERENDO E RICEVENDO I RELATIVI MANDATI, POTRÀ INOLTRE PARTECIPARE A CONSORZI G.E.I.E.;
- SVOLGERE OGNI ALTRA FUNZIONE O ATTIVITÀ STRUMENTALE O COMPLEMENTARE A QUELLE FIN QUI MENZIONATE.

LA SOCIETÀ HA ALTRESÌ PER OGGETTO: L'ESERCIZIO DI OGNI ATTIVITÀ ED IL COMPIMENTO DI OGNI OPERAZIONE NECESSARIA, OPPORTUNA ED UTILE PER IL CONSEGUIMENTO DELL'OGGETTO SOCIALE; POTRÀ INOLTRE ASSUMERE INTERESSENZE E PARTECIPAZIONI IN SOCIETÀ O DITTE AVENTI SCOPI ANALOGHI E AFFINI CON ESCLUSIONE DEL FINE DI COLLOCAMENTO; POTRÀ COMPIERE TUTTE LE OPERAZIONI FINANZIARIE, BANCARIE (ESCLUSA LA RACCOLTA DEL RISPARMIO TRA IL PUBBLICO, SOTTO QUALSIASI FORMA) MOBILIARI CHE IMMOBILIARI, NECESSARIE AL CONSEGUIMENTO DEGLI

DI TERZI, ENTI, PERSONE FISICHE E GIURIDICHE E BANCHE SEMPRE AI FINI DEL RAGGIUNGIMENTO DELLO SCOPO SOCIALE. LE ANEDISTE ATTIVITÀ DI PARTECIPAZIONE IN ALTRE SOCIETÀ, DI GARANZIA E FINANZIARIE DOVRANNO ESSERE PROPEDEUTICHE AL RAGGIUNGIMENTO DELLO SCOPO SOCIALE, DOVRANNO ESSERE ESERCITATE IN MISURA NON PREVALENTE RISPETTO A QUELLE ORDINARIE E NON DOVRANNO IN ALCUN MODO RIFERIRSI ALLE ATTIVITÀ REGOLATE DALLA LEGGE 197/91, NONCHÉ A TUTTE LE ALTRE NORME CHE REGOLANO L'ATTIVITÀ FINANZIARIA IN GENERE.

TUTTE TALI ATTIVITÀ DEBONO ESSERE SVOLTE NEI LIMITI E NEL RISPETTO DELLE NORME CHE NE DISCIPLINANO L'ESERCIZIO; IN PARTICOLARE, LE ATTIVITÀ DI NATURA FINANZIARIA DEBONO ESSERE SVOLTE IN OSSEQUIO AL DISPOSTO DELLE LEGGI IN MATERIA E, IN SPECIE: DELLA LEGGE 23 NOVEMBRE 1939 N.1966, SULLA DISCIPLINA DELLE SOCIETÀ FIDUCIARIE E DI REVISIONE, DELLA LEGGE 7 GIUGNO 1974 N.216, IN TEMA DI CIRCOLAZIONE DI VALORI MOBILIARI E DI SOLLECITAZIONE AL PUBBLICO RISPARMIO, DELLA LEGGE 5 AGOSTO 1981 N.416, IN TEMA DI IMPRESE EDITORIALI, DELLA LEGGE 23 MARZO 1983 N.77, IN TEMA DI FONDI COMUNI DI INVESTIMENTO MOBILIARE, DELLA LEGGE 10 OTTOBRE 1990 N.287, IN TEMA DI TUTELA DELLA CONCORRENZA E DEL MERCATO, DELLA LEGGE 2 GENNAIO 1991 N.1, IN TEMA DI ATTIVITÀ DI INTERMEDIAZIONE MOBILIARE; DEL DECRETO LEGISLATIVO 1 SETTEMBRE 1993 N.385, IN MATERIA DI ATTIVITÀ BANCARIA - FINANZIARIA, DELL'ARTICOLO 26 LEGGE 7 MARZO 1996 N.108 IN TEMA DI MEDIAZIONE E CONSULENZA NELLA CONCESSIONE DI FINANZIAMENTI; DEL DECRETO LEGISLATIVO 24 FEBBRAIO 1998 N.58 IN MATERIA DI INTERMEDIAZIONE FINANZIARIA NONCHÉ NEL RISPETTO DELLA NORMATIVA IN TEMA DI ATTIVITÀ RISERVATE AGLI ISCRITTI A COLLEGI, ORDINI O ALSI PROFESSIONALI.

LA SOCIETÀ POTRÀ, INOLTRE, ACCEDERE A QUALSIASI TIPOLOGIA DI CONTRIBUTO E FINANZIAMENTO, SIA IN CONTO IN CAPITALE, A FONDO PERDUTO, CHE IN CONTO INTERESSI, PREVISTO DA LEGGI AGVOLATE REGIONALI, NAZIONALI E COMUNITARIE, SALVO IL RISPETTO DEI REQUISITI PREVISTI.

Poteri

poteri associati alla carica di Amministratore Unico

LA SOCIETÀ PUÒ ESSERE AMMINISTRATA, ALTERNATIVAMENTE, SU DECISIONE DEI SOCI IN SEDE DI NOMINA:

A) DA UN AMMINISTRATORE UNICO;

B) DA UN CONSIGLIO DI AMMINISTRAZIONE COMPOSTO DA DUE A CINQUE MEMBRI SECONDO IL NUMERO DETERMINATO DAI SOCI IN SEDE DI NOMINA;

C) DA DUE AMMINISTRATORI CON POTERI CONGIUNTI E/O DISGIUNTI CON LE COMPETENZE CHE VERRANNO DETERMINATE DAI SOCI IN OCCASIONE DELLA NOMINA, SALVO QUANTO PER LEGGE AI SENSI DELL'ART. 2475 ULTIMO COMMA RISERVATO ALLA COMPETENZA DEL CONSIGLIO DI AMMINISTRAZIONE; IN CASO DI DUE AMMINISTRATORI SI APPLICANO, RISPETTIVAMENTE, GLI ARTICOLI 2257 E 2258 C.C..

GLI AMMINISTRATORI POSSONO ESSERE ANCHE NON SOCI; AI FINI DELLA NOMINA TROVERÀ APPLICAZIONE L'ART. 2382 C.C. RELATIVO ALLE CAUSE DI INELEGGIBILITÀ E DI DECADENZA.

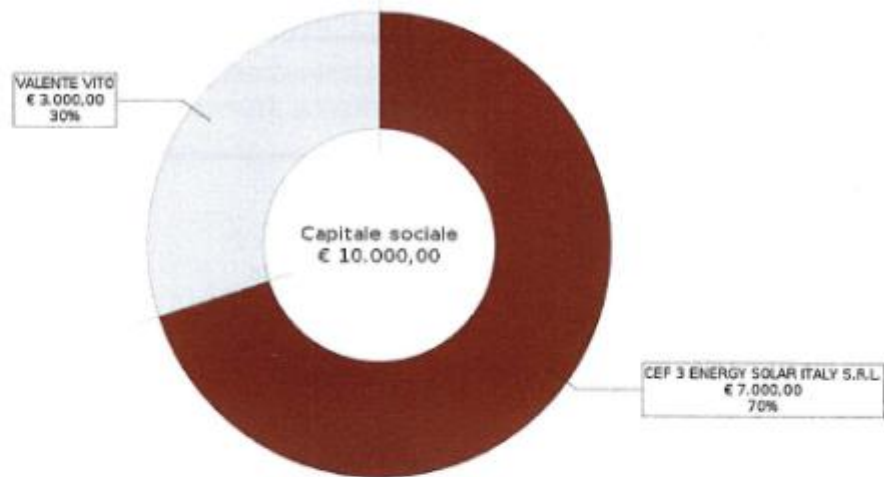
3 Capitale e strumenti finanziari

Capitale sociale in Euro	Deliberato:	10.000,00
	Sottoscritto:	10.000,00
	Versato:	10.000,00
	Conferimenti in denaro	

Conferimenti e benefici INFORMAZIONE PRESENTE NELLO STATUTO/ATTO COSTITUTIVO

4 Soci e titolari di diritti su azioni e quote

Sintesi della composizione societaria e degli altri titolari di diritti su azioni o quote sociali al 26/11/2020



Il grafico e la sottostante tabella sono una sintesi degli assetti proprietari dell'impresa relativa ai soli diritti di proprietà, che non sostituisce l'effettiva pubblicità legale fornita dall'elenco soci a seguire, dove sono riportati anche eventuali vincoli sulle quote.

Socio	Valore	%	Tipo diritto
CEF 3 ENERGY SOLAR ITALY S.R.L. 10689360963	7.000,00	70 %	proprietà'
VALENTE VITO VLNVTI73L20A883P	3.000,00	30 %	proprietà'

Elenco dei soci e degli altri titolari di diritti su azioni o quote sociali al 26/11/2020

pratica con atto del 20/11/2020

capitale sociale

Data deposito: 26/11/2020
Data protocollo: 26/11/2020
Numero protocollo: MI-2020-498375
Capitale sociale dichiarato sul modello con cui è stato depositato l'elenco dei soci: 10.000,00 Euro

Proprietà'

VALENTE VITO

Quota di nominali: 3.000,00 Euro
Di cui versati: 3.000,00
Codice fiscale: VLNVTI73L20A883P
Tipo di diritto: proprietà'
Domicilio del titolare o rappresentante comune
BISCEGLIE (BA) VIA MONTE PASUBIO 14 CAP 76011

Proprietà'

CEF 3 ENERGY SOLAR ITALY S.R.L.

Quota di nominali: 7.000,00 Euro
Di cui versati: 7.000,00
Codice fiscale: 10689360963
Tipo di diritto: proprietà'
Domicilio del titolare o rappresentante comune
MILANO (MI) VIA GUIDO D'AREZZO 15 CAP 20145

note

ELENCO SOCI TRASFERITO DALLA PROVINCIA DI BA, PROT. 2020/56769

5 Amministratori

Amministratore	LOPEZ FRANCESCH JORDI	Rappresentante dell'impresa
Amministratore	LAWRENCE STEPHEN SCOTT	Rappresentante dell'impresa

**Organi amministrativi in carica
piu' amministratori**

Numero amministratori in carica: 2
Durata in carica: fino alla revoca
Data inizio carica: 07/07/2020

Elenco amministratori

Amministratore

LOPEZ FRANCESCH JORDI

Rappresentante dell'impresa
Nato a BARCELLONA SPAGNA il 19/07/1977
Codice fiscale: LPZJRD77L19Z131K
Cittadinanza spagna
BISCEGLIE (BT)
VIA FINIZIA 49 CAP 76011 SEDE SOCIALE

domicilio (R)

carica

amministratore
Nominato con atto del 07/07/2020
Data iscrizione: 17/09/2020
Durata in carica: fino alla revoca
Data presentazione carica: 30/07/2020

poteri

SI ATTRIBUISCONO DISGIUNTAMENTE TUTTI I POTERI PER LA GESTIONE ORDINARIA E STRAORDINARIA DELLA SOCIETA', IVI INCLUSA LA RAPPRESENTANZA LEGALE DELLA MEDESIMA SOCIETA'.

Amministratore

LAWRENCE STEPHEN SCOTT

Rappresentante dell'impresa
Nato a STATI UNITI AMERICA il 19/09/1977
Codice fiscale: LWRSPH77P19Z404Y
Cittadinanza stati uniti america
BISCEGLIE (BT)
VIA FINIZIA 49 CAP 76011 SEDE SOCIALE

domicilio (R)

carica

amministratore
Nominato con atto del 07/07/2020
Data iscrizione: 17/09/2020
Durata in carica: fino alla revoca
Data presentazione carica: 30/07/2020

poteri

SI ATTRIBUISCONO DISGIUNTAMENTE TUTTI I POTERI PER LA GESTIONE ORDINARIA E STRAORDINARIA DELLA SOCIETA', IVI INCLUSA LA RAPPRESENTANZA LEGALE DELLA MEDESIMA SOCIETA'.

6 Titolari di altre cariche o qualifiche

Procuratore Speciale
Procuratore Speciale

BELLUCCI PAOLO
DIMARO BAXTER WILLIAM

Procuratore Speciale
BELLUCCI PAOLO

domicilio

Nato a FRASCATI (RM) il 13/08/1973
Codice fiscale: BLLPLA73M13D773K
MILANO (MI)
VIA GUIDO D AREZZO 15 CAP 20145

carica

procuratore speciale
Nominato con atto del 22/09/2020
Data iscrizione: 01/12/2020
Durata in carica: 1 anni

poteri

CON PROCURA SPECIALE A ROGITO NOTAIO LUCA TROILI DI ROMA DEL 22/9/2020 REP.N. 31395/14832 REG.TA A ROMA 2 IL 16/10/2020 AL N. 26591 SERIE 1T, NOMINATO PROCURATORE SPECIALE PER LA DURATA DI 1 (UN) ANNO, SALVO REVOCA ANTICIPATA, A L'ING. PAOLO BELLUCCI, AFFINCHÉ IN NOME, PER CONTO E NELL'INTERESSE DELLA SOCIETA' POSSA:

(I) RAPPRESENTARE LA SOCIETA' NEI CONFRONTI DI BANCHE, ISTITUTI DI CREDITO ED ENTI FINANZIATORI E COMPIERE, NELL'ACCESSIONE PIU' AMPIA POSSIBILE, OPERAZIONI DI DISPOSIZIONE SUI CONTI CORRENTI INTESTATI ALLA SOCIETA' PER OPERAZIONI FINO A EURO 250.000,00 (DUECENTOCINQUANTAMILA/00);

(II) RAPPRESENTARE, CONGIUNTAMENTE A, IN ALTERNATIVA, IL DOTT LAWRENCE JR. STEPHEN SCOTT O IL DOTT. JORDI FRANCESC LOPEZ, LA SOCIETA' NEI CONFRONTI DI BANCHE, ISTITUTI DI CREDITO ED ENTI FINANZIATORI E COMPIERE, NELL'ACCESSIONE PIU' AMPIA POSSIBILE, OPERAZIONI FINANZIARIE SU TUTTI I CONTI CORRENTI INTESTATI ALLA SOCIETA', EMISSIONE DI ORDINI DI PAGAMENTO, ANCHE IN VIA ELETTRONICA, NONCHÉ EMISSIONE DI ASSEGNI E BONIFICI IN NOME E PER CONTO DELLA SOCIETA', SENZA NESSUN LIMITE DI IMPORTO;

(III) RAPPRESENTARE LA SOCIETA' PER OPERAZIONI RELATIVE ALLE SOTTOSCRIZIONI E AI PAGAMENTI INERENTI LE DICHIARAZIONI FISCALI, ANNUALI E PERIODICHE DELLA SOCIETA', PREVISTE DALLE LEGGI VIGENTI IN MATERIA DI TASSE, IMPOSTE DIRETTE E INDIRETTE, IVA, IRES, IRPEF, LE DICHIARAZIONI DA RENDERSI DA PARTE DEI SOSTITUTI DI IMPOSTA E DEGLI INTERMEDIARI (MODELLO 770), LE DICHIARAZIONI DI ADESIONE AL REGIME DI CONSOLIDATO FISCALE ED ATTIVITA' CONNESSE QUALE SOSTITUTO D'IMPOSTA, NONCHÉ COMPIERE QUANT'ALTRO NECESSARIO ALLO SCOPO SENZA LIMITI DI IMPORTO;

(IV) ESERCITARE, ENTRO I LIMITI DI SPESA ED IN BASE AI CRITERI INDICATI AL PUNTO (I), IL POTERE DI EFFETTUARE DEPOSITI, PRELIEVI E TRASFERIMENTO DI FONDI IN OGNI TIPO DI CONTO CORRENTE CHE LA SOCIETA' ABBA APERTO, NONCHÉ EMETTERE, RISCOUTERE, PAGARE, GIRARE, RIVERSARE EFFETTI COMMERCIALI E FINANZIARI COME ASSEGNI BANCARI, ASSEGNI CIRCOLARI ED ALTRI TITOLI DI CREDITO E AUTORIZZARE E/O REVOCARE MANDATI DI ADEBITO DIRETTO (SEPA DIRECT DEBIT "SDD"), SEMPRE ENTRO I LIMITI DI SPESA INDICATI AL PUNTO (I);

(V) ACQUISIRE IN NOME E PER CONTO DELLA SOCIETA' DIRITTI REALI DI OGNI GENERE SU TERRENI E/O PORZIONI DI TERRENI SITI NEI COMUNI DOVE RICADONO GLI IMPIANTI DI PROPRIETA' DELLA SOCIETA' PER LA REALIZZAZIONE E LA MANUTENZIONE DEGLI IMPIANTI CHE RICADONO SU QUESTI TERRENI, ENTRO I SEGUENTI LIMITI DI IMPORTO: EURO 10.000,00 (DIECIMILA/00) PER OGNI SINGOLO CONTRATTO, O ALTERNATIVAMENTE SE MAGGIORE, IN RELAZIONE A CONTRATTI DI DURATA, PURCHÉ NON ECCEDENTE I 29 ANNI, EURO 5.000,00 (CINQUEMILA/00) PER ANNO, OLTRE EVENTUALE RIVALUTAZIONE ISTAT. A TITOLO ESEMPLIFICATIVO MA NON ESAUSTIVO, IL PROCURATORE SPECIALE PAOLO BELLUCCI AVRA', A FIRMA SINGOLA, I POTERI DI SEGUITO INDICATI:

(A) SOTTOSCRIVERE CONTRATTI DI COSTITUZIONE DI SERVITU' IN GENERE, SIA ATTIVE CHE PASSIVE, COMPRESSE QUELLE DI CAVIDOTTO, DI ACCESSO, DI PASSAGGIO E DI "ONGRA" (CIOE' RELATIVA ALLA PROIEZIONE ORTOGONALE) A TITOLO ONEROSO IN FAVORE DELLA SOCIETA' SU IMMOBILI ANCHE DA COSTRUIRE;

(B) SOTTOSCRIVERE CONTRATTI DI RENDITA E RENDIMENTI DI COPERTURA DI PRESENT

AVENTI DURATA ANCHE ULTRANOVENNALE, CON FACOLTA' DI STIPULARE ACCORDI DI
OPZIONE DI COSTITUZIONE DI DIRITTI REALI, SIA ATTIVI CHE PASSIVI;
(C) COSTITUIRE A TITOLO ONEROSO, ANCHE A TEMPO DETERMINATO, A FAVORE DELLA
SOCIETA' DIRITTI DI SUPERFICIE NECESSARI PER LE ATTIVITA' DI ORDINARIA E
STRAORDINARIA MANUTENZIONE DEGLI IMPIANTI E DELLE OPERE CONNESSE A TALI
IMPIANTI, NONCHE' PER LE ATTIVITA' DI COSTRUZIONE, MANUTENZIONE ED ESERCIZIO
DELLE TORRI ANEMOMETRICHE;
(D) SOTTOSCRIVERE CONTRATTI DI COMODATO;
(E) SOTTOSCRIVERE CONTRATTI PRELIMINARI E DEFINITIVI PER L'ACQUISTO DI TERRENI
PER REALIZZARE OPERE CONNESSE AGLI IMPIANTI;
(F) PROCEDERE AD ATTI DI IDENTIFICAZIONE CATASTALE E DI RICOGNIZIONE;
(G) SOTTOSCRIVERE OGNI ATTO E/O CONTRATTO, ANCHE NEI COMUNI DIVERSI DA QUELLI
INDICATI IN PRECEDENZA, CHE SI POSSANO RENDERE NECESSARI AL FINE DI PERMETTERE
IL TRASPORTO AEROGENERATORI PRESSO GLI IMPIANTI DELLA SOCIETA' DURANTE
ATTIVITA' DI MANUTENZIONE STRAORDINARIA, IL TUTTO SEMPRE ENTRO IL SUINDICATO
LIMITE DI SPESA DI EURO 10.000,00 (DIECIMILA/00) PER SINGOLO CONTRATTO;
(VI) PROCEDERE ALLA NEGOTIAZIONE E STIPULA DI IDONEI ATTI TRANSATTIVI (ANCHE IN
FORMA NOTARILE) I QUALI PREVEDANO A CARICO DELLA SOCIETA' UN ESBORSO ENTRO IL
LIMITE MASSIMO DI SPESA COMPLESSIVO PARI AD EURO 20.000,00 (VENTIMILA/00), PER
SINGOLA OPERAZIONE;
(VII) RAPPRESENTARE LA SOCIETA' IN RELAZIONE AI PROPRI RAPPORTI CON L'AUTORITA'
DI REGOLAZIONE PER ENERGIA, RETI E AMBIENTE (ARERA), L'AGENZIA ACER, L'ANEV, IL
GESTORE SERVIZI ENERGETICI (G.S.E., IN PRECEDENZA G.R.T.N.), IL GESTORE MERCATI
ENERGETICI S.P.A. (GME), CON L'OPERATORE DI RETI PER LA TRASMISSIONE DI ENERGIA
ELETTRICA E LA MANUTENZIONE ED ESERCIZIO DELLE RETI (GRUPPO TERNA), CON LE
SOCIETA' DI DISTRIBUZIONE DI ENERGIA ELETTRICA, I TRADER DI ENERGIA, I REGISTRI
DELLE IMPRESE, IMPS, INAIL, ASL/ASP, QUAS, QUADRIFOR, FONDIMPRESA, CON GLI ENTI
ED AUTORITA' PER LA RICHIESTA, IL RILASCIO O IL RINNOVO DELLA CERTIFICAZIONE
DELL'ANTIINFAMIA, DEL NATING DI LEGALITA' E DEL PROTOCOLLO DI LEGALITA', E CON
QUALSIVOGLIA ENTE LOCALE OVVERO NAZIONALE ED EUROPEO CON CUI LA SOCIETA' DEBBA
INTERAGIRE PER LO SVOLGIMENTO DELLA PROPRIA ATTIVITA' D'IMPRESA, INCLUSA, A
TITOLO MERAMENTE ESEMPLIFICATIVO E NON ESAUSTIVO, LA FACOLTA' DI FIRMARE
DEPOSITI, LETTERE, MODELLI, DICHIARAZIONI, ISTANZE DI AUTORIZZAZIONE,
DOCUMENTI, FATTURE, DOCUMENTI CONTABILI E CORRISPONDENZA IN GENERE NONCHE'
STIPULARE MANDATI, CONVENZIONI E/O ACCORDI PRELIMINARI E DEFINITIVI, ACCORDI DI
DELEGA, CONTRATTI DI LICENZA D'USO, DOMANDE DI AMMISSIONE AL MERCATO ELETTRICO
AVENTI AD OGGETTO LA PRODUZIONE DI ENERGIA, IL DISPACCIAMENTO DI ENERGIA,
SODDISFARE GLI OBBLIGHI DI INFORMAZIONI AI SENSI DELLA NORMATIVA DI SETTORE
(REMIT, STATISTICHE, RACCOLTE DATI, EFFICIENZA ENERGETICA, ETC.), LA GESTIONE
DELLE PRATICHE RELATIVE ALLA CESSIONE DI ENERGIA MEDIANTE IL C.D. "RITIRO
DEDICATO" ED OGNI ALTRA TIPOLOGIA DI CONTRATTO DI CESSIONE DI ENERGIA, LA
COMPRAVENDITA DI ENERGIA, DI GARANZIE D'ORIGINE E DI QUALUNQUE ALTRA FORMA DI
INCENTIVO, LA INSTALLAZIONE O MANUTENZIONE DI TORRI ANEMOMETRICHE,
DOCUMENTAZIONE ANTIINFAMIA E DOCUMENTI DI NATURA LEGALE, NONCHE' QUALUNQUE ALTRA
PRATICA RELATIVA ALLA GESTIONE DEL PERSONALE;
(VIII) RAPPRESENTARE LA SOCIETA', E ALL'OCCORRENZA SUDDELEGARE SOTTOSCRITTORI,
IN RELAZIONE AI PROPRI RAPPORTI CON L'AGENZIA DELLE DOGANE PER LO SVOLGIMENTO
DELLA PROPRIA ATTIVITA' D'IMPRESA, INCLUSA, A TITOLO MERAMENTE ESEMPLIFICATIVO
E NON ESAUSTIVO, LA FACOLTA' DI PRESENTARE LA DICHIARAZIONE ANNUALE DI
PRODUZIONE E CONSUMO, DI COMUNICARE EVENTUALI VARIAZIONI SOCIETARIE E DEL
LEGALE RAPPRESENTANTE, IMPIANTISTICHE O DEI CONSUMI, DI FIRMARE DEPOSITI,
LETTERE, MODELLI, DICHIARAZIONI, ISTANZE DI AUTORIZZAZIONE, DOCUMENTI,
DOCUMENTI CONTABILI E CORRISPONDENZA IN GENERE;
(IX) NEGOTIARE, PERFEZIONARE, MODIFICARE E RISOLVERE OGNI TIPO DI CONTRATTO
RELATIVO A COMPRAVENDITA DI GARANZIE DI ORIGINE, AL CONSUMO DI ENERGIA
ELETTRICA DI EDIFICI IN CUI LA SOCIETA' OPERA, SENZA ALCUN LIMITE DI IMPORTO;
(X) NEGOTIARE, PERFEZIONARE, MODIFICARE, NOVARE E RESCINDERE I SEGUENTI ATTI
SENZA LIMITI DI IMPORTO: (I) QUALSIASI DOCUMENTO IDONEO A COMPROVARE LA
SUSISTENZA DEI REQUISITI PER BENEFICIARE DELLA CONVENZIONE CON IL GSE, (II)
QUALSIASI MANDATO SOTTOSCRITTO CON CONSULENTI TECNICI/LEGALI, E (III)
UNITAMENTE A QUALSIASI ALTRO DOCUMENTO ACCESSORIO
ALL'ESECUZIONE/IMPLEMENTAZIONE DEI SUDETTI ATTI;
(XI) RAPPRESENTARE LA SOCIETA' IN RELAZIONE AI PROPRI RAPPORTI CON LA
COMMISSIONE EUROPEA E CON QUALSIVOGLIA ALTRA SOCIETA' NELL'AMBITO DI CONTRATTI
DI CO-FINANZIAMENTO, INCLUSA, A TITOLO MERAMENTE ESEMPLIFICATIVO E NON
ESAUSTIVO, LA FACOLTA' DI FIRMARE ACCORDI DI CO-FINANZIAMENTO, MODIFICHE,
RETTIFICHE, DICHIARAZIONI FINANZIARIE, RAPPORTI PERIODICI FINANZIARI E TECNICI,
SOTTOMETTERE PROPOSTE PROGETTUALI, PARTECIPARE A CONSORZI TEMPORANEI,
ORGANIZZARE LE RISORSE UMANE INTERNE, ESTERNE E LE RISORSE FINANZIARIE AL FINE

COFINANZIATI, NONCHE' INTERAGIRE CON LA COMMISSIONE EUROPEA TRAMITE I SISTEMI ELETTRONICI DA ESSA MESSI A DISPOSIZIONE ED AGGIORNARE I DATI DELLA SOCIETA' ED I RUOLI DEI SUOI DIPENDENTI COINVOLTI, AVENDO IL POTERE DI DELEGARE PER ISCRITTO SOLO LE ATTIVITA' DI INTERAZIONE CON I SISTEMI INFORMATICI A PERSONE DA EGLI NOMINATE;

(XII) RAPPRESENTARE LA SOCIETA' IN RELAZIONE A GARE E LICITAZIONI DI QUALSIASI SPECIE INDETTE DA ENTI STATALI, PARASTATALI, REGIONALI, PROVINCIALI, COMUNALI, PUBBLICHE AMMINISTRAZIONI ANCHE TERRITORIALI PER FORNITURE ED APPALTI, FIRMANDO LE RELATIVE OFFERTE, I CONTRATTI E TUTTA LA DOCUMENTAZIONE ANCILLARE, CONVENENDO I PREZZI, CONCEDEENDO ABBUONI E SCONTI E COMPIENDO IN GENERE QUALSIASI ATTO A CIO' INERENTE NELL'INTERESSE E PER CONTO DELLA SOCIETA', IVI COMPRESI RIBASSI D'ASTA ANCHE IN CORSO DI GARA E DEPOSITANDO LE CAUZIONI OCCORRENTI;

(XIII) RAPPRESENTARE LA SOCIETA' CON OGNI PIU' AMPIO POTERE DI PERFEZIONARE QUALSIASI COMUNICAZIONE E DICHIARAZIONE, ATTI E/O DOCUMENTI ACCESSORI O STRUMENTALI ALLA ESECUZIONE/IMPLEMENTAZIONE DELLA DOCUMENTAZIONE FINANZIARIA RICHIESTA DALLE BANCHE CON LE QUALI LA SOCIETA' INTRATTIENE RAPPORTI DI CONTO CORRENTE E/O DI FINANZIAMENTO, IVI INCLUSA LA DOCUMENTAZIONE RELATIVA ALLA SOTTOSCRIZIONE DELL'APERTURA E CHIUSURA DI INTERNET BANKING E ALL'ADEGUATA VERIFICA DELLA CLIENTELA (PROCEDURA KYC), AL FINE DI ADEMPIERE AGLI OBBLIGHI DI CUI AL DECRETO LEGISLATIVO N. 231 DEL 21 NOVEMBRE 2007, NONCHE' OGNI ALTRO ATTO E/O DOCUMENTO O DICHIARAZIONE RELATIVI AI RAPPORTI CON LE BANCHE IN RELAZIONE AGLI ADEMPIMENTI MIFID, MIFID II E LSI;

(XIV) RAPPRESENTARE LA SOCIETA' NELLE CONTROVERSIE INDIVIDUALI DI LAVORO, CON L'ESPRESSO POTERE DI TRANSIGERE E CONCILIARE, SOTTOSCRIVENDO I RELATIVI VERBALI;

(XV) ESERCITARE IL RUOLO DI RESPONSABILE DELLA CONSERVAZIONE ELETTRONICA, AI SENSI DELL'ARTICOLO 6 COMMA 7 DEL DPCM DEL 03.12.2013;

(XVI) RAPPRESENTARE LA SOCIETA' DAVANTI ALL'AUTORITA' GIURISDIZIONALE DI QUALSIASI GRADO E GIURISDIZIONE, NONCHE' NEI PROCEDIMENTI DI ARBITRATO, MEDIAZIONE, CONCILIAZIONE, CON ESPRESSA FACOLTA' DI CONFERIRE MANDATO SIA PER PROMUOVERE CHE PER RESISTERE ALLE LITI, ELEGGENDO DOMICILIO IN RELAZIONE ALLE STESSE E ATTRIBUENDO TUTTI I POTERI NECESSARI PER L'ESERCIZIO DEL MANDATO, RINUNCIARE, TRANSIGERE E CONCILIARE, SOTTOSCRIVENDO I RELATIVI VERBALI E, A TITOLO ESEMPLIFICATIVO E NON ESAUSTIVO, PROMUOVERE GIUDIZI, PROPORRE ISTANZE, RICORSI, CITAZIONI, RECLAMI, OPPOSIZIONI, COMPIERE ATTI DI PROCEDURA E DISCUTERLI, A TITOLO ESEMPLIFICATIVO E NON ESAUSTIVO CONTRO L'AUTORITA' ARERA, I MINISTERI ITALIANI, IL GSE, IL GME, RAPPRESENTARE LA SOCIETA' INNANZI ALLE AUTORITA' AMMINISTRATIVE, INCLUSE QUELLE FINANZIARIE, ALLE AUTORITA' POLITICHE E MILITARI, IN OGNI SEDE;

(XVII) SVOLGERE E PERFEZIONARE TRATTATIVE CON ISTITUTI DI CREDITO E SOCIETA' DI ASSICURAZIONE, SOTTOSCRIVENDO E RICHIEDENDO LO SVINCOLO DI OGNI TIPO DI GARANZIE PRESTATE E RICEVUTE TRA CUI, A TITOLO MERAMENTE ESEMPLIFICATIVO E NON ESAUSTIVO POLIZIE E/O FIDEJUSSIONI, CERTIFICATI, AVVISI DI LIQUIDAZIONE E DICHIARAZIONI IN ESECUZIONE DEI CONTRATTI MESSIMI, ENTRO I LIMITI DI SPESA INDICATI AL PUNTO (I), NONCHE' RILASCIARE RELATIVA QUIETANZA DI PAGAMENTO E OGNI ALTRO ATTO E/O DOCUMENTO ACCESSORIO PER L'ESSECUZIONE/REALIZZAZIONE DEGLI ATTI DI CUI SOPRA.

ALLO SCOPO SONO DA INTENDERSI ATTRIBUITE AL SUDDETTO PROCURATORE SPECIALE ING. PAOLO BELLUCCI OGNI PIU' AMPIA ED OPPORTUNA FACOLTA' PER IL MIGLIOR ESPLETAMENTO DELLE DELEGHE IVI CONFERITEGLI, NESSUNA ESCLUSA OD ECCEZIONATA, IVI COMPRESA LA FACOLTA' DI STIPULARE ATTI/CONTRATTI CON SE STESSO AI SENSI DELL'ARTICOLO 1395 DEL CODICE CIVILE, LA FACOLTA' DI INTERVENIRE, SEMPRE IN NOME E PER CONTO DELLA SOCIETA', NEGLI STIPULANDI CONTRATTI IVI MEGLIO IDENTIFICANDO GLI IMMOBILI CON PIU' ESATTI DATI DI UBICAZIONE, CONSISTENZA, CATASTALI E DI CONFINE, CONVENIRE TUTTI I PATTI, CLAUSOLE E CONDIZIONI DI USO O DI LEGGE O CHE PIU' RITERRA' OPPORTUNI, SENZA ALCUNA LIMITAZIONE, IVI COMPRESA LA FACOLTA' DI COSTITUIRE SERVITU' ATTIVE E PASSIVE, APPROVARE PLANIMETRIE E FRAZIONAMENTI, FISSARE I CORRISPETTIVI, RISPETTANDO COMUNQUE PER OGNI SINGOLO CONTRATTO IL LIMITE DI SPESA, FISSARE LE MODALITA' DI PAGAMENTO DEI CORRISPETTIVI, PAGARLI, FARLI DICHIARARE GIA' PAGATI O FARSI ACCORDARE DILAZIONI DI PAGAMENTO, FATTUENDO LA MISURA DEI RELATIVI INTERESSI, FARSI RILASCIARE QUIETANZA LIBERATORIA, FATTUENDO LA MISURA DELLA RIVALUTAZIONE DEI CANONI DI LOCAZIONE SUCCESSIVI AL PRIMO, FISSARE EVENTUALMENTE IL RINNOVO DELLA DURATA DEI DIRITTI PER UN UGUALE PERIODO, FISSARE LA FACOLTA' DI RECESSO DAL RAPPORTO DI LOCAZIONE, FARE QUALSIASI DICHIARAZIONE AI SENSI DEL D.P.R. 445/2000 ANCHE AGLI EFFETTI FISCALI.

LA PRESENTE PROCURA E' A TITOLO GRATUITO.

IL TUTTO CON PROMESSA DI RATO E VALIDO, SENZA CHE AI NOMINATI PROCURATORI

Procuratore Speciale
DIMARO BAXTER WILLIAM

domicilio

Nato a LINCOLN GRAN BRETAGNA il 20/09/1992
Codice fiscale: DMRBTR92P20Z114T
Cittadinanza gran Bretagna
MILANO (MI)
VIA GUIDO D'AREZZO 15 CAP 20145

carica

procuratore speciale
Nominato con atto del 22/09/2020
Data iscrizione: 01/12/2020
Durata in carica: 1 anni

poteri

CON PROCURA SPECIALE A ROGITO NOTAIO LUCA TROILI DI ROMA DEL 22/9/2020 REP.N. 31395/14832 REG.TA A ROMA 2 IL 16/10/2020 AL N. 26591 SERIE 1T, NOMINATO PROCURATORE SPECIALE PER LA DURATA DI 1 (UN) ANNO, SALVO REVOCA ANTICIPATA, IL DOTT. BAXTER WILLIAM (NOME) DIMARO (COGNOME) AFFINCHE' IN NOME, PER CONTO E NELL'INTERESSE DELLA SOCIETA' POSSA:

(I) RAPPRESENTARE LA SOCIETA' NEI CONFRONTI DI BANCHE, ISTITUTI DI CREDITO ED ENTI FINANZIATORI E COMPIERE, NELL'ACCEZIONE PIU' AMPIA POSSIBILE, OPERAZIONI DI DISPOSIZIONE SUI CONTI CORRENTI INTESTATI ALLA SOCIETA' PER OPERAZIONI FINO A EURO 250.000,00 (DUECENTOCINQUANTAMILA/00);

(II) RAPPRESENTARE, CONGIUNTAMENTE A, IN ALTERNATIVA, IL DOTT. LAWRENCE JR. STEPHEN SCOTT O IL DOTT. JORDI FRANCESC LOPES, LA SOCIETA' NEI CONFRONTI DI BANCHE, ISTITUTI DI CREDITO ED ENTI FINANZIATORI E COMPIERE, NELL'ACCEZIONE PIU' AMPIA POSSIBILE, OPERAZIONI FINANZIARIE SU TUTTI I CONTI CORRENTI INTESTATI ALLA SOCIETA', EMISSIONE DI ORDINI DI PAGAMENTO, ANCHE IN VIA ELETTRONICA, NONCHE' EMISSIONE DI ASSEGNI E BONIFICI IN NOME E PER CONTO DELLA SOCIETA', SENZA NESSUN LIMITE DI IMPORTO;

(III) STIPULARE, MODIFICARE E RISOLVERE OGNI TIPO DI ATTO E/O CONTRATTO, IVI INCLUSI I CONFERIMENTI DI NUOVI INCARICHI A FAVORE DELLA SOCIETA', E COMPIERE QUALSIASI ATTO COLLEGATO AI PRECEDENTI CONTRATTI, SENZA LIMITI DI IMPORTO, CON ESCLUSIONE DEGLI ATTI RIGUARDANTI LA COMPRAVENDITA DI AZIONI E/O QUOTE DI SOCIETA' E/O RAMI D'AZIENDA E/O LA VENDITA DI BENI IMMOBILI;

(IV) COMPIERE ATTI ED OPERAZIONI (COMPRESSE LE SPEDIZIONI, I DEPOSITI ED I RELATIVI SVINCOLI, IL RITIRO DI TITOLI, VALORI, MERCI, SOMME, PACCHI, LETTERE ANCHE RACCOMANDATE E ASSICURATE, EFFETTI IN GENERE, FIRMANDO LE RELATIVE ISTANZE E RILASCIANDO I RELATIVI DISCARICHI E LIBERAZIONI, CON ESONERO DELLE CASSE DA OGNI RESPONSABILITA' AL RIGUARDO) PRESSO TUTTI I MINISTERI, GLI UFFICI DI DEBITO PUBBLICO, L'AGENZIA DELL'ENTRATE, LA CASSA DEPOSITI E PRESTITI, LE INTENDENZE DI FINANZA, LE TESORERIE COMUNALI, PROVINCIALI E REGIONALI, LA BANCA D'ITALIA ED ALTRI ISTITUTI DI CREDITO, NONCHE' PRESSO GLI UFFICI POSTALI, TELEGRAFICI, DOGANALI, FERROVIARI, DI COMPAGNIE AEREE E MARITTIME, ED IN GENERE PRESSO OGNI UFFICIO PUBBLICO E PRIVATO;

(V) SVOLGERE E PERFEZIONARE TRATTATIVE CON ISTITUTI DI CREDITO E SOCIETA' DI ASSICURAZIONE, SOTTOSCRIVENDO RICHIESTE DI CREDITO, GARANZIE BANCARIE, POLIZIE ASSICURATIVE, CERTIFICATI, DOCUMENTAZIONE BANCARIA, AVVISI E DICHIARAZIONI IN ESECUZIONE DEI CONTRATTI MEDESIMI, RILASCIANDO, QUANDO NECESSARIO, QUIETANZA;

(VI) RAPPRESENTARE LA SOCIETA' IN OGNI STATO E GRADO DI GIUDIZIO AVANTI A TUTTE LE GIURISDIZIONI, SIANO ESSE CIVILI, PENALI, AMMINISTRATIVE, TRIBUTARIE, ARBITRALI, ORDINARIE E STRAORDINARIE, INCLUSE LE PROCEDURE FALLIMENTARI E CONCORSUALI, COL POTERE DI NOMINARE E REVOCARE AVVOCATI E PROCURATORI PER LA DIFESA DELLA SOCIETA' DINNANZI A TALI GIURISDIZIONI E DI ACCETTARE E SOTTOSCRIVERE CONCORDATI E TRANSAZIONI SIA GIUDIZIALI CHE STRAGIUDIZIALI;

(VII) TRANSIGERE E COMPROMETTERE CON ARBITRI, ANCHE AMICHEVOLI COMPOSITORI, STIPULARE E ACCETTARE CLAUSOLE COMPROMISSORIE;

(VIII) STIPULARE, MODIFICARE E RISOLVERE OGNI TIPO DI ATTO E/O CONTRATTO DI ACQUISTO O VENDITA, SENZA LIMITE DI IMPORTO PER SINGOLA OPERAZIONE E COMUNQUE CON L'UNICA ESCLUSIONE DI QUELLI RIGUARDANTI LA COMPRAVENDITA DI AZIONI E/O QUOTE DI SOCIETA' E/O RAMI D'AZIENDA E/O LA VENDITA DI BENI IMMOBILI. PER STIPULA, MODIFICA E RISOLUZIONE DI ATTI E/O CONTRATTI SI INDICANO IN VIA MERAMENTE ESEMPLIFICATIVA E NON LIMITATIVA:

(A) I CONTRATTI DI ACQUISTO, VENDITA E PERMUTA DI COSE MOBILI DI QUALSIASI NATURA E GENERE, INCLUSE LE MERCI ALLE BORSE SIA ITALIANE CHE ESTERE, I SERVIZI, I TITOLI DI CREDITO PUBBLICI E PRIVATI;

(C) I CONTRATTI DI ACQUISTO E PERMUTA DI BENI IMMOBILI E DI COSTITUZIONE DI DIRITTI REALI SUGLI STESSI;
(D) I CONTRATTI CON LA PUBBLICA AMMINISTRAZIONE, LE CONCESSIONI, GLI ATTI D'OBBLIGO, I VINCOLI E SIMILI;
(E) I CONTRATTI DI AFFITTO E LOCAZIONE, ANCHE FINANZIARIA, E DI AFFITTO D'AZIENDA NONCHE' QUELLI CONCERNENTI MOBILI ED IMMOBILI DI QUALSIASI GENERE, ANCHE ULTRANOVENNALI;
(F) I CONTRATTI ANCHE ULTRANOVENNALI DI COMODATO CONNESSI ALL'ATTIVITA' DELLA SOCIETA'.

ALLO SCOPO SONO DA INTENDERSI ATTRIBUITE AL SURNOMINATO PROCURATORE SPECIALE BAXTER WILLIAM DINARO OGNI PIU' AMPIA ED OPPORTUNA FACOLTA' PER IL MIGLIOR ESPLETAMENTO DELLE DELEGHE IVI CONFERITEGLI, NESSUNA ESCLUSA OD ECCETTUATA, IVI COMPRESA LA FACOLTA' DI STIPULARE ATTI/CONTRATTI CON SE STESSO AI SENSI DELL'ARTICOLO 1395 DEL CODICE CIVILE.

LA PRESENTE PROCURA E' A TITOLO GRATUITO.

IL TUTTO CON PROMESSA DI RATO E VALIDO, SENZA CHE AI NOMINATI PROCURATORI SPECIALI POSSA ESSERE ECCEPITA CARENZA O INDETERMINATEZZA DI POTERI.

7 Attività, albi ruoli e licenze

Stato attività	Impresa INATTIVA
-----------------------	------------------

Attività

stato attività	Impresa INATTIVA
Classificazione dichiarata ai fini IVA dell'attività prevalente	Codice: 35.11.00 - produzione di energia elettrica Data riferimento: 07/07/2020

8 Aggiornamento impresa

Data ultimo protocollo	27/11/2020
-------------------------------	------------

(2) - Sigla provincia dichiarata "BA", convertita in "BT" in base alla codifica ISTAT attualmente in vigore

2. LE FONTI ENERGETICHE RINNOVABILI

Le iniziative volte alla realizzazione di impianti di produzione di energia elettrica da fonti rinnovabili perseguono il soddisfacimento di un interesse che, lungi dall'essere solo privato, è, in primo luogo, un interesse pubblico e, in particolare, quell'interesse in considerazione del quale il legislatore del D.Lgs. 387/2003 ha attribuito ai medesimi fonti la qualifica di opere di pubblica utilità, urgenza ed indifferibilità (art. 12).

Le "fonti rinnovabili" di energia sono così definite perché, a differenza dei combustibili fossili e nucleari destinati ad esaurirsi in un tempo definito, possono essere considerate **inesauribili**.

Sono fonti rinnovabili l'energia solare e quelle che da essa derivano, l'energia eolica, idraulica, delle biomasse, delle onde e delle correnti, ma anche l'energia geotermica, l'energia dissipata sulle coste dalle maree ed i rifiuti industriali e urbani.

La transizione verso basse emissioni di carbonio intende creare un settore energetico sostenibile che stimoli la crescita, l'innovazione e l'occupazione, migliorando, allo stesso tempo, la qualità della vita, offrendo una scelta più ampia, rafforzando i diritti dei consumatori e, in ultima analisi, permettendo alle famiglie di risparmiare sulle bollette.

Un approccio razionalizzato e coordinato dell'UE garantisce un impatto per tutto il continente nella **lotta contro i cambiamenti climatici**. Per ridurre le emissioni di gas a effetto serra prodotte dall'Europa e soddisfare gli impegni assunti nell'ambito dell'accordo di Parigi **sono essenziali iniziative volte a promuovere le energie rinnovabili e migliorare l'efficienza energetica.**

Il 30 novembre 2016 la Commissione europea ha presentato il pacchetto "Energia pulita per tutti gli europei" (cd. Winter package o **Clean energy package**), che comprende diverse misure legislative nei settori dell'efficienza energetica, delle energie rinnovabili e del mercato interno dell'energia elettrica. Il 4 giugno 2019 il Consiglio dei Ministri dell'Unione Europea ha adottato le ultime proposte legislative previste dal pacchetto. I Regolamenti e le direttive del Clean Energy Package fissano il quadro regolatorio della **governance dell'Unione per energia e clima** funzionale al raggiungimento dei **nuovi obiettivi europei al 2030** in materia.

Tabella 1. Direttive e Regolamenti previsti dal Pacchetto Clean energy for all Europeans

	Direttive/Regolamenti	Pubblicazione nella G.U.U.E.
	Direttiva su Efficienza Energetica	Dir.(EU) 2018/2002 (21/12/2018)
	Direttiva su Prestazione energetica nell'edilizia	Dir.(EU) 2018/844 (19/06/2018)
	Direttiva su Promozione dell'uso dell'energia da fonti rinnovabili	Dir.(EU) 2018/2001 (21/12/2018)
	Regolamento su Governance dell'Unione dell'energia e dell'azione per il clima	Reg.(EU) 2018/1999 (21/12/2018)
	Regolamento sul mercato interno dell'energia elettrica	Reg. (EU) 2019/943 (14/06/2019)
	Direttiva relativa a norme comuni per il mercato interno dell'energia elettrica	Dir. (EU) 2019/944 (14/06/2019)
	Regolamento sulla preparazione ai rischi nel settore dell'energia elettrica	Reg. (EU) 2019/941 (14/06/2019)
	Regolamento che istituisce un'Agenzia dell'Unione europea per la cooperazione fra i regolatori nazionali dell'energia (ACER)	Reg. (EU) 2019/942 (14/06/2019)

Fonte: Commissione Europea

Quanto all'energia rinnovabile, la nuova Direttiva (UE) 2018/2001 (articolo 3) dispone che gli Stati membri provvedono collettivamente a far sì che la quota di energia da fonti rinnovabili nel consumo finale lordo di energia dell'Unione nel 2030 sia almeno pari al 32%. Contestualmente, a decorrere dal 1° gennaio 2021, la quota di energia da fonti rinnovabili nel consumo finale lordo di energia di ciascuno Stato membro non deve essere inferiore a dati limiti. Per l'Italia tale quota è pari al 17%, valore già raggiunto dal nostro Paese (allegato I, parte A).

La messa a punto e l'attuazione dei Piani nazionali è realizzata attraverso un processo iterativo tra

Commissione e Stati membri.

In particolare, gli Stati membri devono notificare alla Commissione europea, entro il 31 dicembre 2019, quindi entro il 1° gennaio 2029, e successivamente ogni dieci anni, il proprio Piano nazionale integrato per l'energia e il clima. Il primo Piano copre il periodo 2021-2030.

Il Piano deve comprendere una serie di contenuti (cfr. artt. 3-5, 8 e Allegato I del Regolamento), tra questi:

- una descrizione degli obiettivi e dei contributi nazionali per il raggiungimento degli obiettivi dell'Unione 2030;
- la traiettoria indicativa di raggiungimento degli obiettivi per efficienza energetica, di fonti rinnovabili riduzione delle emissioni effetto serra e interconnessione elettrica;
- una descrizione delle politiche e misure funzionali agli obiettivi e una panoramica generale dell'investimento necessario per conseguirli;
- una descrizione delle vigenti barriere e ostacoli regolamentari, e non regolamentari, che eventualmente si frappongono alla realizzazione degli obiettivi;
- una valutazione degli impatti delle politiche e misure previste per conseguire gli obiettivi.

Nei PNIEC, gli Stati membri possono basarsi sulle strategie o sui piani nazionali esistenti, quali appunto, per l'Italia, la Strategia energetica nazionale - SEN 2017 (considerando n. 25 del Regolamento).

Quanto alla **procedura di formazione del PNIEC**, ai sensi dell'articolo 9 del Regolamento, entro il 31 dicembre 2018, quindi entro il 1° gennaio 2028 e successivamente ogni dieci anni, ogni Stato membro elabora e trasmette alla Commissione la proposta di Piano nazionale integrato per l'energia e il clima. La Commissione valuta le proposte dei piani e può rivolgere raccomandazioni specifiche per ogni Stato membro al più tardi sei mesi prima della scadenza del termine per la presentazione di tali Piani. Se lo Stato membro decide di non dare seguito a una raccomandazione o a una parte considerevole della stessa, deve motivare la propria decisione e pubblicare la propria motivazione. È prevista una consultazione pubblica, con la quale gli Stati membri mettono a disposizione la propria proposta di piano. Sono previste **relazioni intermedie sull'attuazione dei piani nazionali**, funzionali alla presentazione di **aggiornamenti** ai piani stessi. La prima relazione intermedia biennale è prevista per il 15 marzo 2023 e successivamente ogni due anni (articolo 17). Entro il 30 giugno 2023 e quindi entro il 1° gennaio 2033 e successivamente ogni 10 anni, ciascuno Stato membro presenta alla Commissione una proposta di aggiornamento dell'ultimo piano nazionale notificato, oppure fornisce alla Commissione le ragioni che giustificano perché il piano non necessita aggiornamento. Entro il 30 giugno 2024 e quindi entro il 1° gennaio 2034 e successivamente ogni 10 anni ciascuno Stato membro presenta alla Commissione l'aggiornamento dell'ultimo piano notificato, salvo se abbia motivato alla Commissione che il piano non necessita aggiornamento (articolo 14).

In data 11 dicembre 2019, la Commissione europea ha pubblicato la comunicazione "**Il Green Deal Europeo**" (COM(2019) 640 final). Il Documento riformula su nuove basi l'impegno della Commissione ad affrontare i problemi legati al clima e all'ambiente ed in tal senso è destinato ad incidere sui target della Strategia europea per l'energia ed il clima, già fissati a livello legislativo nel Clean Energy Package. Le ambizioni del Green Deal europeo - tra le quali rientrano anche proposte per un'economia blu e per la riduzione di pesticidi chimici e di fertilizzanti antibiotici - comportano un ingente fabbisogno di investimenti. Secondo le stime della Commissione per conseguire gli obiettivi 2030 in materia di clima ed energia serviranno investimenti supplementari dell'ordine di 260 miliardi di euro l'anno, equivalenti a circa l'1,5 % del PIL 2018 a regime.

2.1. L'energia solare in Italia

Secondo la **Strategia Energetica Nazionale** la fonte rinnovabile solare sarà uno dei pilastri su cui si reggerà la transizione energetica del nostro Paese, prevedendo il raggiungimento al 2030 di 70 TWh di energia elettrica da impianti fotovoltaici (+180% rispetto al 2017), ovvero il 39% dell'intera produzione lorda di energia elettrica da fonti rinnovabili (pari a 184 TWh). Questo ambizioso obiettivo, che sarà probabilmente rivisto al rialzo per effetto del nuovo target europeo del 32%, dovrebbe tradursi nella realizzazione di circa 35-40 GW di nuovi impianti e richiederà una crescita delle installazioni fotovoltaiche pari a oltre 3 GW/anno, un cambio di marcia totale rispetto ai ritmi ai quali si è assistito negli ultimi anni. In quest'ottica sarà fondamentale adottare quanto prima nuovi strumenti di policy che da un lato sostengano lo sviluppo di nuovi impianti e dall'altro mantengano in esercizio l'attuale parco impianti garantendone il mantenimento di elevati standard di performance, rivedendo l'attuale quadro normativo e regolatorio, che dovrà svilupparsi in modo tale da permettere il massimo sfruttamento del potenziale oggi disponibile.

Il **21 gennaio 2020**, il Ministero dello sviluppo economico (MISE) ha dato notizia dell'invio alla Commissione europea del testo definitivo del Piano nazionale integrato per l'energia e il clima per gli anni 2021-2030. Il Piano è stato predisposto dal MISE, con il Ministero dell'Ambiente e della tutela del territorio e del mare e il Ministero delle Infrastrutture e dei Trasporti.

Nelle tabelle seguenti – tratte dal testo definitivo del PNIEC inviato alla Commissione - sono illustrati i principali obiettivi del PNIEC al 2030, su rinnovabili, efficienza energetica ed emissioni di gas serra e le principali misure previste per il raggiungimento degli obiettivi del Piano. Gli obiettivi risultano più ambiziosi di quelli delineati nella SEN 2017.

	Obiettivi 2020		Obiettivi 2030	
	UE	ITALIA	UE	ITALIA (PNIEC)
Energie rinnovabili (FER)				
Quota di energia da FER nei Consumi Finali Lordi di energia	20%	17%	32%	30%
Quota di energia da FER nei Consumi Finali Lordi di energia nei trasporti	10%	10%	14%	22%
Quota di energia da FER nei Consumi Finali Lordi per riscaldamento e raffrescamento			+1,3% annuo (indicativo)	+1,3% annuo (indicativo)
Efficienza energetica				
Riduzione dei consumi di energia primaria rispetto allo scenario PRIMES 2007	-20%	-24%	-32,5% (indicativo)	-43% (indicativo)
Risparmi consumi finali tramite regimi obbligatori efficienza energetica	-1,5% annuo (senza trasp.)	-1,5% annuo (senza trasp.)	-0,8% annuo (con trasporti)	-0,8% annuo (con trasporti)
Emissioni gas serra				
Riduzione dei GHG vs 2005 per tutti gli impianti vincolati dalla normativa ETS	-21%		-43%	
Riduzione dei GHG vs 2005 per tutti i settori non ETS	-10%	-13%	-30%	-33%
Riduzione complessiva dei gas a effetto serra rispetto ai livelli del 1990	-20%		-40%	
Interconnettività elettrica				
Livello di interconnettività elettrica	10%	8%	15%	10% ¹
Capacità di interconnessione elettrica (MW)		9.285		14.375

I principali obiettivi del PNIEC italiano sono:

- una percentuale di energia da FER nei Consumi Finali Lordi di energia pari al 30%, in linea con gli obiettivi previsti per il nostro Paese dalla UE;
- una quota di energia da FER nei Consumi Finali Lordi di energia nei trasporti del 22% a fronte del 14% previsto dalla UE;
- una riduzione dei consumi di energia primaria rispetto allo scenario PRIMES 2007 del 43% a fronte di un obiettivo UE del 32,5%;
- la riduzione dei "gas serra", rispetto al 2005, per tutti i settori non ETS del 33%, obiettivo superiore del 3% rispetto a quello previsto dall'UE.

A livello legislativo interno, è stato poi avviato il recepimento delle Direttive del cd. *Clean Energy package*.

Inoltre, il piano per la ripresa economica **NextGenerationEU** finalizzato a rendere l'Europa più verde, più digitale e più resiliente, insieme al **PNRR** - Piano Nazionale di Ripresa e Resilienza – mirano ad una **rivoluzione verde e transizione ecologica (Missione 2)**.



Missione 2: Rivoluzione verde e transizione ecologica

È volta a realizzare la transizione verde ed ecologica della società e dell'economia per rendere il sistema sostenibile e garantire la sua competitività. Comprende interventi per l'agricoltura sostenibile e per migliorare la capacità di gestione dei rifiuti; programmi di investimento e ricerca per le fonti di energia rinnovabili; investimenti per lo sviluppo delle principali filiere industriali della transizione ecologica e la mobilità sostenibile. Prevede inoltre azioni per l'efficientamento del patrimonio immobiliare pubblico e privato; e iniziative per il contrasto al dissesto idrogeologico, per salvaguardare e promuovere la biodiversità del territorio, e per garantire la sicurezza dell'approvvigionamento e la gestione sostenibile ed efficiente delle risorse idriche.

M2C2: ENERGIA RINNOVABILE, IDROGENO, RETE E MOBILITÀ SOSTENIBILE

OBIETTIVI GENERALI:



M2C2 - ENERGIA RINNOVABILE, IDROGENO, RETE E MOBILITÀ SOSTENIBILE

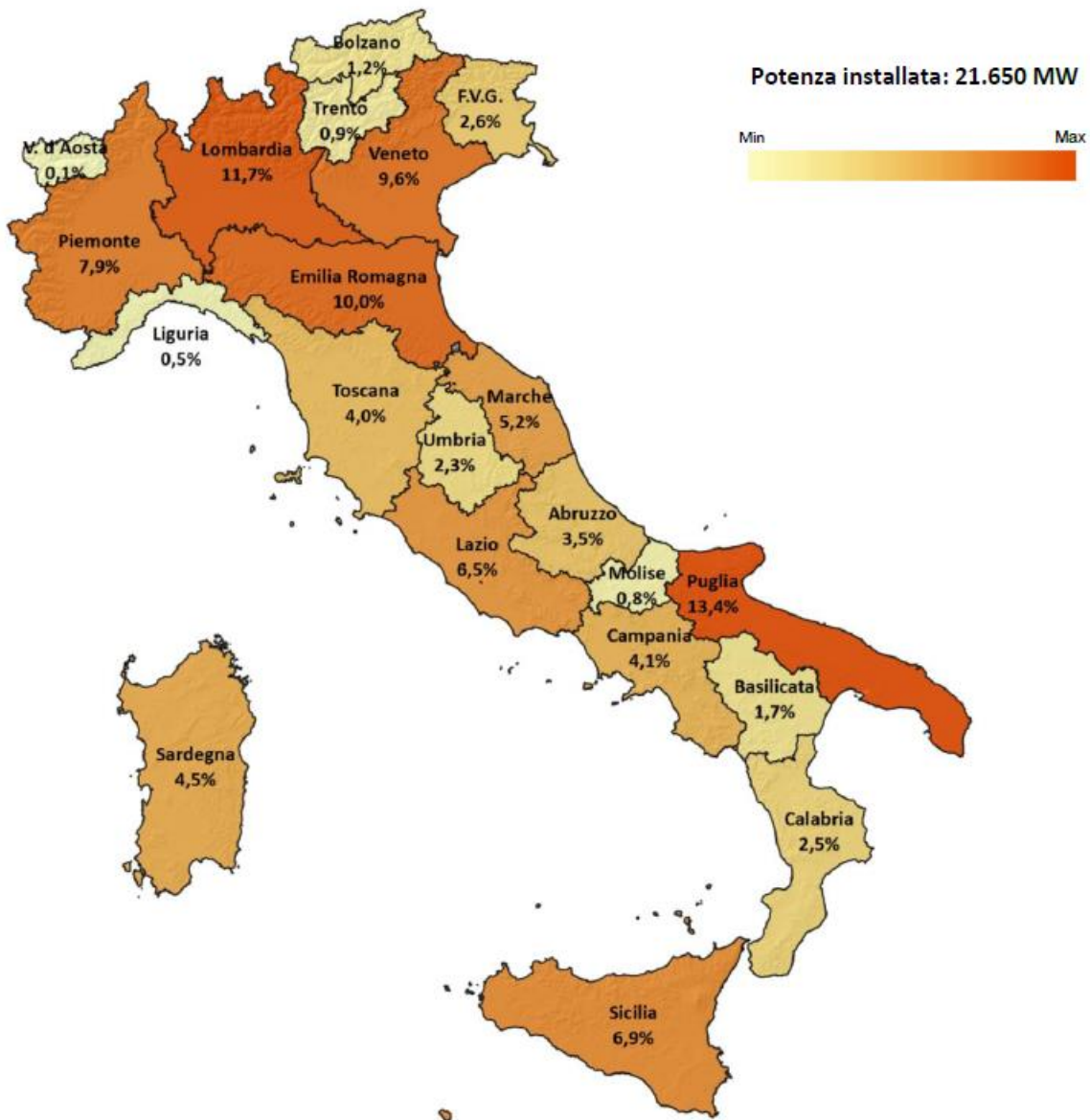
- Incremento della quota di energia prodotta da fonti di energia rinnovabile (FER) nel sistema, in linea con gli obiettivi europei e nazionali di decarbonizzazione
- Potenziamento e digitalizzazione delle infrastrutture di rete per accogliere l'aumento di produzione da FER e aumentarne la resilienza a fenomeni climatici estremi
- Promozione della produzione, distribuzione e degli usi finali dell'idrogeno, in linea con le strategie comunitarie e nazionali
- Sviluppo di un trasporto locale più sostenibile, non solo ai fini della decarbonizzazione ma anche come leva di miglioramento complessivo della qualità della vita (riduzione inquinamento dell'aria e acustico, diminuzione congestioni e integrazione di nuovi servizi)
- Sviluppo di una leadership internazionale industriale e di ricerca e sviluppo nelle principali filiere della transizione

La misura di investimento nello specifico prevede:

1. l'implementazione di sistemi ibridi agricoltura-produzione di energia **che non compromettano l'utilizzo dei terreni dedicati all'agricoltura**, ma contribuiscano alla sostenibilità ambientale ed economica delle aziende coinvolte;
2. il monitoraggio delle realizzazioni e della loro efficacia, con la raccolta dei dati sia sugli impianti fotovoltaici sia su produzione e attività agricola sottostante, al fine di valutare il microclima, il risparmio idrico, il recupero della fertilità del suolo, la resilienza ai cambiamenti climatici e la produttività agricola per i diversi tipi di colture.

2.2. L'energia solare in Puglia

Al 31 dicembre 2020 risultano installati in Italia 935.838 impianti fotovoltaici, per una potenza complessiva pari a 21.650 MW. Gli impianti di piccola taglia (potenza inferiore o uguale a 20 kW) costituiscono il 92% circa del totale in termini di numero e il 22% in termini di potenza; la taglia media degli impianti è pari a 23,1 kW.



Fonte: GSE Distribuzione Regionale della potenza a fine 2020

Il numero degli impianti entrati in esercizio nel 2020 è in calo rispetto all'analogo dato rilevato nel 2019 (-4,5%), a fronte, d'altra parte, di una variazione di potenza installata pressoché nulla (-0,3%).

In termini assoluti, la potenza complessiva installata nel corso del 2020 (749 MW) è pressoché identica rispetto a quella dell'anno precedente (751 MW); la crisi pandemica da Covid-19 ne ha tuttavia alterato in misura evidente i tempi di entrata in esercizio, a causa delle norme restrittive applicate sul territorio

nazionale (si osservi ad esempio il forte rallentamento rilevato nel mese di aprile). Nei mesi centrali, a seguito delle graduali riaperture nazionali alle attività economiche, l'andamento generale delle installazioni di pannelli solari è notevolmente migliorato, sino a raggiungere, nel mese di giugno, livelli di potenza installata superiori ai 120 MW.

I 55.550 impianti fotovoltaici installati in Italia nel corso del 2020 (2.640 in meno rispetto al dato rilevato nel 2019) sono così distribuiti tra le ripartizioni territoriali: Nord con il 59,0%, Centro il 16,4%, Sud il 24,6%. Le regioni con il maggior numero di impianti installati nel corso dell'anno sono Lombardia, Veneto, Emilia Romagna e Lazio.

La Regione Puglia è dotata di uno strumento programmatico, il Piano Energetico Ambientale Regionale (PEAR), adottato con Delibera di G.R. n.827 del 08-06-07, che contiene indirizzi e obiettivi strategici in campo energetico in un orizzonte temporale di dieci anni.

Il PEAR concorre pertanto a costituire il quadro di riferimento per i soggetti pubblici e privati che, in tale campo, hanno assunto ed assumono iniziative nel territorio della Regione Puglia.

Con Deliberazione della Giunta Regionale 28 marzo 2012, n. 602 sono state individuate le modalità operate per l'aggiornamento del Piano Energetico Ambientale Regionale affidando le attività ad una struttura tecnica costituita dai servizi Ecologia, Assetto del Territorio, Energia, Reti ed Infrastrutture materiali per lo sviluppo e Agricoltura.

Con medesima DGR la Giunta Regionale, in qualità di autorità procedente, ha demandato all'Assessorato alla Qualità dell'Ambiente, Servizio Ecologia – Autorità Ambientale, il coordinamento dei lavori per la redazione del documento di aggiornamento del PEAR e del Rapporto Ambientale finalizzato alla Valutazione Ambientale Strategica.

La revisione del PEAR è stata disposta anche dalla Legge Regionale n. 25 del 24 settembre 2012 che ha disciplinato agli artt. 2 e 3 le modalità per l'adeguamento e l'aggiornamento del Piano e ne ha previsto l'adozione da parte della Giunta Regionale e la successiva approvazione da parte del Consiglio Regionale.

La DGR n. 1181 del 27.05.2015 ha, in ultimo, disposto l'adozione del documento di aggiornamento del Piano nonché avviato le consultazioni della procedura di Valutazione Ambientale Strategica (VAS), ai sensi dell'art. 14 del D.Lgs. 152/2006 e ss.mm.ii.

La programmazione regionale in campo energetico costituisce un elemento strategico per il corretto sviluppo del territorio regionale e richiede un'attenta analisi per la valutazione degli impatti di carattere generale determinabili a seconda dei vari scenari programmatici. La presenza di un importante polo energetico basato sui combustibili tradizionali del carbone e del gasolio, lo sviluppo di iniziative finalizzate alla realizzazione di impianti turbogas, le potenzialità di sviluppo delle fonti energetiche alternative (biomasse) e rinnovabili (eolico e solare termico e fotovoltaico), le opportunità offerte dalla cogenerazione a servizio dei distretti industriali e lo sviluppo della ricerca in materia di nuove fonti

energetiche (idrogeno), fanno sì che l'attenta analisi ambientale dei diversi scenari che si possono configurare attorno al tema energetico in Puglia, non risulta ulteriormente rinviabile.

Per far fronte alla richiesta sempre crescente di energia nel rispetto dell'ambiente e nell'ottica di uno sviluppo energetico che sia coscientemente sostenibile non si può evitare di far ricorso all'energia solare. Il primo aspetto da considerare è quello della disponibilità di energia. È noto che l'entità dell'energia solare che ogni giorno arriva sulla Terra è enorme (si può fare riferimento ad una potenza di $1,75 \times 10^{17}$ W) ma, quello che interessa è l'energia o la potenza specifica cioè per unità di superficie captante. Ovviamente la situazione cambia notevolmente quando la radiazione solare arriva al livello del suolo a causa dell'assorbimento atmosferico, in funzione del tipo di atmosfera attraversata e del cammino percorso a seconda della posizione del sole ma resta il fatto che senza un sistema di captazione di tale energia (quali i pannelli fotovoltaici), essa andrebbe persa.

2.3. Stima della produzione annua dell'impianto

La valutazione relativa alla produzione di energia elettrica dell'impianto agrivoltaico è effettuata sulla base dei dati climatici della zona, della configurazione di impianto descritta nella relazione specialistica e delle caratteristiche tecniche dei vari componenti. Nella seguente sono riportati i dati di produzione stimati su base annua dell'impianto a realizzarsi:

Non sono stati considerati:

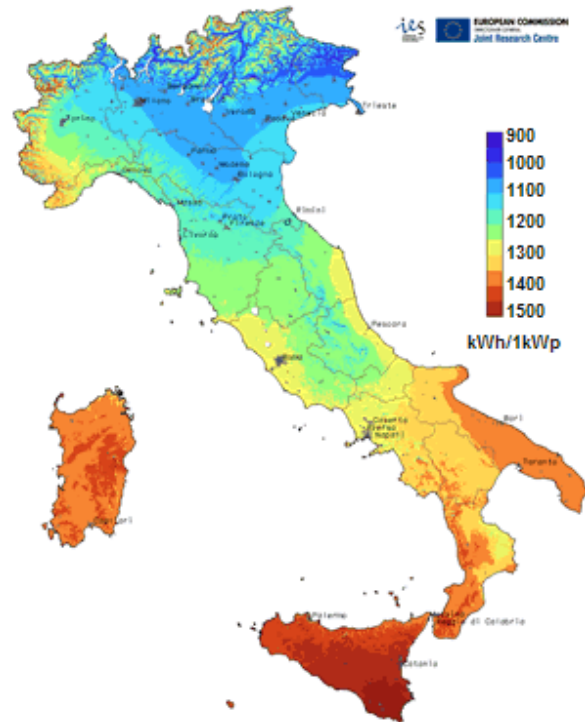
- interruzioni di servizio,
- perdite di efficienza dovute all'invecchiamento,
- perdite di trasformazione MT/AT.

Produzione [kWh/anno]

Produzione media 1 kWp 1.804,00

Totale impianto da 60,177 MWp 107.958.000,00

L'installazione dell'impianto agrivoltaico permette di ridurre le emissioni di anidride carbonica per la produzione di elettricità; considerando un valore caratteristico della produzione termoelettrica italiana (fonte ISPRA) pari a circa 466 grammi di CO₂ emessa per ogni kWh prodotto (tecnologia anno 2016), si può stimare il quantitativo di emissioni evitate:



➤ **Emissioni di CO₂ evitate in un anno: 50.308,00 tonn**

2.4. Vantaggi ambientali

Gli impianti agrovoltaici riducono la domanda di energia da altre fonti tradizionali contribuendo alla riduzione dell'inquinamento atmosferico (emissioni di anidride carbonica generate altrimenti dalle centrali termoelettriche). L'emissione di anidride carbonica "evitata" ogni anno è facilmente calcolabile. È sufficiente moltiplicare il valore di energia elettrica prodotta dall'impianto fotovoltaico per il fattore del mix elettrico italiano (0,466 Kg CO₂/kWhel).

Es. 1000 kWhel/kWp x 0,466 Kg = 466 Kg CO₂

Moltiplicando poi l'anidride carbonica "evitata" ogni anno per l'intera vita dell'impianto fotovoltaico, ovvero per 30 anni, si ottiene il vantaggio sociale complessivo.

Se la produzione di energia da fonte fotovoltaica presenta un impatto sull'ambiente molto basso e che è limitato agli aspetti di occupazione del territorio o di impatto visivo, la fase di produzione dei pannelli fotovoltaici comporta un certo consumo energetico e l'uso di prodotti chimici. Va considerato però che la maggior parte delle aziende produttrici di componenti fotovoltaici è certificata ISO14000, quindi impegnata a recuperare e riciclare tutti i propri effluenti e residui industriali sotto un attento controllo. Nella fase di dismissione dell'impianto, i materiali di base quali l'alluminio, il silicio o il vetro, possono essere riciclati e riutilizzati sotto altre fonti.

Per quanto riguarda il consumo energetico necessario alla produzione di pannelli, quello che viene chiamato energy pay-back time, ovvero il tempo richiesto dall'impianto per produrre altrettanta energia di quanta ne sia necessaria durante le fasi della loro produzione industriale, è sceso drasticamente negli ultimi anni ed è pari attualmente a circa 3 anni. Questo significa che, considerando una vita utile dei pannelli fotovoltaici di circa 30 anni, per i rimanenti 27 anni l'impianto produrrà energia pulita.

2.5. Vantaggi socio-economici

I vantaggi dell'agrovoltaico sono evidenti: i moderni impianti offrono grosse possibilità tecnologiche ed industriali per l'Italia. I vantaggi principali di questa tecnologia sono:

- L'agrovoltaico è un affare sicuro e senza rischi. Gli investimenti e le rese sono chiari e calcolabili a lungo termine;
- la facilità di installazione dei sistemi agrovoltaici e l'interdisciplinarietà delle competenze necessarie alla messa in opera di un impianto rendono questo campo di applicazione un mercato con interessanti prospettive di sviluppo. Il risultato è quello di ottenere il consolidamento del settore e la creazione di nuovi posti di lavoro;
- la tecnologia solare è molto richiesta e beneficia di un vasto consenso sociale. Nessun'altra tecnologia dispone al momento di una tale popolarità;
- la tecnologia solare ha strutture con dimensioni ridotte che necessitano di fondazioni non molto profonde e pertanto tali impianti presentano elevata facilità di dismissione.

Tra i vantaggi legati allo sviluppo del agrivoltaico troviamo senza dubbio grandi ricadute positive in ambito occupazionale attraverso la definizione di una strategia trasversale per innovare il settore industriale e quello edilizio nonché il tessuto delle piccole e medie imprese italiane. Guardando oltre i nostri confini è possibile trovare 240mila occupati in Germania nelle fonti rinnovabili; la prospettiva italiana è che ci siano almeno 65mila occupati nell'eolico (secondo le stime dell'Anev al 2020) e magari altrettanti nel solare termico, nel fotovoltaico, nelle biomasse.

A questi vantaggi, mediante la realizzazione di un impianto **agrivoltaico** si aggiungono anche numerosi vantaggi sia per gli operatori agricoli sia per quelli energetici.

➤ **Per gli operatori agricoli:**

- il reperimento delle risorse finanziarie necessarie al rinnovo ed eventuali ampliamenti delle proprie attività;
- la possibilità di moltiplicare per un fattore 6/9 il reddito agricolo;
- la possibilità di disporre di un partner solido e di lungo periodo per mettersi al riparo da brusche mutazioni climatiche;
- la possibilità di sviluppare nuove competenze professionali e nuovi servizi al partner energetico (magazzini ricambi locali, taglio erba, lavaggio moduli, presenza sul posto e guardiana, ecc.).

➤ **Per gli operatori energetici:**

- la possibilità di realizzare importanti investimenti nel settore di interesse anche su campi agricoli;
- l'acquisizione, attraverso una nuova tipologia di accordi con l'impresa agricola partner, di diritti di superficie a costi contenuti e concordati;
- la realizzazione di effetti di mitigazione dell'impatto sul territorio attraverso sistemi agricoli produttivi e non solo di "mitigazione paesaggistica";
- la riduzione dei costi di manutenzione attraverso l'affidamento di una parte delle attività necessarie;
- la possibilità di un rapporto con le autorità locali che tenga conto delle necessità del territorio anche attraverso la qualificazione professionale delle nuove figure necessarie l'offerta di posti di lavoro non "effimera" e di lunga durata.

2.6. Quadro normativo nazionale

- **Legge 29 luglio 2021, n. 108** – “Conversione in legge, con modificazioni, del decreto-legge 31 maggio 2021, n. 77, recante governance del Piano nazionale di ripresa e resilienza e prime misure di rafforzamento delle strutture amministrative e di accelerazione e snellimento delle procedure.”
- **Decreto legislativo 152/06, art. 27**, Provvedimento Unico in materia Ambientale e s.m.i.
- **Decreto legislativo 18 aprile 2016, n. 50** Codice dei contratti pubblici - (G.U. n. 91 del 19 aprile 2016);
- **D.P.R. 5 ottobre 2010, n. 207** - Regolamento di esecuzione ed attuazione del decreto legislativo 12 aprile 2006, n. 163, recante «Codice dei contratti pubblici relativi a lavori, servizi e forniture in attuazione delle direttive 2004/17/CE e 2004/18/CE» - (G.U. n. 288 del 10 dicembre 2010);
- **Ministero dello sviluppo economico - D.M. 10-9-2010** - Linee guida per l'autorizzazione degli impianti alimentati da fonti rinnovabili. Pubblicato nella Gazz. Uff. 18 settembre 2010, n. 219.
- **Decreto legislativo 29 dicembre 2003, n. 387** – “Attuazione della direttiva 2001/77/Ce relativa alla promozione dell'energia elettrica prodotta da fonti energetiche nel mercato dell'elettricità”.

2.7. Normativa regionale di riferimento

- **LEGGE REGIONALE 23 LUGLIO 2019, N. 34**: Norme in materia di promozione dell'utilizzo di idrogeno e disposizioni concernenti il rinnovo degli impianti esistenti di produzione di energia elettrica da fonte eolica e per conversione fotovoltaica della fonte solare e disposizioni urgenti in materia di edilizia.
- **13/08/2018** - Pubblicata sul BUR della Regione Puglia la **Legge regionale n. 44 del 13 agosto 2018**: "Assestamento e variazione al bilancio di previsione per l'esercizio finanziario 2018 e pluriennale 2018-2020", con la quale, grazie agli artt. 18 e 19, vengono effettuate ulteriori modifiche ed integrazioni alla Legge regionale n. 25 del 2012 per quanto riguarda gli iter autorizzativi degli impianti di produzione di energia elettrica alimentati da fonti rinnovabili.
- **19/07/2018** - Pubblicata sul BUR della Regione Puglia la **Legge regionale n. 38 del 16 luglio 2018**: "Modifiche e integrazioni alla legge regionale 24 settembre 2012, n. 25 (Regolazione dell'uso dell'energia da fonti rinnovabili)". La legge effettua modifiche e integrazioni alla L.R. 25/2012, per quanto riguarda la conferenza di servizi e per i procedimenti autorizzativi degli impianti alimentati da fonti rinnovabili e cogenerativi. Come previsto dal Dlgs 222/2016 viene eliminata la procedura abilitativa semplificata (PAS) e sostituita dalla Segnalazione Certificata di Inizio Attività (SCIA), per gli impianti a fonti rinnovabili aventi potenza inferiore alle soglie oltre le

quali è richiesto il PUA. Per gli impianti di taglia inferiore e con determinate caratteristiche, come previsto dalle Linee guida nazionali (Decreto 10/09/2010), continua ad applicarsi la semplice comunicazione al Comune. La legge, inoltre, disciplina nel dettaglio il procedimento Autorizzativo Unico anche per la costruzione e l'esercizio di impianti di cogenerazione di potenza termica inferiore ai 300 MW.

- **08/08/2017** - Pubblicata sul BUR della Regione Puglia la **Legge regionale n. 34 del 7 agosto 2017**: "Modifiche all'articolo 5 della legge regionale 24 settembre 2012, n. 25 (Regolazione dell'uso dell'energia da fonti rinnovabili)".
- **10/11/2016** - Pubblicata sul BUR della Regione Puglia la **Determinazione del Dirigente Sezione Infrastrutture Energetiche e Digitali 24 ottobre 2016, n. 49**: Autorizzazione Unica ai sensi del D.lgs. n. 387/2003 relativa alla costruzione ed all'esercizio di impianti per la produzione di energia elettrica da fonti energetiche rinnovabili. Applicazione D.M. del 23.06.2016. Tale norma dispone che le Autorizzazioni Uniche debbano prevedere una durata pari a 20 anni a partire dalla data di entrata in esercizio commerciale dell'impianto, come previsto dal D.M. del 23.06.2016.
- **15/04/2014** - Pubblicata sul BUR della Regione Puglia la **Delibera della Giunta Regionale n. 581 del 02/04/2014**: "Analisi di scenario della produzione di energia da Fonti Energetiche Rinnovabili sul territorio regionale. Criticità di sistema e iniziative conseguenti";
- **30/11/2012** - Pubblicato sul BUR della Regione Puglia il **Regolamento Regionale 30 novembre 2012, n. 29**: "Modifiche urgenti, ai sensi dell'art. 44 comma 3 dello Statuto della Regione Puglia (L.R. 12 maggio 2004, n. 7), del Regolamento Regionale 30 dicembre 2010, n. 24 "Regolamento attuativo del Decreto del Ministero dello Sviluppo del 10 settembre 2010 Linee Guida per l'autorizzazione degli impianti alimentati da fonti rinnovabili, recante la individuazione di aree e siti non idonei alla installazione di specifiche tipologie di impianti alimentati da fonti rinnovabili nel territorio della Regione Puglia.";
- **25/09/2012** - Pubblicata sul BUR della Regione Puglia la **Legge Regionale n. 25 del 24 settembre 2012**: "**Regolazione dell'uso dell'energia da fonti rinnovabili**". La presente legge dà attuazione alla Direttiva Europea del 23 aprile 2009, n. 2009/28/CE. Prevede che entro sei mesi dalla data di entrata in vigore della presente legge la Regione Puglia adegua e aggiorna il Piano energetico ambientale regionale (PEAR) e apporta al regolamento regionale 30 dicembre 2010, n. 24 (Regolamento attuativo del decreto del Ministero per lo Sviluppo Economico 10 settembre 2010 "Linee Guida per l'autorizzazione degli impianti alimentati da fonti rinnovabili"), le modifiche e integrazioni eventualmente necessarie al fine di coniugare le previsioni di detto regolamento con i contenuti del PEAR. A decorrere dalla data di entrata in vigore della presente legge, vengono aumentati i limiti indicati nella tabella A allegata al d.lgs. 387/2003 per

l'applicazione della PAS. La Regione approverà entro 31/12/2012 un piano straordinario per la promozione e lo sviluppo delle energie da fonti rinnovabili, anche ai fini dell'utilizzo delle risorse finanziarie dei fondi strutturali per il periodo di programmazione 2007/2013;

- **28/03/2012 - Deliberazione della Giunta Regionale 28 marzo 2012 n. 602:** Individuazione delle modalità operate per l'aggiornamento del Piano Energetico Ambientale Regionale (PEAR) e avvio della procedura di Valutazione Ambientale Strategica (VAS);
- **30/12/2010 - DELIBERAZIONE DELLA GIUNTA REGIONALE 30 dicembre 2010, n. 3029:** Approvazione della Disciplina del procedimento unico di autorizzazione alla realizzazione ed all'esercizio di impianti di produzione di energia elettrica.
- **31/12/2010** - Pubblicato sul BUR della Regione Puglia il **Regolamento attuativo del Decreto del Ministero per lo Sviluppo Economico del 10 settembre 2010**, "Linee Guida per l'autorizzazione degli impianti alimentati da fonti rinnovabili", recante la individuazione di aree e siti non idonei alla installazione di specifiche tipologie di impianti alimentati da fonti rinnovabili nel territorio della Regione Puglia";
- **DELIBERAZIONE DELLA GIUNTA REGIONALE della Puglia 26 ottobre 2010, n. 2259:** Procedimento di autorizzazione unica alla realizzazione ed all'esercizio di impianti di produzione di energia elettrica da fonti rinnovabili. Oneri istruttori. Integrazioni alla DGR n. 35/2007;
- **DELIBERAZIONE DELLA GIUNTA REGIONALE della Puglia 23 gennaio 2007, n. 35:** Procedimento per il rilascio dell'Autorizzazione unica ai sensi del Decreto Legislativo 29 dicembre 2003, n. 387 e per l'adozione del provvedimento finale di autorizzazione relativa ad impianti alimentati da fonti rinnovabili e delle opere agli stessi connesse, nonché delle infrastrutture indispensabili alla costruzione e all'esercizio.

3. IL PROGETTO

3.1. Descrizione del sito

Il futuro impianto agrivoltaico sarà ubicato in un contesto pianeggiante nell'agro del Comune di Spinazzola (BT), in un terreno agricolo ricadente in località La Ginestra. Il sito, diviso in due lotti, è individuato all'interno del Catasto Terreni al foglio 111 p.lle 52, 115, al foglio 112 p.lle 1, 7, 8, al foglio 113 p.la 1, al foglio 115 p.lle 3, 4, 6, 10, 11, 13, 14, 15, 16, 17, 18, al foglio 116 p.la 1, al foglio 122 p.la 31.

L'area di intervento è facilmente raggiungibile dal Comune di Spinazzola, attraverso la Strada Provinciale 197 direzione sud e la Strada Statale 655 direzione sud. La superficie lorda dell'area di intervento è di ha 105.65.04. (Vedi **ALLEGATO 1, ALLEGATO 2, ALLEGATO 3: Foto 1**)

L'area oggetto di realizzazione del parco agrivoltaico si trova ad un'altitudine media di m 400 s.l.m. e le coordinate geografiche di riferimento, nel sistema WGS84 sono:

- latitudine: 40°54'41.74"N
- longitudine: 16° 6'59.60"E

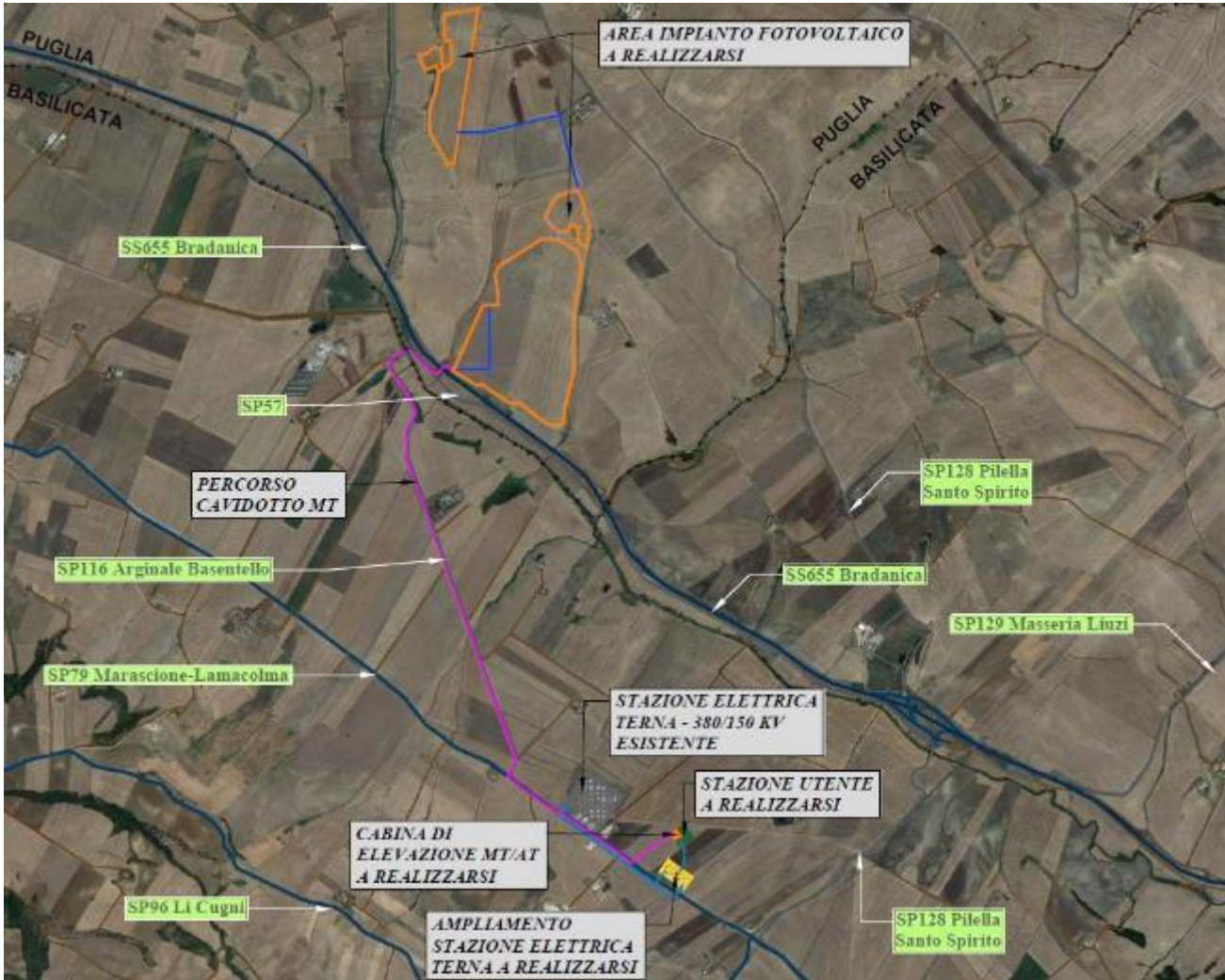
Dal punto di vista urbanistico, l'area di progetto del parco agrivoltaico ricade in zona agricola "E" così come definita dal piano regolatore vigente, caratterizzata da terreni attualmente destinati ad uso agricolo prevalentemente destinate a seminativo semplice.



3.2. Descrizione dell'accesso al sito

I tratti di viabilità considerati nel presente paragrafo sono quelli necessari al raggiungimento del sito in cui verrà realizzato l'impianto agrivoltaico "ATLANTE".

L'obiettivo è quello di illustrare il percorso stradale necessario per raggiungere il sito oggetto della progettazione.



Il sito di progetto è raggiungibile percorrendo strade nazionali, regionali, provinciali e comunali ed ha accesso diretto attraverso la Strada Provinciale n°57 collegata alla SS655 Bradanica e al comune di Spinazzola (BT)

3.3. Analisi dei vincoli

Per la scelta del sito da destinare alla realizzazione dell'impianto si è effettuata preliminarmente un'analisi vincolistica utilizzando come supporto le cartografie disponibili per tutti i livelli di pianificazione, comunitaria, nazionale, regionale, provinciale e locale. I Piani e le Perimetrazioni che sono stati esaminati sono i seguenti:

- Strumenti di pianificazione Comunitaria (Direttive C.E);
- Strumenti di pianificazione Nazionale (SEN, PNIEC, PUA);
- Strumenti di pianificazione Regionale (PEAR);
- PTCP Provincia di Barletta Andria Trani;
- PRG dei comuni di Spinazzola, Banzi e Genzano di Lucania;
- PPTR (Piano Paesaggistico Territoriale Regionale) Puglia;
- PPR (Piano paesaggistico regionale) Basilicata;
- Aree Non Idonee F.E.R. delle regioni Puglia e Basilicata;
- PUTT/p (Piano Urbanistico Territoriale Tematico/Paesaggio);
- Piani dei trasporti, di Tutela delle Acque dei comuni interessati;
- Parchi Nazionali e Aree Naturali Protette;
- Riserve Naturali Statali, Parchi e Riserve Naturali Regionali;
- Rete Natura 2000 costituita, ai sensi della Direttiva "Habitat", dai Siti d'Importanza Comunitaria (SIC) e dalle Zone di Protezione Speciale (ZPS) prevista dalla Direttiva "Uccelli";
- Important Bird Areas (IBA);
- Aree umide di RAMSAR;
- Ulivi monumentali ai sensi dell'art. 5 della Legge Regionale 14/2007;
- Aree a pericolosità idraulica (Autorità di Bacino);
- Aree a pericolosità da frana (Autorità di Bacino);
- Aree a rischio (Autorità di Bacino);
- Vincoli idrogeologici;
- Vincoli e segnalazioni architettonico-archeologiche (VIR);
- Piano di tutela delle Acque.

Rinviandosi, per ulteriori approfondimenti a quanto ampiamente illustrato nell'elaborato RE06 "*studio di impatto ambientale*", è sin d'ora d'obbligo precisare che dall'analisi effettuata, come riportato negli stralci cartografici dell'elaborato grafico AR04 "*carta della pianificazione e tutela*", non sono emerse incompatibilità del progetto con gli interessi alla "*tutela dell'ambiente, del paesaggio, del patrimonio storico artistico, delle tradizioni agroalimentari locali, della biodiversità e del paesaggio rurale*" che, ad una valutazione condotta in concreto, possono, essi soli, rendere inidonea un'area ad ospitarlo (Corte Costituzionale sentenza 5.6.2020, n. 106).

3.4. Scheda identificativa dell'impianto

Impianto Agrivoltaico "ATLANTE"	
Comune	SPINAZZOLA (BAT) – campo agrivoltaico e cavidotto BANZI (PZ) - cavidotto GENZANO DI LUCANIA (PZ) – cavidotto e stazioni elettriche
Identificativi Catastali	Campo pv: Spinazzola - Catasto Terreni LOTTO A: foglio 111, particelle 52-115 foglio 112, particelle 1-7-8 foglio 113, particella 1 LOTTO B: foglio 115, particelle 3-4-6-10-11-13-14-15-16-17-18 foglio 116, particella 1 foglio 122, particella 311 Stazioni elettriche: Genzano di Lucania – Catasto terreni foglio 18, particelle 84-152-153-154-155-196-197-200-201
Coordinate geografiche impianto	latitudine: 40° 54' 37.40" Nord longitudine: 16° 06' 50.18" Est
Potenza Modulo PV	Hiku 450MS Wp
n° moduli PV	2.016 (fissi) + 131.712 (tracker)
Potenza in immissione	53,00 MW c.a.
Potenza in DC	60.177 kWp
Tipologia strutture	Fissi + Tracker
Lunghezza cavidotto di connessione	Cavidotto MT di collegamento tra i lotti 2905,00 m Cavidotto MT di connessione 4650,00 m
Punto di connessione	Ampliamento SE Terna "Genzano"

3.5. Elenco delle opere a realizzarsi

Prima di analizzare nel dettaglio le singole componenti impiantistiche e edili, si riporta di seguito l'elenco dettagliato delle opere a realizzarsi, suddivise per comparto realizzativo:

1. Opere relative al campo agrivoltaico, composte da:

- Recinzioni perimetrali e cancelli di ingresso
- Viabilità interna e perimetrale
- Cavidotti BT
- Cavidotti di raccolta MT
- Strutture fotovoltaiche tracker
- Moduli fotovoltaici
- Cabine prefabbricate di campo
- Cabine prefabbricate di raccolta e locali tecnici
- Inverter e trasformatori contenuti all'interno delle cabine di campo e di raccolta
- Impianto di videosorveglianza e illuminazione
- Mitigazioni visive quali siepi e bugs hotel

2. Cavidotto di connessione MT alla stazione di elevazione

- Terne di cavi in alluminio

3. Stazione di elevazione MT/AT

- Recinzioni perimetrali stazione
- Viabilità interna e perimetrale
- Cabine prefabbricate di alloggiamento trasformatori
- Pali e tralicci per alta tensione

4. Connessione alla Stazione Elettrica Terna

- Tralicci alta tensione comprensivi di fondazione
- Cavi alta tensione 150 kV

3.6. Coltivazione Grano antico

Nel panorama produttivo nazionale di frumento la Puglia si colloca al primo posto con circa il 30% della produzione italiana; purtroppo, nei primi tre mesi del 2020 si è registrato un aumento delle importazioni di grano canadese rispetto al 2019. Con l'obiettivo di incentivare la produzione locale di cereali, la Società "Atlante srl" ha progettato l'impianto agrivoltaico omonimo prevedendo che le aree esterne alle recinzioni fossero destinate alla **Coltivazione di Grano antico**.

Al fine di evitare il fenomeno denominato "stanchezza del terreno", che prevede la coltivazione di una stessa coltura per anni consecutivi sullo stesso terreno, con la conseguenza di una riduzione della produzione, la coltivazione di grano nelle aree libere dell'impianto agrivoltaico "Atlante" verrà effettuata mediante la tecnica dell'avvicendamento. L'avvicendamento o rotazione colturale è una tecnica agronomica che prevede l'alternanza, sullo stesso appezzamento di terreno, di diverse specie agrarie (ad es. frumento, girasole, trifoglio, colza, mais, soia, ecc.) con l'obiettivo di riequilibrare le proprietà biologiche, chimiche e fisiche del suolo coltivato.

Nello specifico, si distinguono due tipologie:

- *Avvicendamento a ciclo chiuso* (meglio noto come "rotazione colturale"): la successione delle colture segue uno schema rigido predefinito, dove la coltura iniziale (cioè quella che ha aperto la rotazione) ritorna dopo un certo numero di anni (3, 5 o più) sullo stesso appezzamento.
- *Avvicendamento libero*: la successione delle colture, pur rispettando i principi di base dell'avvicendamento, non segue un piano prestabilito, ma viene decisa annualmente in funzione delle esigenze dell'azienda stessa o in base alle richieste di mercato.

All'interno di questa pratica agronomica le colture si suddividono a loro volta in tre gruppi principali:

1. *Colture da rinnovo*: richiedono cure colturali particolari (ottima preparazione del terreno ed equilibrate concimazioni organiche) che a fine ciclo incidono positivamente sulla struttura del terreno (ad es. mais, barbabietola da zucchero, patata, pomodoro, girasole, ecc.).
2. *Colture miglioratrici*: aumentano la fertilità del terreno, arricchendolo di elementi nutritivi (principalmente le leguminose, quali ad esempio l'erba medica o il trifoglio, che sono in grado di fissare l'azoto atmosferico).
3. *Colture depauperanti*: sfruttano gli elementi nutritivi presenti nel terreno e lo impoveriscono (ad es. frumento, avena, orzo, segale, riso, mais, sorgo e generalmente tutti i cereali da granella).

Un adeguato avvicendamento o rotazione colturale è estremamente importante in quanto apporta all'azienda agricola che lo applica correttamente molti vantaggi sia di natura agronomica sia di carattere economico-gestionale.

Tra i vantaggi agronomici vi è il miglioramento della struttura del suolo e della sua funzionalità, incremento dei microrganismi edafici, arricchimento in termini di elementi nutritivi, controllo delle avversità patogene e gestione delle erbe infestanti. Tra i vantaggi economici, invece, vi è la riduzione

del rischio economico sulle colture dovuto a crolli di produzione o di prezzo di un determinato prodotto e distribuzione in maniera più regolare dell'impiego delle macchine e della manodopera nel tempo.

Gli avvicendamenti/rotazioni colturali si aprono generalmente con una coltura da rinnovo che ha come scopo quello di conferire al suolo una determinata stabilità fisica, chimica e biologica.

Le due tipologie di grano antico, che verranno coltivate nelle aree esterne alle recinzioni dell'impianto agrivoltaico "Atlante", saranno le seguenti:

- Antichi cereali duri: Senatore Cappelli, Khorasan, Farro Dicoccum
- Antichi cereali teneri: Farro Spelta, Farro Monococcum.



*Il grano **Senatore Cappelli** è stato definito "razza eletta" negli anni '30 - '40, era di largo uso nelle terre di Puglia e Basilicata.*

Il suo nome deriva in onore del senatore abruzzese Raffaele Cappelli, promotore nei primi del Novecento della riforma agraria che ha portato alla distinzione tra grani duri e teneri.

È un frumento duro, aristato (cioè dotato di ariste, i filamenti che si notano nelle graminacee), ottenuto per selezione genealogica a Foggia, nel 1915 da Nazareno Strampelli. Per decenni è stata la coltivazione più diffusa, fino al diffondersi delle varietà più produttive.



Il **Khorasan** deve il suo nome alla parola egizia che indica il grano e che secondo gli egittologi significa anche "anima della terra". Antenato del grano duro il Khorasan raggiunge un'altezza due volte superiore a quella del frumento comune e inoltre, offrendo una buona resa anche senza l'impiego di fertilizzanti e pesticidi, si sta rapidamente diffondendo come coltura biologica.



Uno dei cereali più antichi coltivati dall'uomo, il **Farro** era l'alimento base della dieta degli eserciti romani in quanto era facile da coltivare e ricco di nutrienti. Antenato del grano duro, il Farro il cui nome deriva dal latino "far" (da cui anche la parola "farina"), è oggi un ingrediente da gourmet della cucina italiana, ma costituisce da sempre anche la base della cucina etiopica.

Il Farro, così come il frumento e l'orzo, iniziò a essere coltivato circa 10.000 anni fa in Medio ed Estremo Oriente, Europa, e Nord Africa. Nel corso del Medioevo, però, cominciò a essere sostituito dal frumento, dall'orzo e dagli altri cereali più facili da coltivare: all'inizio del XIX secolo il Farro cresceva solo in alcune regioni della Russia, dell'Italia, dell'Etiopia e dell'India.



Sebbene le origini di questo cereale restino avvolte nel mistero, le prime tracce della coltivazione del **Farro Spelta** in Europa e nel Medio Oriente risalgono a circa 5000 anni fa. Il Farro spelta è un cereale molto apprezzato da tedeschi, svizzeri e austriaci grazie al suo sapore naturalmente dolce, che ricorda la noce, e alla consistenza più leggera rispetto ad altri cereali integrali.

Il Farro Spelta aveva un tale importanza, nell'antichità, da essere citata nella Bibbia come uno dei sette cereali originali. I patrizi romani erano soliti distribuirne ai poveri in quello che è considerato il primo sistema assistenziale della storia. Con le grandi migrazioni in Europa, la sua coltivazione si diffuse rapidamente in nuove aree.



Il **Farro Monococcum** (o Farro Piccolo, o Enkir), o più comunemente chiamato Monococco, è una specie diploide, cioè a sole 2 ariste, anziché 5 o più come i frumenti moderni. Il Farro Monococcum rappresenta un vero e proprio "multivitaminico", in quanto contiene da 5 a 8 volte in più antiossidanti come i Carotenoidi ed un contenuto proteico maggiore e di qualità.

Si presenta di colore giallo intenso con un sapore di essenze aromatiche inconfondibili. Si stima da alcuni test effettuati, ma ancora non riconosciuti, che il cereale più antico della terra possa essere assunto da chi ha patologie come la celiachia. 20000 anni di storia per il Farro Monococcum, un tempo coltivato in Turchia e in Iran.

3.7. Pascolo di ovini

Il comparto zootecnico occupa un posto di fondamentale importanza nell'economia dell'Alta Murgia, sia sotto l'aspetto prettamente economico e di mercato sia sotto l'aspetto produttivo.

La zootecnica è alla base dell'industria primaria finalizzata alla produzione di alimenti di origine animale per l'uomo e, nell'areale di riferimento, risulta come un'attività che da secoli viene praticata e che ha permesso di plasmare il territorio, la società e la cultura locale.

Nel mondo, l'agricoltura biologica ha raggiunto numeri elevati: la superficie interessata è pari a 37,2 milioni di ettari, di cui l'81 % è in Oceania, Europa ed America Latina. L'Italia è fra i primi dieci paesi del mondo per ettari coltivati con il metodo dell'agricoltura biologica, per numero di aziende agricole biologiche e per la più alta percentuale di superficie agricola biologica rispetto alla SAU totale, in Europa, ha il maggior numero di operatori certificati bio. È evidente che, per ottenere il massimo offerto, la stessa azienda agricola biologica deve coltivare la terra ed allevare bestiame biologico.

Le pratiche agricole benefiche sono tre:

1. diversificare le colture,
2. mantenere il prato permanente esistente,
3. avere un'area di interesse ecologico sulla superficie agricola.

La convenienza di un'azienda agricola biologica sta nell'insieme di numerosi fattori come quelli che fin qui, in breve e sinteticamente, sono stati esposti; ogni azienda agricola potrà così ben ponderare le proprie convenienze solo se prenderà in considerazione tutto l'insieme dei fattori economici, ambientali e sociali che potranno generarsi a seguito dell'applicazione del metodo dell'agricoltura biologica. L'impianto agrivoltaico "Atlante" è progettato prevedendo che l'area interna alla recinzione sia destinata al **Pascolo degli ovini**.



La gestione del pascolo si attua attraverso la scelta della tecnica di pascolamento e quella del carico, espresso nel seguito come intensità di pascolamento o pressione di pascolamento. Le principali tecniche di pascolamento sono il pascolamento continuo ed il pascolamento a rotazione.

Nel nostro caso il gregge portato al pascolo avrà la possibilità di pascolare nelle aree interne ai due lotti dell'impianto agrivoltaico, dove potrà sfruttare le zone ombreggiate offerte dalle strutture fotovoltaiche. Infatti, recenti studi stanno dimostrando che questa sorta di simbiosi artificiale offra importanti vantaggi microclimatici. Durante l'estate l'ambiente sotto i moduli risulta molto più fresco mentre in inverno il

bestiame potrà godere di qualche grado in più. Ciò non solo riduce i tassi di evaporazione delle acque di irrigazione, ma determina anche un minore stress per le piante che si traduce in una maggiore capacità fotosintetica e una crescita più efficiente. A sua volta, la traspirazione dal “sottobosco vegetativo”, riduce lo stress termico sui pannelli e ne aumenta le prestazioni.

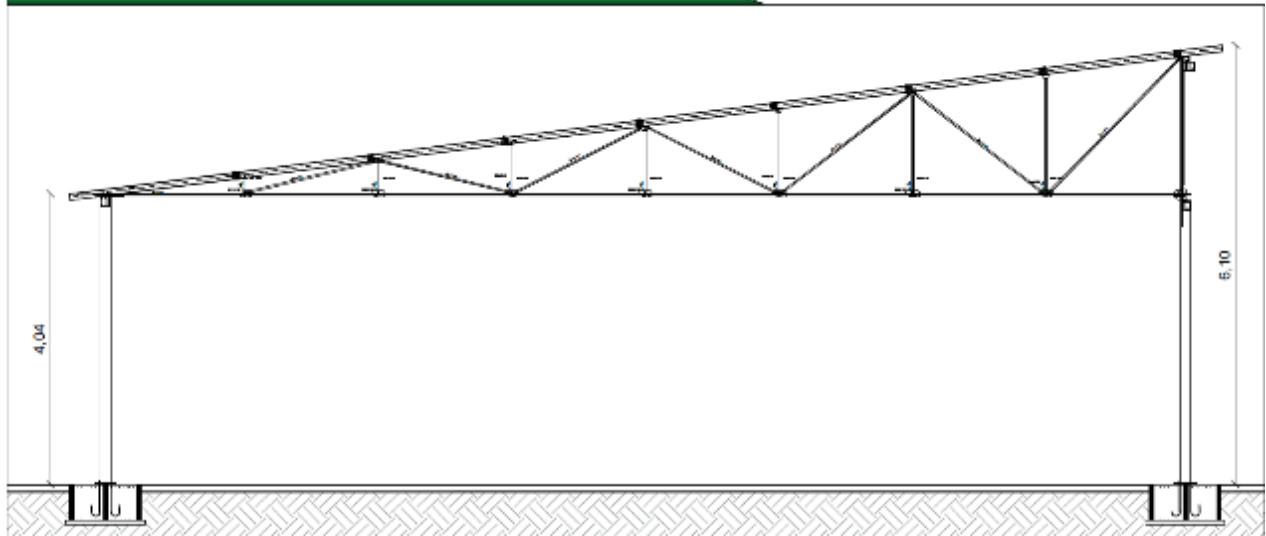
Inoltre, in presenza di condizioni meteorologiche estreme quali freddo, umidità o caldo gli animali necessitano di un’adeguata protezione. Per ripararsi dal freddo e dall’umidità devono avere a disposizione un rifugio provvisto di un settore di riposo asciutto e riparato dal vento; il rifugio deve poter ospitare tutti gli animali. Per tale ragione, tra i due lotti dell’impianto agrivoltaico “Atlante” verrà realizzata un’area coperta per il ricovero degli ovini, di circa 400 mq, che consentirà di ospitare circa 250 ovini. In caso di condizioni meteorologiche estreme, quindi, il bestiame non dovrà percorrere grandi distanze per raggiungere un luogo sicuro e riparato.

Dal punto di vista prettamente agronomico la scelta del prato-pascolo, oltre a consentire una completa bonifica del terreno da eventuali pesticidi e fitofarmaci utilizzati in passato, ne migliorerà le caratteristiche pedologiche, grazie ad un’accurata selezione delle sementi impiegate, tra le quali la presenza di leguminose, fissatrici di azoto, in grado di svolgere un’importante funzione fertilizzante del suolo. Si provvederà quindi alla messa a dimora di **essenze erbacee destinate al pascolo degli ovini**, al miglioramento dei pascoli usando essenze adatte alla tipologia di pascolo presente in questa determinata zona, come specie e varietà locali di essenze foraggere.

Si riporta di seguito la planimetria generale dell’area destinata al ricovero degli ovini:



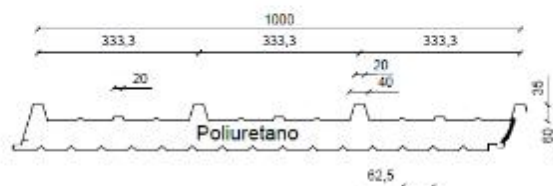
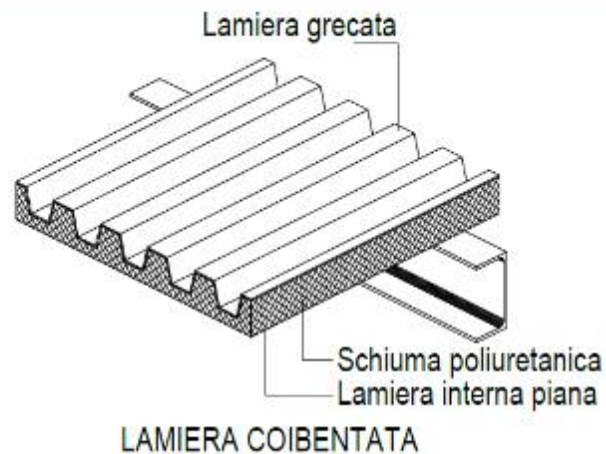
Sezione trasversale - Scala 1:50



Il ricovero sarà composto da pilastri ancorati con tirafondi in fondazione quest'ultima composta da plinti prefabbricati tipo "monachino", collegati con apposita trave.

La copertura sarà composta da travature reticolari per permettere l'eliminazione la fila di pilastri centrali e permettere ai mezzi agricoli di manovrare in sicurezza nel ricovero per le operazioni di spandimento e pulizia.

Particolare copertura coibentata - Scala 1:50



Per mitigare gli effetti dell'irraggiamento diretto sul gregge e permettere un ottimo ricovero in caso di clima avverso, la copertura sarà realizzata in lamiera coibentata, come da schema allegato. In questo modo sarà garantita la massima durabilità dell'opera e un buon comfort climatico al gregge, soprattutto nel periodo estivo.

Detto allevamento sarà migliorato e ammodernato per permettere lo sviluppo di una zootecnia biologica. Il pascolo può contribuire ad aumentare la capacità d'uso del suolo all'interno dell'area recintata dei due lotti che costituiscono l'impianto agrivoltaico "Atlante".

Nel prato-pascolo è possibile prevedere la coltivazione di più essenze a rotazione, quali: **la veccia, l'avena, il trifoglio e loiutto**.



La **Veccia** (*Vicia sativa*) è una delle più importanti foraggere europee, al pari di trifoglio ed erba medica: come le sue parenti Leguminose, non serve soltanto come alimento al bestiame, ma svolge anche l'importante funzione di nitrificare il suolo, restituendogli l'azoto che le colture cerealicole hanno consumato in precedenza. La veccia è un'erba annuale di circa mezzo metro, dai fusti prostrato-ascendenti. Le foglie sono composte da 10-14 foglioline strettamente ellittiche e mucronate (ossia dotate

di un piccolo apice filiforme, detto mucrone); le foglioline terminali sono trasformate in cirro ramoso. I fiori, isolati o a coppie, subsessili, sono posti all'ascella delle foglie superiori; hanno calice irregolare e corolla rosa e viola. I frutti sono legumi neri o bruni, compressi ai lati, più o meno pubescenti, contenenti 6-12 semi, compressi sui lati.



L'**avena** discende da un'avena selvatica che si è diffusa come erba infestante di grano e orzo dalla Mezzaluna fertile all'Europa. Fu addomesticata circa 3.000 - 4.500 anni fa, e nelle condizioni più umide e fredde dell'Europa, favorevoli all'avena, presto divenne un cereale importante a sé stante ai margini più freddi dell'Europa. L'avena contiene un'elevata percentuale di carboidrati, proteine ed un buon contenuto di vitamina B, vitamina A e fosforo. Inoltre, le glumette contengono una sostanza, l'avenina,

che stimola il sistema neuromuscolare.

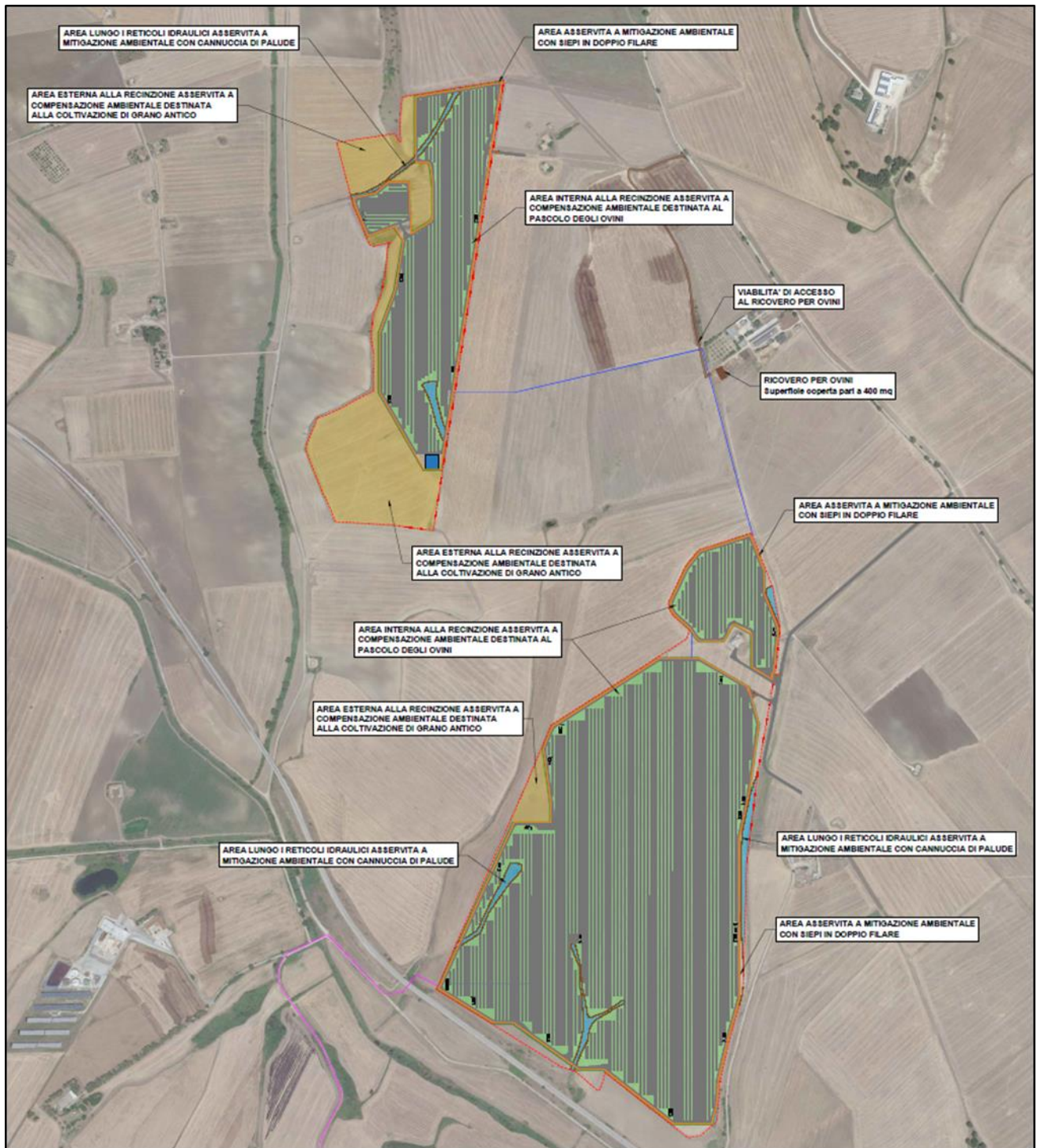


Il **trifoglio** (*Trifolium*) è un genere di piante erbacee appartenente alla famiglia delle Fabaceae (o Leguminose) che comprende circa 250 specie. È diffuso nelle regioni temperate dell'emisfero boreale e in quelle montuose dei tropici, e deve il suo nome alla caratteristica forma della foglia, divisa in 3 o più foglioline. La pianta è per lo più annuale o biennale e in qualche caso perenne, mentre la sua altezza raggiunge normalmente i 30 cm. Come molte altre leguminose, il trifoglio ospita fra le sue radici dei

batteri simbiotici capaci di fissare l'azoto atmosferico, per questo motivo è molto utilizzato sia per il prato sia per il pascolo in quanto contribuisce a migliorare la fertilità del suolo. Molte specie di trifoglio sono notevolmente ricche di proteine, pertanto si rivelano importantissime per il bestiame. Il trifoglio, una volta piantato, cresce rapidamente (2-15 giorni). Dopo circa 48 ore la pianta comincia a germogliare, presentando due piccoli lobi, ai quali se ne aggiunge un terzo in circa 5-6 giorni.



L'**loietto perenne** (*Lolium perenne*) è una pianta monocotiledone della famiglia delle Poacee. La specie presenta una elevata velocità di insediamento e la semina può avvenire in primavera, se consociata a leguminose o a fine estate (non oltre metà settembre) se in purezza.



Mitigazione e compensazione ambientale (rif. RE06-TAV13)

3.8. Mitigazione visiva con specie autoctone

Al fine di attenuare, se non del tutto eliminare, l'impatto visivo prodotto dall'impianto agrivoltaico "Atlante" la Società proponente, ferma restando la propria disponibilità ad un confronto collaborativo finalizzato alla individuazione di ogni e più opportuno accorgimento a ciò necessario e/o opportuno, ha previsto interventi di mitigazione visiva con siepe mista autoctona lungo il perimetro dell'area recintata d'impianto e cannuccia di palude (*Phragmites australis*) a ridosso dei reticoli idrografici, come individuati nell'elaborato "RE06-TAV.13".

3.8.1. Siepe perimetrale

Sulle fasce perimetrali è stata prevista la piantumazione di una siepe in doppio filare, costituita da essenze arboree caratteristiche dell'area mediterranea con fogliame fitto, che avrà altezza pari a circa 2 metri, altezza sufficiente a schermare l'impianto da eventuali punti di fruizione visiva statica o dinamica. Le essenze arboree considerate per la costituzione della siepe perimetrale sono:

- **CRATAEGUS MONOGYNA - BIANCOSPINO**

Il *Crataegus monogyna* (biancospino) appartiene alla famiglia delle Rosacee; fa parte della flora spontanea delle Murge e della gariga mediterranea. Il *Crataegus monogyna* può alzarsi molto oltre due metri di altezza (sino a sei), è dotato di numerose spine sui rami giovani, la corteccia compatta varia dal grigio al rosso, le foglie, alterne e picciolate, con 3 - 5 lobi è simile a quella della roverella, romboidale piuttosto incisa e dentellata in punta; fiorisce a primavera in corimbi di numerosi fiorellini (fino a 25), di color bianco tendente al rosa; i frutti sono ovali, col diametro minore di circa un centimetro, rosso-arancio nella maturazione autunnale, con uno o due noccioli.

I frutti, farinosi, sono un ottimo alimento per la fauna (i passerini ne sono ghiotti). In alcuni paesi i frutti essiccati vengono macinati onde ottenerne farina per panificazione; fermentati si ricava una specie di vino e di acquavite.

La tipologia della specie vegetale è indicata nelle immagini seguenti:



Crataegus monogyna (Biancospino)

- **QUERCUS ILEX - LECCIO**

Albero alto sino a 15-20 metri o anche arbusto cespuglioso di pochi metri d'altezza. A chioma densa e tondeggiante e tronco ricoperto da una corteccia grigia minutamente screpolato. Le foglie sono ovato-oblunghe presentano la pagina superiore liscia mentre quella inferiore è densamente ricoperta da peluria. Esse cadono dai rami anche dopo 3-4 anni. I frutti sono ghiande ovoidali per un terzo o per metà protette da una cupola foggiate a "ciotola". Pianta tipicamente mediterranea, frugale pertanto diffusa sull'altopiano murgico in boschi puri o spesso associati a Roverelle, Ornielli. La tipologia della specie vegetale è indicata nelle immagini seguenti:



Quercus ilex (Leccio)

3.8.2. Cannuccia di Palude

A ridosso dei reticoli idrografici che lambiscono l'impianto verrà piantumata la **Cannuccia di Palude** (**Phragmites australis**) pianta particolarmente idrofila e fitodepurante.



3.9. Descrizione funzionale degli elementi costruttivi

Al fine di massimizzare la produzione di energia annuale, compatibilmente con le aree a disposizione, si è adottato come criterio di scelta prioritario quello di suddividere l'impianto in 19 sottocampi, di cui 18 con potenze da 3,125 MW per la sezione tracker e 1 da 1,125 MW per la sezione fissa e di trasformare l'energia elettrica da bassa tensione a media tensione in ogni singolo trasformatore previsto per ogni sottocampo.

La conversione da corrente continua in corrente alternata è effettuata, mediante l'inverter trifase collegato direttamente al trasformatore per ciascun sottocampo.

È inoltre prevista un'area eventualmente a dedicarsi all'immagazzinamento dell'energia elettrica, cosiddetto storage. Ai fini dell'eventuale sfruttamento dell'area a tale finalità si è deciso di inserire in cabina MT una sezione del quadro per il collegamento delle apparecchiature di storage alla restante parte dell'impianto.

È stata prevista un'unica cabina di raccolta a sua volta collegata alla stazione di consegna dove avviene la trasformazione in AT per poi annettersi alla rete del distributore.

Sempre al fine di ottimizzare la produzione annuale, si è scelto di utilizzare un sistema orientamento variabile (**Tracker**), che consente all'impianto di seguire il sole durante il periodo di rotazione della terra, da est a ovest, ovvero un sistema ad inseguimento sull'asse fisso nord-sud, orizzontale rispetto al terreno, con i moduli che cambieranno orientamento durante il giorno passando da Est a Ovest con un tilt pari a +/- 60° sull'orizzontale.

Questo tipo di tecnologia è detta ad "Asse Polare", ovvero gli inseguitori ad asse polare si muovono su un unico asse. Tale asse è simile a quello attorno al quale il sole disegna la propria traiettoria nel cielo. L'asse è simile ma non uguale a causa delle variazioni dell'altezza della traiettoria del sole rispetto al suolo nelle varie stagioni.

Questo sistema di rotazione del pannello attorno ad un solo asse riesce quindi a tenere il pannello circa perpendicolare al sole durante tutto l'arco della giornata (sempre trascurando le oscillazioni estate-inverno della traiettoria del sole) **e dà la massima efficienza che si possa ottenere con un solo asse di rotazione.**

Il generatore agrivoltaico sarà costituito da un totale di 4776 stringhe da 28 moduli, per un totale di 133728 moduli fotovoltaici, pari ad una potenza di 450 Wp cadauno per una potenza totale complessiva installata di 60,177 MWp. In particolare, la centrale fotovoltaica avrà una sezione fissa di 72 stringhe e una sezione tracker composta da 4704 stringhe.

Da un punto di vista elettrico il sistema agrivoltaico è stato suddiviso in 19 sottocampi indipendenti. Sono state previste due cabine di raccolta, una a cui faranno capo i 4 sottocampi del lotto A, l'altra a cui sarà collegata sia la prima cabina, sia i restanti sottocampi e che risulta connessa alla stazione di

consegna dove avviene la trasformazione dell'energia in AT per poi fornire il collegamento alla rete del TSO.

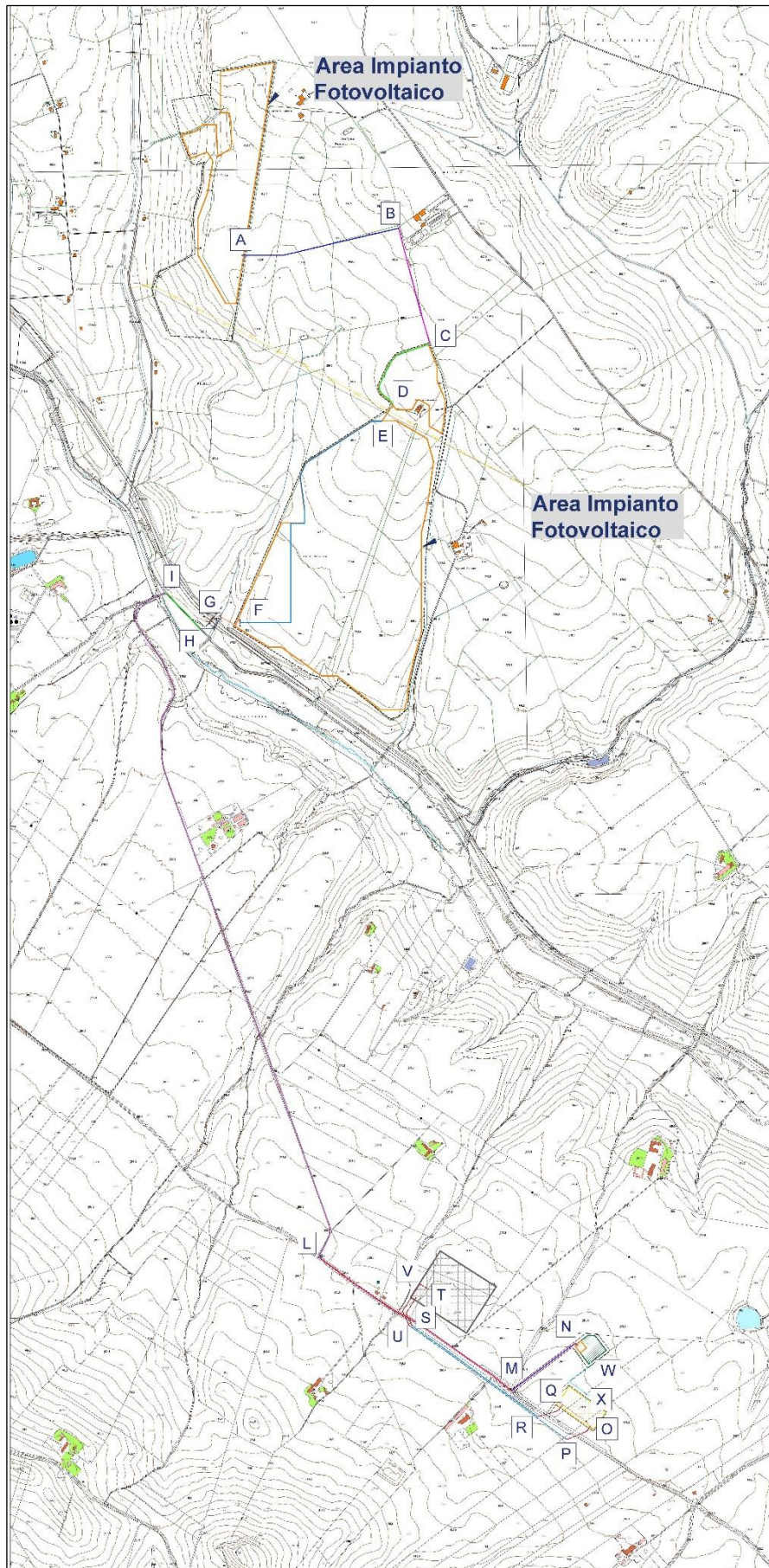
I sottocampi sono costituiti ciascuno da: 8 quadri parallelo (QP), nel caso dell'inverter da 1,250 MW, o 21 QP nel caso degli inverter da 3,125 MW. Questi saranno composti da stringhe fotovoltaiche collegate in parallelo all'interno del quadro stesso e dotate di sezionatori, in modo da essere singolarmente sezionabili, di un fusibile e di uno scaricatore di sovratensione.

Le uscite delle stringhe, collegate in parallelo nei quadri, vengono portate all'ingresso dell'inverter. I campi presentano inverter da 1.250 kVA e 3.125 kVA con uscita, rispettivamente a 550V o 600V, che risulta collegata, mediante tutte le necessarie protezioni previste dalla normativa, al rispettivo trasformatore MT/bt alloggiato in adiacenza, su un'unica piazzola, all'inverter con uscita a 30 kV. La tensione in continua verrà così convertita in alternata trifase ed elevata.












La rete MT prevede 1 feeder e 4 anelli, il primo feeder collegherà la sezione fissa alla cabina del lotto A, gli altri anelli collegheranno tra loro e alle cabine di raccolta i rimanenti sottocampi. Tutti i sottocampi presentano cabine MT/BT collegate in entra-esci. Ciascun anello fa capo a due moduli del quadro MT nella cabina di raccolta, il feeder invece farà capo ad un solo modulo del quadro MT. Tutta la distribuzione, BT e MT, avviene tramite cavidotto interrato all'interno dell'impianto. Dalla cabina di raccolta parte una linea in MT a 30kV che arriva alla stazione di trasformazione MT/AT nei pressi della Stazione elettrica di Terna a 150kV.

3.10. Connessione alla rete elettrica







A circa 4.65 km (percorso cavidotto) in direzione sud dal sito oggetto d'intervento verrà ubicato il **futuro ampliamento della Stazione Elettrica di TERNA SpA in agro del Comune di Genzano di Lucania**. Dalla Cabina di Consegna ubicata all'interno dell'impianto partirà una linea in MT che si conetterà alla Cabina di Elevazione MT/AT vicina alla SE, posta nella Stazione di Utenza, per poi trasferire l'energia allo stallo riservatoci nell'ampliamento della SE "Genzano" in località "Masseria De Marinis" lungo la Strada Provinciale n.79 "Marascione-Lamacola".



Il percorso cavidotto prevede l'interramento di tre terne di cavi MT lungo i seguenti tratti:

ANALISI DEL PERCORSO CAVIDOTTO MT DI COLLEGAMENTO TRA I LOTTI				
Tratto		Tipologia	Denominazione	L (m)
	A-B	Percorso entro terreno agricolo di proprietà privata	-	650
	B-C	Percorso lungo strada sterrata	Strada Vicinale dei Mulini	490
	C-D	Percorso entro terreno agricolo in disponibilità del produttore	-	375
	D-E	Percorso entro terreno agricolo in disponibilità del produttore	-	75
	E-F	Percorso entro terreno agricolo in disponibilità del produttore	-	1315
Totale percorso cavidotto MT di collegametro tra i lotti				2905
ANALISI DEL PERCORSO CAVIDOTTO MT				
	F-G	Percorso entro terreno agricolo di proprietà privata	-	90
	G-H	Attraversamento Strada Statale e reticolo idraulico	Strada Statale SS.655	105
	H-I	Percorso lungo la banchina stradale	Strada Provinciale Sp.57	210
	I-L	Percorso lungo la banchina stradale	Strada Provinciale Sp.116 Arginale-Basentello	2950
	L-M	Percorso lungo la banchina stradale	Strada Provinciale Sp.116 Marascione-Lamacolma	955
	M-N	Percorso lungo la viabilità di accesso alle stazioni elettriche	-	340
Totale percorso cavidotto MT				4650

Il percorso cavidotto AT prevede i seguenti tratti:

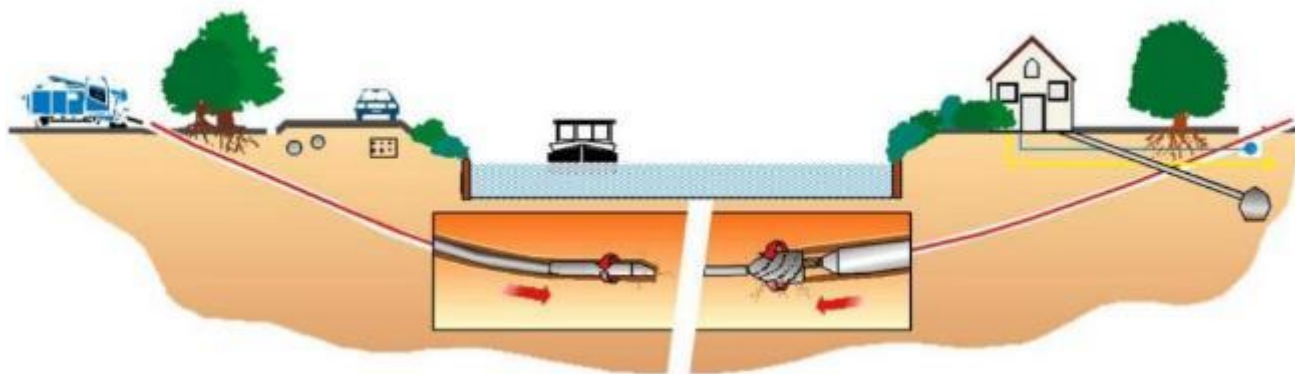
ANALISI DEL PERCORSO CAVIDOTTO AT				
Tratto		Tipologia	Denominazione	L (m)
	O-P	Attraversamento Strada Provinciale	Strada Provinciale SP.79 - Marascione-Lamacolma	115
	Q-R	Attraversamento Strada Provinciale	Strada Provinciale SP.79 - Marascione-Lamacolma	115
	S-T	Attraversamento Strada Provinciale	Strada Provinciale SP.79 - Marascione-Lamacolma	135
	U-V	Attraversamento Strada Provinciale	Strada Provinciale SP.79 - Marascione-Lamacolma	235
	P-U	Percorso entro terreno agricolo di proprietà privata	-	785
	R-S	Percorso entro terreno agricolo di proprietà privata	-	630
	W-X	Percorso entro terreno agricolo di proprietà privata	-	270
Totale percorso cavidotto				2285

Nella scelta del percorso del cavidotto per il collegamento del parco agrivoltaico con la cabina di trasformazione, è stata posta particolare attenzione al fine di individuare il tracciato che minimizzasse le interferenze ed i punti d'intersezione con il reticolo idrografico individuato in sito e sulla Carta Idrogeomorfologica. Nel dettaglio, alcuni tratti del cavidotto interrato ricadono in prossimità, costeggiano e attraversano il reticolo idrografico che, nell'area in oggetto, risulta idraulicamente regimato a mezzo di canali sotto stradali e fossi di guardia paralleli alle sedi stradali.

Di fatto, la costruzione del cavidotto non comporterà alcuna modifica delle livellette e delle opere idrauliche presenti sia per la scelta del percorso (prevalentemente all'interno della viabilità esistente) sia per le modeste dimensioni di scavo (circa 135 cm di profondità e circa 60 cm di larghezza) a realizzarsi con escavatore a benna stretta.

A fine lavori, si provvederà al ripristino della situazione ante operam delle carreggiate stradali e della morfologia dei terreni attraversati, per cui gli interventi previsti per il cavidotto non determineranno alcuna modifica territoriale né modifiche dello stato fisico dei luoghi.

Inoltre, laddove il cavidotto attraversa il reticolo idrografico, l'interferenza sarà risolta con l'utilizzo della trivellazione orizzontale controllata (TOC), al di sotto del fondo alveo, in maniera da non interferire in alcun modo con i deflussi superficiali e con gli eventuali scorrimenti in subalvea, ed in maniera tale che il punto di ingresso della perforazione sia ad una distanza di almeno 150 m dall'asse del reticolo laddove non studiato e fuori dall'area inondabile per i reticoli studiati.




In definitiva, la realizzazione del cavidotto interrato, sia se realizzato su strade esistenti sia se posto in opera in terreni agricoli, consentirà di proteggere il collegamento elettrico da potenziali effetti delle azioni di trascinamento della corrente idraulica e di perseguire gli obiettivi di contenimento, non incremento e di mitigazione del rischio idrologico/idraulico, dato che la sua realizzazione non comporterà alcuna riduzione della sezione utile per il deflusso idrico.

3.11. Interferenze relative alla connessione alla rete elettrica


Nel presente paragrafo si riportano tutte le interferenze tra i cavidotti elettrici dell'impianto e le diverse infrastrutture o elementi naturali esistenti nell'area di progetto. Tali elementi sono stati cartografati nell'elaborato AR08 - Censimento e progetto di risoluzione delle interferenze-R0 e successive tabelle, all'interno del quale sono rappresentate anche le modalità di risoluzione.


IMPIANTO ATLANTE – COMUNE DI SPINAZZOLA (BT)	
MONOGRAFIA INTERFERENZE CON STRUTTURE E RETI INFRASTRUTTURALI ESISTENTI	
INTERFERENZA 1.1	Rif. Tav. AR08.1-Risoluzione interferenze-R1 Interferenza condotta SNAM
	Descrizione interferenza Il percorso cavidotto nel tratto di collegamento tra i campi interferisce con una condotta SNAM rete gas.
Modalità di risoluzione dell'interferenza In corrispondenza dell'interferenza del cavidotto con la condotta si dovrà procedere con una posa mediante TOC – trivellazione orizzontale controllata, ad opportuna profondità e distanza dalla stessa decisa in accordo con l'Ente. Questa tecnologia consiste nel perforare il terreno mediante sonda radio controllata, controllando in tempo reale la traiettoria della punta di perforazione.	
Tempi di risoluzione dell'interferenza L'interferenza non coinvolgerà affatto la condotta, in quanto l'intervento di trivellazione orizzontale avverrà ad una distanza di sicurezza tale da non toccare le tubazioni. Il tempo stimato per la risoluzione dell'interferenza è di circa 2 giorni lavorativi.	
Costi di risoluzione dell'interferenza I costi aggiuntivi di tale opera sono limitati esclusivamente a: <ul style="list-style-type: none"> - Installazione e successivo recupero della macchina spingi tubo, con infilaggio del tubo in PEAD; - Infilaggio cavi elettrici e cavi dati. 	


IMPIANTO ATLANTE – COMUNE DI SPINAZZOLA (BT)	
INTERFERENZA 1.2	Rif. Tav. AR08.1-Risoluzione interferenze-R1 Interferenza condotta SNAM
	Descrizione interferenza Il percorso cavidotto nel tratto di collegamento tra i campi interferisce con una condotta SNAM rete gas.
Modalità di risoluzione dell'interferenza In corrispondenza dell'interferenza del cavidotto con la condotta si dovrà procedere con una posa mediante TOC – trivellazione orizzontale controllata, ad opportuna profondità e distanza dalla stessa decisa in accordo con l'Ente. Questa tecnologia consiste nel perforare il terreno mediante sonda radio controllata, controllando in tempo reale la traiettoria della punta di perforazione.	
Tempi di risoluzione dell'interferenza L'interferenza non coinvolgerà affatto la condotta, in quanto l'intervento di trivellazione orizzontale avverrà ad una distanza di sicurezza tale da non toccare le tubazioni. Il tempo stimato per la risoluzione dell'interferenza è di circa 2 giorni lavorativi.	
Costi di risoluzione dell'interferenza I costi aggiuntivi di tale opera sono limitati esclusivamente a: <ul style="list-style-type: none"> - Installazione e successivo recupero della macchina spingi tubo, con infilaggio del tubo in PEAD; - Infilaggio cavi elettrici e cavi dati. 	

IMPIANTO ATLANTE – COMUNE DI SPINAZZOLA (BT)	
INTERFERENZA 2	Rif. Tav. AR08.1-Risoluzione interferenze-R1 Interferenza S.S. 169
	Descrizione interferenza Il percorso cavidotto interferisce trasversalmente con la Strada Statale SS169
Modalità di risoluzione dell'interferenza In corrispondenza dell'interferenza del cavidotto con la strada statale si dovrà procedere con una posa mediante TOC – trivellazione orizzontale controllata, al di sotto della sede stradale. Questa tecnologia consiste nel perforare il terreno mediante sonda radio controllata, controllando in tempo reale la traiettoria della punta di perforazione.	
Tempi di risoluzione dell'interferenza L'interferenza non modificherà affatto la sede stradale, né tantomeno genererà blocchi della viabilità, in quanto l'intervento di trivellazione orizzontale avverrà tramite appositi pozzetti posti in banchina della sede stradale. Il tempo stimato per la risoluzione dell'interferenza è di circa 3 giorni lavorativi.	
Costi di risoluzione dell'interferenza I costi aggiuntivi di tale opera sono limitati esclusivamente a: - Installazione e successivo recupero della macchina spingi tubo, con infilaggio del tubo in PEAD; - Infilaggio cavi elettrici e cavi dati.	


IMPIANTO ATLANTE – COMUNE DI SPINAZZOLA (BT)	
INTERFERENZA 3	Rif. Tav. AR08.1-Risoluzione interferenze-R1 Interferenza reticolo idrografico
	Descrizione interferenza Il percorso cavidotto nel tratto che conduce alla Stazione Utente interferisce con un reticolo idrografico individuato dalla Carta Idrogeomorfologica
Modalità di risoluzione dell'interferenza In corrispondenza dell'interferenza del cavidotto con il reticolo idrografico naturale si dovrà procedere con una posa mediante TOC – trivellazione orizzontale controllata, al di sotto dell'alveo. Questa tecnologia consiste nel perforare il terreno mediante sonda radio controllata, controllando in tempo reale la traiettoria della punta di perforazione.	
Tempi di risoluzione dell'interferenza L'interferenza non modificherà affatto il normale deflusso delle acque nei reticoli, né tantomeno modificherà la sezione di raccolta acque, in quanto l'intervento di trivellazione orizzontale avverrà ad una altezza tale da non indebolire la struttura fisica del reticolo. Il tempo stimato per la risoluzione dell'interferenza è di circa 3 giorni lavorativi.	
Costi di risoluzione dell'interferenza I costi aggiuntivi di tale opera sono limitati esclusivamente a: <ul style="list-style-type: none"> - Installazione e successivo recupero della macchina spingi tubo, con infilaggio del tubo in PEAD; - Infilaggio cavi elettrici e cavi dati. 	


IMPIANTO ATLANTE – COMUNE DI BANZI (PZ)	
INTERFERENZA 4	Rif. Tav. AR08.1-Risoluzione interferenze-R1 Interferenza reticolo idrografico
	Descrizione interferenza Il percorso cavidotto nel tratto che conduce alla Stazione Utente interferisce con un reticolo idrografico individuato dalla Carta Idrogeomorfologica
Modalità di risoluzione dell'interferenza In corrispondenza dell'interferenza del cavidotto con il reticolo idrografico naturale si dovrà procedere con una posa mediante TOC – trivellazione orizzontale controllata, al di sotto dell'alveo. Questa tecnologia consiste nel perforare il terreno mediante sonda radio controllata, controllando in tempo reale la traiettoria della punta di perforazione.	
Tempi di risoluzione dell'interferenza L'interferenza non modificherà affatto il normale deflusso delle acque nei reticoli, né tantomeno modificherà la sezione di raccolta acque, in quanto l'intervento di trivellazione orizzontale avverrà ad una altezza tale da non indebolire la struttura fisica del reticolo. Il tempo stimato per la risoluzione dell'interferenza è di circa 3 giorni lavorativi.	
Costi di risoluzione dell'interferenza I costi aggiuntivi di tale opera sono limitati esclusivamente a: <ul style="list-style-type: none"> - Installazione e successivo recupero della macchina spingi tubo, con infilaggio del tubo in PEAD; - Infilaggio cavi elettrici e cavi dati. 	

IMPIANTO ATLANTE – COMUNE DI BANZI (PZ)	
INTERFERENZA 5	Rif. Tav. AR08.1-Risoluzione interferenze-R1 Interferenza reticolo idrografico
	Descrizione interferenza Il percorso cavidotto nel tratto che conduce alla Stazione Utente interferisce con un reticolo idrografico individuato dalla Carta Idrogeomorfologica
Modalità di risoluzione dell'interferenza In corrispondenza dell'interferenza del cavidotto con il reticolo idrografico naturale si dovrà procedere con una posa mediante TOC – trivellazione orizzontale controllata, al di sotto dell'alveo. Questa tecnologia consiste nel perforare il terreno mediante sonda radio controllata, controllando in tempo reale la traiettoria della punta di perforazione.	
Tempi di risoluzione dell'interferenza L'interferenza non modificherà affatto il normale deflusso delle acque nei reticoli, né tantomeno modificherà la sezione di raccolta acque, in quanto l'intervento di trivellazione orizzontale avverrà ad una altezza tale da non indebolire la struttura fisica del reticolo. Il tempo stimato per la risoluzione dell'interferenza è di circa 3 giorni lavorativi.	
Costi di risoluzione dell'interferenza I costi aggiuntivi di tale opera sono limitati esclusivamente a: <ul style="list-style-type: none"> - Installazione e successivo recupero della macchina spingi tubo, con infilaggio del tubo in PEAD; - Infilaggio cavi elettrici e cavi dati. 	


IMPIANTO ATLANTE – COMUNE DI BANZI (PZ)	
INTERFERENZA 6	Rif. Tav. AR08.2-Risoluzione interferenze-R2 Interferenza reticolo idrografico
	Descrizione interferenza Il percorso cavidotto nel tratto che conduce alla Stazione Utente interferisce con un reticolo idrografico individuato dalla Carta Idrogeomorfologica
Modalità di risoluzione dell'interferenza In corrispondenza dell'interferenza del cavidotto con il reticolo idrografico naturale si dovrà procedere con una posa mediante TOC – trivellazione orizzontale controllata, al di sotto dell'alveo. Questa tecnologia consiste nel perforare il terreno mediante sonda radio controllata, controllando in tempo reale la traiettoria della punta di perforazione.	
Tempi di risoluzione dell'interferenza L'interferenza non modificherà affatto il normale deflusso delle acque nei reticoli, né tantomeno modificherà la sezione di raccolta acque, in quanto l'intervento di trivellazione orizzontale avverrà ad una altezza tale da non indebolire la struttura fisica del reticolo. Il tempo stimato per la risoluzione dell'interferenza è di circa 3 giorni lavorativi.	
Costi di risoluzione dell'interferenza I costi aggiuntivi di tale opera sono limitati esclusivamente a: - Installazione e successivo recupero della macchina spingi tubo, con infilaggio del tubo in PEAD; - Infilaggio cavi elettrici e cavi dati.	

IMPIANTO ATLANTE – COMUNE DI BANZI (PZ)	
INTERFERENZA 7	Rif. Tav. AR08.2-Risoluzione interferenze-R2 Interferenza con sottoservizio generico
	Descrizione interferenza Il percorso cavidotto nel tratto che conduce alla Stazione Utente interferisce con sottoservizio generico
Modalità di risoluzione dell'interferenza In corrispondenza dell'interferenza del cavidotto con la condotta si dovrà procedere con una posa mediante TOC – trivellazione orizzontale controllata, ad opportuna profondità e distanza dalla stessa decisa in accordo con l'Ente. Questa tecnologia consiste nel perforare il terreno mediante sonda radio controllata, controllando in tempo reale la traiettoria della punta di perforazione.	
Tempi di risoluzione dell'interferenza L'interferenza non coinvolgerà affatto il sottoservizio, in quanto l'intervento di trivellazione orizzontale avverrà ad una distanza di sicurezza tale da non toccare le tubazioni. Il tempo stimato per la risoluzione dell'interferenza è di circa 2 giorni lavorativi.	
Costi di risoluzione dell'interferenza I costi aggiuntivi di tale opera sono limitati esclusivamente a: - Installazione e successivo recupero della macchina spingi tubo, con infilaggio del tubo in PEAD; - Infilaggio cavi elettrici e cavi dati.	


IMPIANTO ATLANTE – COMUNE DI GENZANO DI LUCANIA (PZ)	
INTERFERENZA 8	Rif. Tav. AR08.2-Risoluzione interferenze-R2 Interferenza reticolo idrografico
	Descrizione interferenza Il percorso cavidotto nel tratto che conduce alla Stazione Utente interferisce con un reticolo idrografico individuato dalla Carta Idrogeomorfologica
Modalità di risoluzione dell'interferenza In corrispondenza dell'interferenza del cavidotto con il reticolo idrografico naturale si dovrà procedere con una posa mediante TOC – trivellazione orizzontale controllata, al di sotto dell'alveo. Questa tecnologia consiste nel perforare il terreno mediante sonda radio controllata, controllando in tempo reale la traiettoria della punta di perforazione.	
Tempi di risoluzione dell'interferenza L'interferenza non modificherà affatto il normale deflusso delle acque nei reticoli, né tantomeno modificherà la sezione di raccolta acque, in quanto l'intervento di trivellazione orizzontale avverrà ad una altezza tale da non indebolire la struttura fisica del reticolo. Il tempo stimato per la risoluzione dell'interferenza è di circa 3 giorni lavorativi.	
Costi di risoluzione dell'interferenza I costi aggiuntivi di tale opera sono limitati esclusivamente a: <ul style="list-style-type: none"> - Installazione e successivo recupero della macchina spingi tubo, con infilaggio del tubo in PEAD; - Infilaggio cavi elettrici e cavi dati. 	


IMPIANTO ATLANTE – COMUNE DI GENZANO DI LUCANIA (PZ)	
INTERFERENZA 9	Rif. Tav. AR08.2-Risoluzione interferenze-R2 Interferenza reticolo idrografico
	Descrizione interferenza Il percorso cavidotto nel tratto che conduce alla Stazione Utente interferisce con un reticolo idrografico individuato dalla Carta Idrogeomorfologica
Modalità di risoluzione dell'interferenza In corrispondenza dell'interferenza del cavidotto con il reticolo idrografico naturale si dovrà procedere con una posa mediante TOC – trivellazione orizzontale controllata, al di sotto dell'alveo. Questa tecnologia consiste nel perforare il terreno mediante sonda radio controllata, controllando in tempo reale la traiettoria della punta di perforazione.	
Tempi di risoluzione dell'interferenza L'interferenza non modificherà affatto il normale deflusso delle acque nei reticoli, né tantomeno modificherà la sezione di raccolta acque, in quanto l'intervento di trivellazione orizzontale avverrà ad una altezza tale da non indebolire la struttura fisica del reticolo. Il tempo stimato per la risoluzione dell'interferenza è di circa 3 giorni lavorativi.	
Costi di risoluzione dell'interferenza I costi aggiuntivi di tale opera sono limitati esclusivamente a: <ul style="list-style-type: none"> - Installazione e successivo recupero della macchina spingi tubo, con infilaggio del tubo in PEAD; - Infilaggio cavi elettrici e cavi dati. 	


IMPIANTO ATLANTE – COMUNE DI GENZANO DI LUCANIA (PZ)	
<p>INTERFERENZA</p> <p>10 e 12</p>	<p>Rif. Tav. AR08.2-Risoluzione interferenze-R2</p> <p>Interferenza con sottoservizio generico</p>
	<p>Descrizione interferenza</p> <p>Il percorso cavidotto nel tratto che conduce alla Stazione Utente interferisce con sottoservizio generico</p>
<p>Modalità di risoluzione dell'interferenza</p> <p>In corrispondenza dell'interferenza del cavidotto con la condotta si dovrà procedere con una posa mediante TOC – trivellazione orizzontale controllata, ad opportuna profondità e distanza dalla stessa decisa in accordo con l'Ente. Questa tecnologia consiste nel perforare il terreno mediante sonda radio controllata, controllando in tempo reale la traiettoria della punta di perforazione.</p>	
<p>Tempi di risoluzione dell'interferenza</p> <p>L'interferenza non coinvolgerà affatto il sottoservizio, in quanto l'intervento di trivellazione orizzontale avverrà ad una distanza di sicurezza tale da non toccare le tubazioni. Il tempo stimato per la risoluzione dell'interferenza è di circa 2 giorni lavorativi.</p>	
<p>Costi di risoluzione dell'interferenza</p> <p>I costi aggiuntivi di tale opera sono limitati esclusivamente a:</p> <ul style="list-style-type: none"> - Installazione e successivo recupero della macchina spingi tubo, con infilaggio del tubo in PEAD; - Infilaggio cavi elettrici e cavi dati. 	

IMPIANTO ATLANTE – COMUNE DI GENZANO DI LUCANIA (PZ)	
INTERFERENZA 11	Rif. Tav. AR08.2-Risoluzione interferenze-R2 Interferenza reticolo idrografico
	Descrizione interferenza Il percorso cavidotto nel tratto che conduce alla Stazione Utente interferisce con un reticolo idrografico individuato dalla Carta Idrogeomorfologica
Modalità di risoluzione dell'interferenza In corrispondenza dell'interferenza del cavidotto con il reticolo idrografico naturale si dovrà procedere con una posa mediante TOC – trivellazione orizzontale controllata, al di sotto dell'alveo. Questa tecnologia consiste nel perforare il terreno mediante sonda radio controllata, controllando in tempo reale la traiettoria della punta di perforazione.	
Tempi di risoluzione dell'interferenza L'interferenza non modificherà affatto il normale deflusso delle acque nei reticoli, né tantomeno modificherà la sezione di raccolta acque, in quanto l'intervento di trivellazione orizzontale avverrà ad una altezza tale da non indebolire la struttura fisica del reticolo. Il tempo stimato per la risoluzione dell'interferenza è di circa 3 giorni lavorativi.	
Costi di risoluzione dell'interferenza I costi aggiuntivi di tale opera sono limitati esclusivamente a: <ul style="list-style-type: none"> - Installazione e successivo recupero della macchina spingi tubo, con infilaggio del tubo in PEAD; - Infilaggio cavi elettrici e cavi dati. 	


IMPIANTO ATLANTE – COMUNE DI GENZANO DI LUCANIA (PZ)	
INTERFERENZA 13	Rif. Tav. AR08.2-Risoluzione interferenze-R2 Interferenza con sottoservizio generico
	Descrizione interferenza Il percorso cavidotto nel tratto che conduce alla Stazione Utente interferisce con sottoservizio generico
Modalità di risoluzione dell'interferenza In corrispondenza dell'interferenza del cavidotto con la condotta si dovrà procedere con una posa mediante TOC – trivellazione orizzontale controllata, ad opportuna profondità e distanza dalla stessa decisa in accordo con l'Ente. Questa tecnologia consiste nel perforare il terreno mediante sonda radio controllata, controllando in tempo reale la traiettoria della punta di perforazione.	
Tempi di risoluzione dell'interferenza L'interferenza non coinvolgerà affatto il sottoservizio, in quanto l'intervento di trivellazione orizzontale avverrà ad una distanza di sicurezza tale da non toccare le tubazioni. Il tempo stimato per la risoluzione dell'interferenza è di circa 2 giorni lavorativi.	
Costi di risoluzione dell'interferenza I costi aggiuntivi di tale opera sono limitati esclusivamente a: <ul style="list-style-type: none"> - Installazione e successivo recupero della macchina spingi tubo, con infilaggio del tubo in PEAD; - Infilaggio cavi elettrici e cavi dati. 	

IMPIANTO ATLANTE – COMUNE DI GENZANO DI LUCANIA (PZ)	
INTERFERENZA 14	Rif. Tav. AR08.2-Risoluzione interferenze-R2 Interferenza con tratturo e reticolo idrografico
	Descrizione interferenza Il percorso cavidotto nel tratto che conduce alla Stazione Utente interferisce con tratturo e reticolo idrografico
Modalità di risoluzione dell'interferenza In corrispondenza dell'interferenza del cavidotto con tratturo e con il reticolo idrografico si dovrà procedere con una posa mediante TOC – trivellazione orizzontale controllata, ad opportuna profondità e distanza. Questa tecnologia consiste nel perforare il terreno mediante sonda radio controllata, controllando in tempo reale la traiettoria della punta di perforazione.	
Tempi di risoluzione dell'interferenza L'interferenza non coinvolgerà il tratturo né il reticolo idrografico, in quanto l'intervento di trivellazione orizzontale avverrà ad una distanza ed una profondità tale da non interferire direttamente con essi. Il tempo stimato per la risoluzione dell'interferenza è di circa 2 giorni lavorativi.	
Costi di risoluzione dell'interferenza I costi aggiuntivi di tale opera sono limitati esclusivamente a: <ul style="list-style-type: none"> - Installazione e successivo recupero della macchina spingi tubo, con infilaggio del tubo in PEAD; - Infilaggio cavi elettrici e cavi dati. 	

IMPIANTO ATLANTE – COMUNE DI GENZANO DI LUCANIA (PZ)	
INTERFERENZA 15	Rif. Tav. AR08.2-Risoluzione interferenze-R2 Interferenza con tratturo e reticolo idrografico
	Descrizione interferenza Il percorso cavidotto nel tratto che conduce alla Stazione Utente interferisce con tratturo e con reticolo idrografico
Modalità di risoluzione dell'interferenza In corrispondenza dell'interferenza del cavidotto con il tratturo e con il reticolo idrografico si dovrà procedere con una posa mediante TOC – trivellazione orizzontale controllata, ad opportuna profondità e distanza. Questa tecnologia consiste nel perforare il terreno mediante sonda radio controllata, controllando in tempo reale la traiettoria della punta di perforazione.	
Tempi di risoluzione dell'interferenza L'interferenza non coinvolgerà il tratturo né il reticolo idrografico, in quanto l'intervento di trivellazione orizzontale avverrà ad una distanza ed una profondità tale da non interferire direttamente con essi. Il tempo stimato per la risoluzione dell'interferenza è di circa 2 giorni lavorativi.	
Costi di risoluzione dell'interferenza I costi aggiuntivi di tale opera sono limitati esclusivamente a: <ul style="list-style-type: none"> - Installazione e successivo recupero della macchina spingi tubo, con infilaggio del tubo in PEAD; - Infilaggio cavi elettrici e cavi dati. 	

IMPIANTO ATLANTE – COMUNE DI GENZANO DI LUCANIA (PZ)	
<p>INTERFERENZA</p> <p>16-17-21-22</p>	<p>Rif. Tav. AR08.2-Risoluzione interferenze-R2</p> <p>Interferenza SP79</p>
	<p>Descrizione interferenza</p> <p>Il percorso cavidotto AT nel tratto che collega la stazione elettrica Terna al suo ampliamento interferisce trasversalmente con la Strada Provinciale SP79</p>
<p>Modalità di risoluzione dell'interferenza</p> <p>In corrispondenza dell'interferenza del cavidotto con la strada provinciale si dovrà procedere con una posa mediante TOC – trivellazione orizzontale controllata, al di sotto della sede stradale. Questa tecnologia consiste nel perforare il terreno mediante sonda radio controllata, controllando in tempo reale la traiettoria della punta di perforazione.</p>	
<p>Tempi di risoluzione dell'interferenza</p> <p>L'interferenza non modificherà affatto la sede stradale, né tantomeno genererà blocchi della viabilità, in quanto l'intervento di trivellazione orizzontale avverrà tramite appositi pozzetti posti in banchina della sede stradale. Il tempo stimato per la risoluzione dell'interferenza è di circa 3 giorni lavorativi.</p>	
<p>Costi di risoluzione dell'interferenza</p> <p>I costi aggiuntivi di tale opera sono limitati esclusivamente a:</p> <ul style="list-style-type: none"> - Installazione e successivo recupero della macchina spingi tubo, con infilaggio del tubo in PEAD; - Infilaggio cavi elettrici e cavi dati. 	

IMPIANTO ATLANTE – COMUNE DI GENZANO DI LUCANIA (PZ)	
INTERFERENZA 18-19	Rif. Tav. AR08.2-Risoluzione interferenze-R2 Interferenza con tratturo e sottoservizio generico
	Descrizione interferenza Il percorso cavidotto nel tratto che conduce alla Stazione Utente interferisce con tratturo e sottoservizio generico
Modalità di risoluzione dell'interferenza In corrispondenza dell'interferenza del cavidotto con il tratturo e con la condotta si dovrà procedere con una posa mediante TOC – trivellazione orizzontale controllata, ad opportuna profondità e distanza dalla stessa decisa in accordo con l'Ente. Questa tecnologia consiste nel perforare il terreno mediante sonda radio controllata, controllando in tempo reale la traiettoria della punta di perforazione.	
Tempi di risoluzione dell'interferenza L'interferenza non coinvolgerà affatto il sottoservizio né il tratturo, in quanto l'intervento di trivellazione orizzontale avverrà ad una distanza di sicurezza tale da non toccare le tubazioni. Il tempo stimato per la risoluzione dell'interferenza è di circa 2 giorni lavorativi.	
Costi di risoluzione dell'interferenza I costi aggiuntivi di tale opera sono limitati esclusivamente a: <ul style="list-style-type: none"> - Installazione e successivo recupero della macchina spingi tubo, con infilaggio del tubo in PEAD; - Infilaggio cavi elettrici e cavi dati. 	

IMPIANTO ATLANTE – COMUNE DI GENZANO DI LUCANIA (PZ)	
INTERFERENZA 20	Rif. Tav. AR08.2-Risoluzione interferenze-R2 Interferenza con tratturo e sottoservizio generico
	Descrizione interferenza Il percorso cavidotto nel tratto che conduce alla Stazione Utente interferisce con tratturo e sottoservizio generico
Modalità di risoluzione dell'interferenza In corrispondenza dell'interferenza del cavidotto con il tratturo e con la condotta si dovrà procedere con una posa mediante TOC – trivellazione orizzontale controllata, ad opportuna profondità e distanza dalla stessa decisa in accordo con l'Ente. Questa tecnologia consiste nel perforare il terreno mediante sonda radio controllata, controllando in tempo reale la traiettoria della punta di perforazione.	
Tempi di risoluzione dell'interferenza L'interferenza non coinvolgerà affatto il tratturo né il sottoservizio, in quanto l'intervento di trivellazione orizzontale avverrà ad una distanza di sicurezza tale da non toccare le tubazioni. Il tempo stimato per la risoluzione dell'interferenza è di circa 2 giorni lavorativi.	
Costi di risoluzione dell'interferenza I costi aggiuntivi di tale opera sono limitati esclusivamente a: <ul style="list-style-type: none"> - Installazione e successivo recupero della macchina spingi tubo, con infilaggio del tubo in PEAD; - Infilaggio cavi elettrici e cavi dati. 	

3.12. Moduli fotovoltaici

Il modulo CANADIAN SOLAR “HIKU CS3W-450MS” è composto da celle solari quadrate realizzate con silicio monocristallino. Il modulo è costituito da 144 celle solari, questa nuova tecnologia migliora l'efficienza dei moduli, offre un migliore aspetto estetico rendendo il modulo perfetto per qualsiasi tipo di installazione.

3.13. Sistema di tracking

Come descritto precedentemente, una parte del generatore fotovoltaico prevede un sistema inseguitore. Esso consiste in un azionatore di tipo a pistone idraulico, resistente a polvere e umidità, che permette di inclinare la serie formata da 56 moduli fotovoltaici di +/-60° sull'asse orizzontale.

Il circuito di azionamento prevede un attuatore lineare di tipo IP65, resistente quindi a polvere e pioggia, alimentato a 230V@50Hz con un consumo annuo di circa 27 kWh/anno per singolo tracker. La regolazione dell'inclinazione è di tipo automatico real-time attraverso un controller connesso via ModBus con una connessione di tipo RS485, oppure di tipo wireless. Il controller, inoltre, comprende un anemometro e un GPS: attraverso le rilevazioni di questi dispositivi, esso, applicando un algoritmo di tracking dell'irraggiamento solare, permette di sistemare istantaneamente l'orientamento del generatore fotovoltaico.

3.14. Quadro di parallelo (QP)

Il QP è costituito da un quadro elettrico in corrente continua, preposto ad effettuare il collegamento in parallelo di almeno 9 stringhe sulla linea di alimentazione all'inverter.

Il quadro, nella fattispecie quello composto da 9 stringhe, è realizzato in poliestere rinforzato con fibra di vetro, con porta cieca munita di serratura, grado di protezione IP 65, doppio isolamento di protezione contro i contatti indiretti.

3.15. Inverter

Ciascun quadro di parallelo di un sottocampo è collegato ad un ingresso dell'apparato di conversione dell'energia elettrica, da corrente continua a corrente alternata, costituito da inverter di tipo SG3125HV. La sezione di ingresso dell'inverter è in grado di inseguire il punto di massima potenza del generatore fotovoltaico (funzione MPPT).

3.16. Trasformatore MT/bt

La trasformazione MT/bt avviene attraverso dei trasformatori, in olio, della potenza di 3125 kVA o 1250 kVA adiacenti ai rispettivi inverter.

3.17. Fondazioni strutture fotovoltaiche

Dall'analisi della relazione geologica relativa al sito oggetto della realizzazione dell'impianto fotovoltaico "Atlante" è stato possibile eseguire calcoli strutturali più approfonditi per quanto concerne le fondazioni delle strutture di supporto dei moduli fotovoltaici. L'ancoraggio della struttura di supporto dei pannelli fotovoltaici al terreno sarà affidato ad un sistema di fondazione costituito da pali in acciaio zincato infissi nel terreno tramite battitura, laddove le condizioni del terreno non lo permettano si procederà tramite trivellazione.

3.18. Descrizione delle cabine annesse all'impianto

All'interno dell'area, oltre alle stringhe fotovoltaiche, verranno collocate strutture prefabbricate utili allo svolgimento di alcune attività legate all'impianto.

Da queste cabine, mediante dei cavidotti interrati, verranno realizzati gli anelli descritti e tutta l'energia elettrica convergerà nelle cabine di raccolta; da qui passerà alla stazione di elevazione in AT per poi essere immessa nella rete elettrica nazionale.

L'impianto sarà tutelato da un sistema di allarme di videosorveglianza che funzionerà **esclusivamente** in caso di allarme dovuto alla violazione del perimetro da parte di persone estranee.

3.19. Viabilità interna

L'area su cui sarà realizzato l'impianto ha una superficie complessiva di circa 105 ettari, distinto in tre lotti vicini tra loro, fisicamente separati da una recinzione e da un reticolo idraulico. Per muoversi agevolmente all'interno delle aree, ai fini delle manutenzioni, e per raggiungere le cabine di campo verranno realizzate le strade interne.

Al fine di limitare la realizzazione di opere all'interno dell'area, la viabilità da realizzare sarà quella strettamente necessaria, ovvero, una viabilità perimetrale per raggiungere in maniera agevole tutti i punti dell'impianto e la viabilità per l'accesso alle cabine.

3.20. Recinzione

Per garantire la sicurezza dell'impianto, tutta l'area di intervento sarà recintata mediante rete metallica a maglia sciolta, sostenuta da pali in acciaio zincato infissi nel terreno. L'altezza della recinzione che si realizzerà sarà complessivamente di 2.00 m.

La presenza di una recinzione di apprezzabile lunghezza potrebbe avere ripercussioni negative in termini di deframmentazione degli habitat o di eliminazione di habitat essenziali per lo svolgimento di alcune fasi biologiche della piccola fauna selvatica presente in loco.

Per evitare il verificarsi di situazioni che potrebbero danneggiare l'ecosistema locale, tutta la recinzione verrà posta ad un'altezza di 30 cm dal suolo, per consentire il libero transito delle piccole specie animali selvatiche tipiche del luogo. Così facendo la recinzione non costituirà una barriera al movimento dei piccoli animali sul territorio ma consentirà agli stessi di muoversi liberamente così come facevano prima della realizzazione dell'impianto agrivoltaico.

3.21. Videosorveglianza

Gli impianti fotovoltaici vengono spesso realizzati in aree rurali isolate e su terreni più o meno irregolari, vincolando l'utente ad avere una giusta consapevolezza della messa in sicurezza degli impianti stessi. Per tale ragione verrà installato un sistema di protezione tramite videosorveglianza attiva, atta a diminuire e limitare il più possibile i rischi inerenti al furto dei pannelli solari, degli inverter e del rame presente sul sito, limitando così i danni con conseguente perdita di efficienza degli impianti fotovoltaici.

4. CONNESSIONI ALLA RETE ESISTENTE

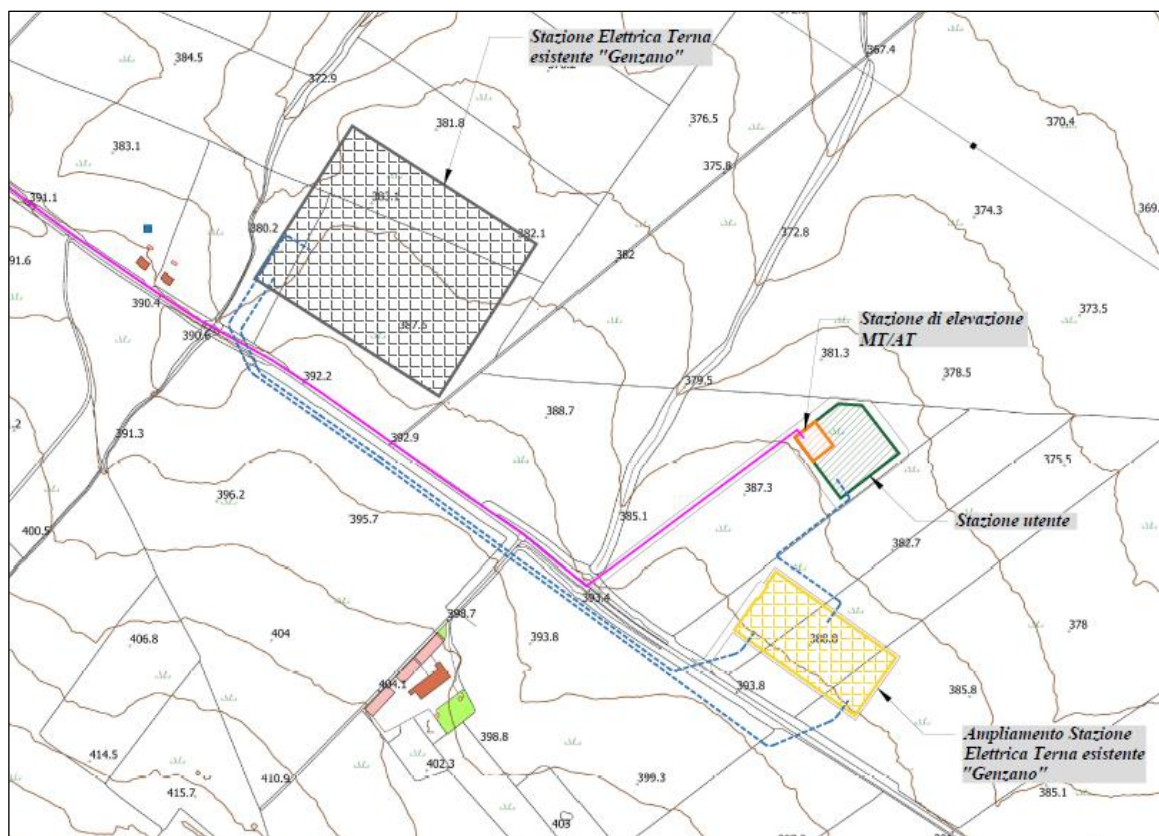
4.1. Stazione di elevazione MT/AT

La futura stazione di elevazione MT/AT a servizio dell'impianto agrivoltaico sarà ubicata in un contesto pianeggiante nell'agro del Comune di Genzano Di Lucania (PZ), località "Masseria De Marinis" in prossimità della Stazione Elettrica Terna "Genzano di Lucania". Dal punto di vista catastale, la stazione di elevazione ricadrà nel Catasto Terreni al Foglio 18 p.IIe 152-153-196-197. L'area di intervento è raggiungibile attraverso la SP 79.

La superficie dell'area di intervento è di circa 1,70 ettari. L'area oggetto della progettazione si trova ad un'altitudine media di m 390 s.l.m. e le coordinate nel sistema WGS84 sono:

- latitudine: 40°52'46.35"N
- longitudine: 16° 7'28.44"E

Dal punto di vista urbanistico, l'area di progetto (per la quale valgono le considerazioni innanzi esposte in punto di sua compatibilità con l'intervento proposto) ricade in piena zona agricola "E" così come definita dal piano regolatore vigente, caratterizzata da terreni attualmente destinati ad uso agricolo tra cui si evidenziano diffuse aree a seminativo semplice.



Stazione di elevazione MT/AT

4.2. Ampliamento Stazione Terna 380/150 kV “Genzano di Lucania”

La futura Stazione di Ampliamento Terna sarà ubicata in un contesto pianeggiante nell’agro del Comune di Genzano Di Lucania (PZ), località “Masseria De Marinis” in prossimità della Stazione Elettrica Terna “Genzano di Lucania”.

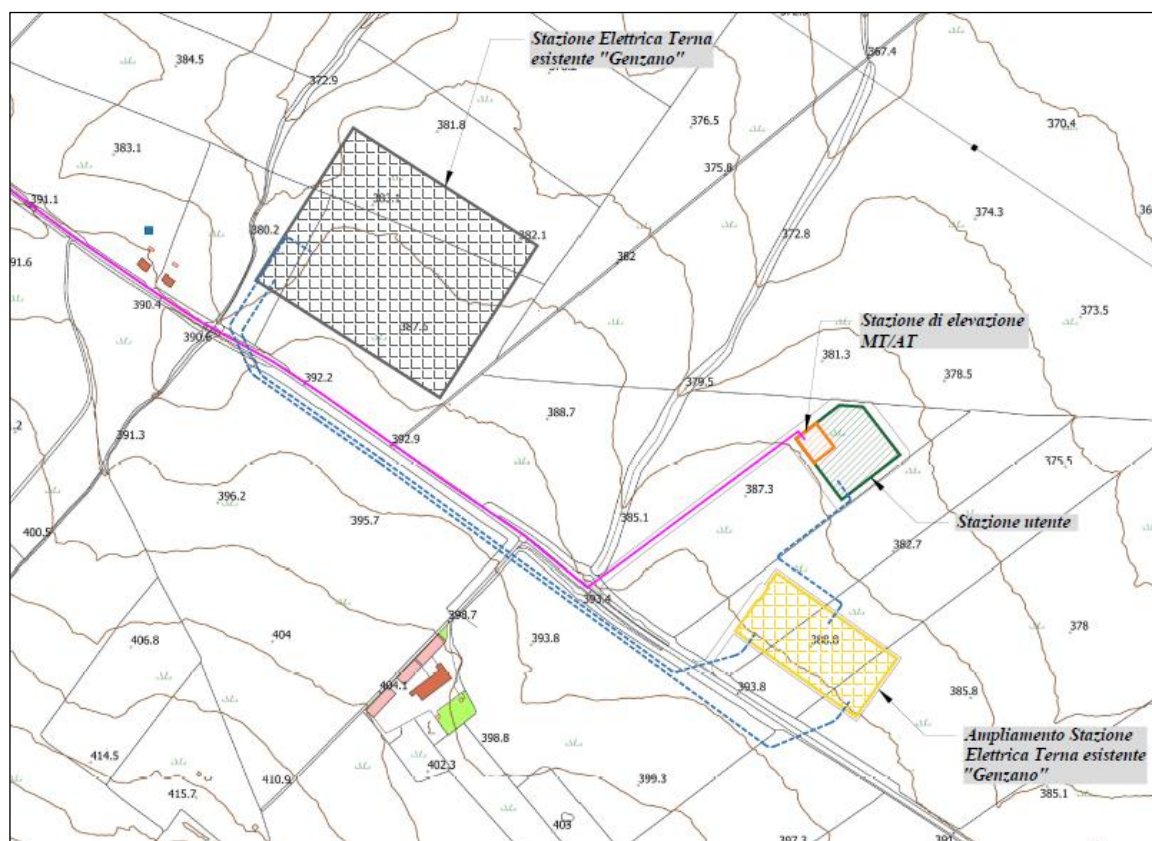
Dal punto di vista catastale, la stazione di elevazione ricadrà nel Catasto Terreni al Foglio 18 p.IIe 84-154-155-200-201.

L’area di intervento è raggiungibile attraverso la SP 79. La superficie dell’area di intervento è di circa 2,00 ettari. L’area oggetto della progettazione si trova ad un’altitudine media di m 390 s.l.m. e le coordinate nel sistema WGS84 sono:

- latitudine: 40°52'43.29"N
- longitudine: 16° 7'34.98"E

Dal punto di vista urbanistico, l’area di progetto (per la quale valgono le considerazioni innanzi esposte in punto di sua compatibilità con l’intervento proposto) ricade in piena zona agricola “E” così come definita dal piano regolatore vigente, caratterizzata da terreni attualmente destinati ad uso agricolo tra cui si evidenziano diffuse aree a seminativo semplice.

seminativo semplice.



Stazione Elettrica Terna 380/150 kV “Genzano di Lucania”

5. FASE DI CANTIERE

Considerata la tipologia dell'intervento da realizzare, si può affermare che le lavorazioni in fase di cantiere avverranno senza la produzione di particolari rifiuti da conferire alle pubbliche discariche.

Questo è dovuto all'esiguità degli scavi necessari alla realizzazione dei cavidotti interrati ed al fatto che la viabilità interna verrà realizzata seguendo come criterio progettuale quello di limitare il più possibile le movimentazioni di terra nel rispetto dell'ambiente circostante e seguendo il più possibile l'andamento del terreno. Tali operazioni, riguardando solo la parte più superficiale del terreno vegetale, produrranno come residuo delle lavorazioni solamente lo stesso terreno vegetale che verrà ridistribuito uniformemente all'interno delle aree di pertinenza dell'impianto.


Per quanto riguarda gli imballaggi dei moduli fotovoltaici e dei quadri elettrici questi saranno costituiti da cartone e plastica, materiali che verranno trasferiti ai circuiti classici di riciclo che sono stati analizzati nei paragrafi successivi.

A valle di quanto esposto non si esclude il fatto che, se in fase di cantiere si dovesse produrre materiale di rifiuto, tale materiale prodotto sarebbe differenziato e conferito nella più vicina discarica pubblica autorizzata.

6. CRONOPROGRAMMA

Si riporta di seguito il cronoprogramma di realizzazione dell'impianto agrivoltaico ATLANTE:

Cronoprogramma di realizzazione Impianto Fotovoltaico "ATLANTE"



7. FASE DI ESERCIZIO

Analizzando i componenti e la tipologia di operazioni che avvengono per la produzione di energia fotovoltaica è ben evidente che l'impianto in questione, in fase di esercizio, non produce materiali di rifiuto.

I pannelli fotovoltaici non hanno bisogno di molta manutenzione. Può capitare che le loro superfici si sporchino o si ricoprano di polvere, generalmente basta l'acqua e il vento per ripulirli ma è buona norma eseguire ispezioni periodiche dei moduli per verificare la presenza di danni a vetro, telaio, scatola di giunzione o connessioni elettriche esterne. La manutenzione va effettuata da personale specializzato e competente che effettui i controlli periodici.

Benché il vetro dei pannelli fotovoltaici tendenzialmente si dovrebbe sporcare poco, di fatto può succedere che i pannelli si sporchino a causa di polveri presenti nell'aria, inquinamento, terra portata da vento, pioggia, ecc., diminuendone sensibilmente l'efficacia. Per ovviare a questo problema per tutta la vita utile dell'impianto sono previsti dei lavaggi periodici della superficie captante dei moduli fotovoltaici. Per il lavaggio dei moduli non è previsto l'uso di sostanze e prodotti chimici, si utilizzerà solo acqua e idonei mezzi meccanici (come spingi acqua e tergivetro).

8. FASE DI DISMISSIONE - RICICLO COMPONENTI E RIFIUTI

L'impianto agrivoltaico è costituito da una serie di manufatti necessari all'espletamento di tutte le attività ad esso connesse ed in questa relazione descritti.

Le componenti dell'impianto che costituiscono una modificazione rispetto alle condizioni in cui si trova attualmente il sito oggetto dell'intervento sono prevalentemente:

- stringhe fotovoltaiche
- strutture di fissaggio delle stringhe fotovoltaiche vibro-infisse nel terreno
- cabine elettriche prefabbricate ed apparati elettrici, pali videosorveglianza
- viabilità interna
- cavi
- recinzione.

8.1. Smaltimento stringhe fotovoltaiche

Il riciclo dei moduli fotovoltaici nel settore della produzione di energia elettrica da fonti rinnovabili è un fattore determinante e da non sottovalutare se si vuole che gli impianti fotovoltaici rappresentino totalmente un sistema di produzione dell'energia elettrica ecologico e sostenibile. Al termine della loro vita utile, i pannelli costituiscono un rifiuto elettronico e come tutti i rifiuti hanno una ricaduta

ambientale. Fino ad oggi non esiste una direttiva europea per lo smaltimento dei pannelli fotovoltaici, anche perché il numero delle installazioni fotovoltaiche giunte alla fine del loro ciclo di vita è ancora contenuto. Fortunatamente esistono già delle indicazioni ben precise riguardanti lo smaltimento di tali strutture. Il modulo fotovoltaico scelto per il progetto in questione fa parte del consorzio **PV Cycle**.

Con l'intento di rendere veramente "verde" l'energia fotovoltaica e con lo slogan "Energia fotovoltaica energia doppiamente verde", l'industria del fotovoltaico ha dato vita al consorzio europeo PV Cycle. PV Cycle è l'Associazione Europea per il ritiro volontario e il riciclaggio dei moduli fotovoltaici giunti alla fine del proprio ciclo di vita. È stata fondata a Bruxelles nel 2007 dalle principali imprese del settore, supportata anche dall'EPIA e dall'Associazione dell'Industria Solare tedesca (BSW). È diventata operativa dal giugno 2010, anche se già nel 2009 ha coordinato le operazioni per il riciclaggio dell'impianto di Chevetogne (uno dei primi 16 impianti pilota FV avviati e sostenuti dalla Commissione europea nel 1983).

Raccoglie al suo interno produttori e importatori leader di moduli fotovoltaici e rappresenta più del 90% del mercato FV europeo. La sua mission è di mappare tutti i moduli FV a fine vita in Europa (e EFTA – Svizzera, Norvegia, Liechtenstein e Islanda), ovvero quelli scartati dall'utilizzatore finale o danneggiati durante il trasporto o l'installazione, e come obiettivo si propone di organizzarne e stimolarne la raccolta e riciclaggio.

Il programma, **completamente gratuito per l'utente finale**, è finanziato interamente dai contributi versati dai membri dell'associazione attraverso, come già visto nel caso di First Solar, un fondo di riserva che garantisce i mezzi finanziari necessari a coprire i costi futuri di raccolta e riciclaggio anche nel caso in cui un produttore divenga insolvente o cessi di esistere. Lo schema disegnato da PV Cycle consiste nell'utilizzare dei centri di raccolta sparsi su tutto il territorio europeo, presso i quali possono essere conferiti i moduli da destinare a riciclaggio.

I materiali che costituiscono i moduli fotovoltaici sono il silicio (che costituisce le celle), quantità trascurabili di elementi chimici non tossici inseriti nel silicio stesso, vetro (protezione frontale), fogli di materiale plastico (protezione posteriore) e alluminio (per la cornice). La procedura di riciclo prevede in una prima fase l'eliminazione dell'EVA (Etilvinile acetato), le colle e le parti plastiche. Si prosegue con la separazione del vetro ed eventualmente delle parti di alluminio con il loro riciclo attraverso i canali tradizionali. Per quanto riguarda invece il sistema di imballaggio dei moduli fotovoltaici i materiali prevalenti sono cartone e plastica.

Inoltre, i pannelli fotovoltaici rientrano nell'ambito di applicazione dei RAEE (Rifiuti da Apparecchiature Elettriche ed Elettroniche) la cui gestione è oggi disciplinata dalla Direttiva 2012/19/EU, recepita in Italia dal D.lgs. n. 49 del 14 marzo 2014.

Analizzeremo ora in dettaglio le fasi dello smaltimento dei materiali sin qui elencati:

CARTA

Il riciclaggio della carta è un settore specifico del riciclaggio dei rifiuti.

Gli impieghi fondamentali della carta sono:

- supporto fisico per la scrittura e la stampa;
- materiale da imballaggio.

Si tratta di prodotti di uso universale, con indici crescenti di produzione e di domanda e il cui utilizzo ha a valle una forte e diffusa produzione di rifiuti. Come tutti i rifiuti, la carta pone problemi di smaltimento. La carta è però un materiale riciclabile. Come il vetro, infatti, la carta recuperata può essere trattata e riutilizzata come materia seconda per la produzione di nuova carta. La trasformazione del rifiuto cartaceo (che si definisce carta da macero) in materia prima necessita di varie fasi:

- raccolta e stoccaggio (in questa fase è particolarmente rilevante che le amministrazioni locali richiedano e organizzino la raccolta differenziata dei rifiuti);
- selezione (per separare la fibra utilizzabile dai materiali spuri - spaghi, plastica, metalli - che normalmente sono incorporati nelle balle di carta da macero);
- sbiancamento (per eliminare gli inchiostri).

A questo punto del ciclo, la cellulosa contenuta nella carta-rifiuto è ritornata ad essere una materia prima, pronta a rientrare nel ciclo di produzione. I vantaggi ambientali conseguenti a queste pratiche sono notevoli, infatti:

- nelle fabbriche che producono carta per giornali da carta da giornali riciclata non si usa più cellulosa proveniente da alberi;
- il costo della materia prima riciclata è notevolmente più basso di quello della pasta di legno, i relativi scarti possono essere utilizzati come combustibile cogeneratore del vapore necessario al processo di fabbricazione e la produzione è meno inquinante;
- il riciclaggio riduce la quantità di rifiuti da trattare, i relativi costi di stoccaggio, lo spreco di spazio da destinare allo stoccaggio medesimo, l'inquinamento da incenerimento, e ovviamente il consumo di alberi vivi (anche se gli alberi impiegati per la produzione della carta provengono da vivai a coltivazione programmata dove vengono periodicamente tagliati e ripiantati).

EVA e parti plastiche

L'EVA è un copolimero di polietilene ed acetato di vinile. È flessibile, elastico, resistente agli urti e non contiene plastificanti, né altri additivi. L'EVA è usato laddove si richiedano flessibilità, elasticità, resistenza dielettrica, robustezza e compatibilità. L'EVA e le materie plastiche sono entrambi polimeri che possono essere riciclati attraverso due meccanismi di riciclo che consistono in una tipologia di tipo eterogeneo ed una tipologia di tipo omogeneo. **Il riciclo eterogeneo** viene effettuato attraverso la lavorazione di un materiale misto contenente PE, PP, PS, PVC (film in PE alta e bassa densità, film in PP, tuniche, vaschette, *big bags*, barattoli, reggette e retine).

In questo materiale eterogeneo possono essere presenti, anche se in quantità minime, PET, inerti, altri materiali e metalli. In questo processo vi è una prima separazione morfologica e dimensionale seguita da una magnetica per separare eventuali frazioni estranee che potrebbero creare problemi in fase di lavorazione.

Queste tre separazioni vengono eseguite in base alla lavorazione e al prodotto che si vuole realizzare.

Successivamente il riciclo procede secondo tre fasi:

- triturazione, frantumazione grossolana del materiale
- densificazione
- estrusione.

In base alla lavorazione e al prodotto che si vuole ottenere, si potranno eseguire tutte le fasi o solamente in parte: ad esempio si potrà tritare il materiale e successivamente densificarlo oppure, una volta tritato il materiale può essere direttamente estruso.

Le difficoltà presenti nel riciclo eterogeneo sono legate alle differenti temperature di lavorazione dei polimeri miscelati. Questo problema esclude la possibilità d'impiego di plastiche eterogenee per la realizzazione di prodotti di forma complessa e che presentano spessori minimi.

Con particolare riferimento al **riciclo omogeneo** di polimeri termoplastici il riciclatore dovrà accertarsi che nel polimero da trattare non siano presenti altri polimeri, materiali inerti, cariche o additivi in quantità tale da pregiudicare la processabilità.

Successivamente alla fase di raccolta, e separazione da altri materiali, la plastica viene accuratamente selezionata per tipologia di polimero.

Le metodologie di separazione che si possono effettuare sono diverse:

- Separazione magnetica
- Separazione per flottazione
- Separazione per densità
- Galleggiamento
- Separazione per proprietà aerodinamiche

- Setaccio tramite soffio d'aria
- Separazione elettrostatica

Una volta separati, i diversi polimeri vengono avviati alle fasi successive.

VETRO

Il vetro sarà sottoposto a diversi trattamenti per allontanare le quantità, anche rilevanti, di impurità che contiene (plastica, materiali ceramici, materiali metallici ferrosi e non).

Ciò si può fare con sistemi diversi, in parte manuali, ma sempre più automatizzati. Nella prima fase vengono allontanati i corpi estranei di dimensioni relativamente grandi che verranno allontanati; successivamente un lavaggio con acqua provvederà ad eliminare sostanze diverse (sughero, plastica, terra, ecc.).

Mediante dispositivi magnetici vengono allontanati parte dei materiali metallici; quelli non metallici si eliminano, almeno in parte, manualmente.

Il prodotto vetroso viene quindi macinato e sottoposto a vagliatura (per trattenere le parti estranee non sminuzzate), ad aspirazione con aria (per allontanare le impurità leggere), ad ulteriore deferrizzazione (per trattenere su magneti i componenti ferrosi) e con *metal detector* (per separare quelli non magnetici). Dopo questi trattamenti, che possono essere ripetuti più volte, avviene il processo di frantumazione; dopodiché viene mescolato al materiale grezzo, quindi inviato ai forni di fusione per ottenere pasta di vetro che servirà per produrre nuovi oggetti in vetro. Non esistono limitazioni nel suo impiego, ma l'aumento dei quantitativi utilizzati nell'industria vetraria dipende strettamente dalla qualità del rottame.

ALLUMINIO

La produzione dell'alluminio primario è ad alta intensità energetica perché notevole è il consumo di energia legato al processo di separazione per elettrolisi; per questa ragione l'industria dell'alluminio ha compiuto nel tempo numerosi sforzi orientati, da una parte, alla prevenzione e al miglioramento dell'efficienza produttiva e delle performance ambientali dei propri processi di produzione e dall'altra, al recupero e al riciclo dei rottami.

Sono state progressivamente avviate attività di prevenzione finalizzate alla riduzione della quantità di materia prima impiegata, in particolare la riduzione degli spessori nel comparto degli imballaggi in alluminio ha portato ad un sensibile calo in peso della materia impiegata.

Per ragioni tecniche, economiche ed ambientali, l'opzione del riciclo è sempre stata, fin dalla prima commercializzazione dei prodotti in alluminio, parte integrante della strategia produttiva dell'industria

dell'alluminio stesso. Il riciclo dell'alluminio contribuisce alla razionalizzazione del consumo di risorse come il silicio, il rame, il magnesio, il manganese e lo zinco.

La qualità dell'alluminio non è alterata dal processo di riciclo che può avvenire infinite volte con un risparmio di energia pari al 95% di quella impiegata per produrre alluminio a partire dalla materia prima. La produzione mediante rifusione dei rottami recuperati richiede, infatti, solo il 5% dell'energia che viene impiegata nella produzione primaria.

L'alluminio riciclato viene utilizzato per molteplici applicazioni, dai trasporti (auto, biciclette, treni, motoveicoli) ai casalinghi (caffettiere, tavoli, sedute, librerie), dall'edilizia (serramenti, rifiniture, porte) agli imballaggi (lattine, vaschette, bombolette, film).

CELLE FOTOVOLTAICHE

Le celle invece vengono trattate in modo chimico per renderle pulite dai metalli e dai trattamenti sia di antiriflesso che dopanti. Si riottengono così delle strutture denominate "wafer" che possono costituire nuovamente la materia prima per nuovi moduli previo debito trattamento. Le celle che accidentalmente dovessero rompersi invece vengono riciclate nei processi di produzione dei lingotti di silicio.


Al termine della vita utile dell'impianto, in definitiva, i pannelli potranno essere smaltiti con la tecnologia sin qui esposta; è presumibile però che detta tecnologia risulterà sicuramente migliorata e resa più efficace negli anni a venire.

8.2. Recupero cabine elettriche prefabbricate

Le cabine di raccolta dedicate all'alloggiamento delle apparecchiature elettriche saranno costituite da **monoblocchi prefabbricati** con struttura monolitica autoportante senza giunti di unione tra le pareti e tra queste ed il fondo realizzato in calcestruzzo alleggerito con argilla espansa. Le pareti del monoblocco hanno uno spessore di 8 cm. Il tetto del monoblocco è realizzato a parte, sempre con cls armato alleggerito. Dopo essere stato impermeabilizzato con uno strato di guaina bituminosa ardesiata dello spessore di 4 mm, viene appoggiato sulle pareti verticali consentendo pertanto lo scorrimento dello stesso per effetto delle escursioni termiche.

La conformazione del tetto è tale da assicurare un normale deflusso delle acque meteoriche, per tale motivo non sono previsti tubi di gronda all'esterno e/o all'interno del monoblocco. Le cabine elettriche verranno portate in loco e verranno posizionate su di una vasca di fondazione della tipologia illustrata nella figura sottostante dell'altezza di circa 50 cm. Si precisa che per il posizionamento delle cabine non è necessaria la realizzazione di fondazioni in c.a. in quanto le stesse vengono alloggiate nel

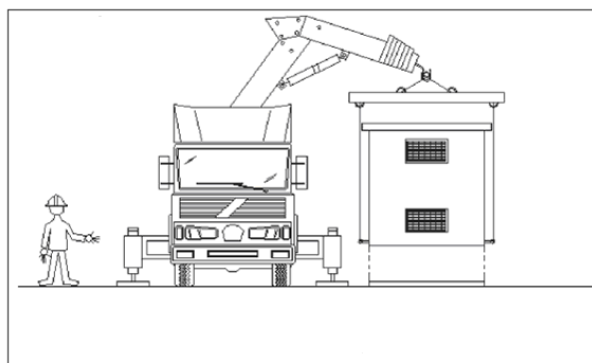
terreno, previo scavo di fondazione di circa 60-70 cm sul quale verrà steso un letto di misto granulometrico stabilizzato per uno spessore di circa cm 10 che assolve ad una funzione livellante.



Vasca di fondazione

Le caratteristiche della cabina monoblocco consentono la recuperabilità integrale del manufatto con possibilità di poterla spostare e riutilizzare in altro luogo.

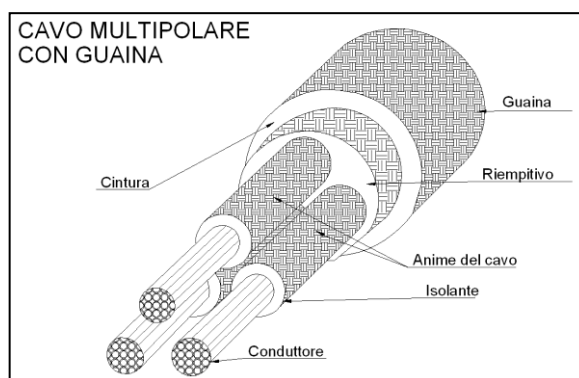
I container in cui sono alloggiati gli inverter ed i trasformatori, in quanto tali, sono progettati proprio per essere facilmente trasportati e riutilizzati, in pratica la possibilità di unirli ad altri container creando strutture modulari e la facilità di assemblaggio donano a questo oggetto un forte stampo di ecosostenibilità.



8.3. Smaltimento cavi elettrici ed apparecchiature elettroniche, videosorveglianza

Con la denominazione di cavo elettrico si intende indicare un conduttore uniformemente isolato oppure un insieme di più conduttori isolati, ciascuno rispetto agli altri e verso l'esterno, e riuniti in un unico complesso provvisto di rivestimento protettivo. Il cavo risulta costituito quindi da più parti e precisamente:

- La parte metallica (il rame o altro conduttore) destinata a condurre corrente, costituita da un filo unico o da più fili intrecciati tra di loro e il conduttore vero e proprio.
- Il conduttore è circondato da uno strato di materiale isolante che è formato dalla mescola di materiali opportunamente, scelti, dosati e sottoposti a trattamenti termici e tecnologici vari.
- L'insieme del conduttore e del relativo isolamento costituisce l'anima del cavo.
- Un cavo può essere formato da più anime. L'involucro isolante applicato sull'insieme delle anime è denominato cintura.
- La guaina, che può essere rinforzata con elementi metallici, e il rivestimento tubolare continuo avente funzione protettiva delle anime del cavo. La guaina in generale è sempre di materiale isolante.
- Talvolta i cavi sono dotati anche di un rivestimento protettivo avente una funzione di protezione meccanica o chimica come, ad esempio, una fasciatura o una armatura flessibile di tipo metallico o non metallico.



In tutti i loro componenti, i cavi elettrici sono composti in definitiva da plastica e rame. Il riciclaggio dei cavi elettrici viene dall'esigenza di smaltire e riutilizzare materiali che altrimenti sarebbero dannosi per l'ambiente e costosi nell'approvvigionamento. Il riciclaggio di questi componenti coinciderà con il

riciclaggio della plastica e del metallo. Da un punto di vista pratico la separazione tra i diversi materiali avviene attraverso il loro passaggio in alcuni macchinari separatori. Tali macchinari separatori utilizzano la tecnologia della separazione ad aria e sono progettati appositamente per il recupero del rame dai cavi elettrici. Sfruttando la differenza di peso specifico dei diversi materiali costituenti la struttura del cavo si può separare la parte metallica dalla plastica e dagli altri materiali.



8.4. Recupero viabilità interna

Grazie alla presenza del geo-tessuto quale elemento separatore tra il materiale inerte ed il terreno vegetale, rimuovere la viabilità interna sarà un'operazione molto semplice. La struttura viaria, infatti, potrà essere rimossa con l'ausilio di un mezzo meccanico ed il materiale recuperato potrà essere riutilizzato in edilizia come materiale inerte.


8.5. Recupero recinzione

Lungo il perimetro dell'area d'intervento sarà realizzata una recinzione perimetrale; tale recinzione sarà costituita da maglia metallica. L'altezza complessiva della recinzione è pari a 200 cm e sarà collegata al terreno mediante pali infissi.

I materiali che costituiscono la recinzione sono acciaio per la parte in elevazione e per la parte in fondazione. Al termine della vita utile dell'impianto agrivoltaico, qualora la recinzione non debba più assolvere alla funzione di protezione dell'area che circonda, sarà smantellata e i suoi materiali costituenti seguiranno i processi classici di riciclo precedentemente esposti.

8.6. Cronoprogramma dismissione

La durata delle operazioni per la dismissione e ripristino dell'impianto agrivoltaico è stata stimata essere pari a quasi 6 mesi. Si riporta, di seguito, cronoprogramma dettagliato.



9. RIPRISTINO DELLO STATO DEI LUOGHI

In questo paragrafo verrà esaminata in maniera più dettagliata la fase di ripristino dello stato dei luoghi. Le componenti dell'impianto agrivoltaico che costituiscono una modificazione rispetto alle condizioni in cui si trova attualmente il sito oggetto dell'intervento sono prevalentemente:

- stringhe fotovoltaiche
- strutture di fissaggio delle stringhe fotovoltaiche vibro-infisse nel terreno
- cabine elettriche prefabbricate ed apparati elettrici, pali videosorveglianza
- viabilità interna
- cavi
- recinzione.

Una volta separati i diversi componenti sopra elencati in base alla composizione chimica ed in modo da poter riciclare il maggior quantitativo possibile dei singoli elementi, i rifiuti saranno consegnati ad apposite ditte per il riciclaggio e il riutilizzo degli stessi; la rimanente parte, costituita da rifiuti non riutilizzabili, sarà conferita a discarica autorizzata. In fase di dismissione dell'impianto agrivoltaico, sarà di fondamentale importanza il completo ripristino morfologico e vegetazionale dell'area. Ciò farà in modo che l'area sulla quale sorgeva l'impianto possa essere restituita agli originari usi agricoli.

Per garantire una maggiore attenzione progettuale al ripristino dello stato dei luoghi originario si utilizzeranno tecniche idonee alla rinaturalizzazione degli ambienti modificati dalla presenza dell'impianto agrivoltaico. Tale rinaturalizzazione verrà effettuata con l'ausilio di idonee specie vegetali autoctone.

I principali interventi di recupero ambientale che verranno effettuati sulle aree che hanno ospitato viabilità e cabine saranno costituiti prevalentemente da:

- semine (a spaglio, idro-semine o con colture protettive);
- semina di leguminose;
- scelta delle colture in successione;
- sovesci adeguati;
- incorporazione al terreno di materiale organico, preferibilmente compostato, anche in superficie;
- piantumazione di specie arboree/arbustive autoctone;
- concimazione organica finalizzata all'incremento di humus ed all'attività biologica.

10. QUANTIFICAZIONE DEI COSTI DI DISMISSIONE E RIPRISTINO

Durante le fasi di redazione dei precedenti capitoli relativi al piano di dismissione, è stata prodotta una stima relativa ai costi di dismissione e ripristino dell'area interessata dal progetto dell'impianto. Detti costi sono di seguito riportati nella successiva tabella riepilogativa e sono stati valutati sulla scorta dei prezzi attuali, in quanto risulta difficilmente quantificabile, sia a livello di costi sia a livello tecnologico, la proiezione di tali attività al reale momento in cui verranno effettuate.

DESCRIZIONE ATTIVITA'	COSTI DI DISMISSIONE	NORMALIZZAZIONE €/KW
Apparecchiature elettriche ed elettromeccaniche (RAEE)	€ 553 710,82	€ 9,20
Recinzioni, strutture di supporto, pali di videosorveglianza/illuminazione	€ 502 536,00	€ 8,35
Viabilità, cabine, vasche prefabbricate e cavidotti	€ 757 405,99	€ 12,59
Economie	-€ 509 589,30	-€ 8,47
TOTALE	€ 1 304 063,51	€ 21,67

Costi dismissione e smaltimento impianto "ATLANTE"

Per la determinazione dell'importo complessivo, oltre ai costi derivanti dalla dismissione dei singoli componenti che costituiscono l'impianto agrivoltaico, sono state anche considerate le "economie" derivanti sia dai mancati costi di conferimento per le apparecchiature elettriche sia dagli eventuali ricavi che possono rinvenire dal riciclo dei materiali.

aratura	€ 27 060,00	€ 0,45
prelievo campioni	€ 21 320,00	€ 0,35
concimazione	€ 49 200,00	€ 0,82
TOTALE	€ 97 580,00	€ 1,62

Costi ripristino aree impianto "ATLANTE"

I costi di dismissione e ripristino ammontano a circa € 23 292,01 per ciascun MW installato, per un totale di **€ 1 401 643,51** che corrisponde approssimativamente al 4,29% dell'investimento totale previsto.

Ad ogni modo, dopo il trentesimo anno di attività dell'impianto agrivoltaico si valuterà lo stato di efficienza dei componenti e si stabilirà se procedere alla dismissione o meno.

11. LE RICADUTE SOCIALI, OCCUPAZIONALI ED ECONOMICHE A LIVELLO LOCALE

Gli effetti per quanto riguarda l'ambito socioeconomico sono positivi, pur se non molto significativi, in considerazione del fatto che saranno valorizzate maestranze e imprese locali per appalti nelle zone interessate dal progetto, tanto nella fase di costruzione quanto nelle operazioni di gestione e manutenzione.

11.1. Fase di costruzione

Le lavorazioni che si prevedono per la realizzazione dell'impianto sono le seguenti:

- Rilevazioni topografiche;
- Montaggio di strutture metalliche in acciaio e lega leggera;
- Posa in opera di pannelli fotovoltaici;
- Realizzazione di cavidotti e pozzetti;
- Conessioni elettriche;
- Realizzazione di edifici in cls prefabbricato;
- Realizzazione di cabine elettriche;
- Realizzazioni di viabilità interna;
- Sistemazione delle aree a verde.

Pertanto, le professionalità richieste saranno principalmente:

- Operai edili (muratori, carpentieri, addetti a macchine movimento terra);
- Topografi;
- Elettricisti generici e specializzati;
- Coordinatori;
- Progettisti;
- Personale di sorveglianza;
- Operai agricoli.

11.2. Fase di esercizio

Successivamente, durante il periodo di normale esercizio dell'impianto, verranno utilizzate maestranze per la manutenzione, la gestione/supervisione dell'impianto, nonché ovviamente per la sorveglianza dello stesso. Alcune di queste figure professionali saranno impiegate in modo continuativo, come ad esempio il personale di gestione/supervisione tecnica e di sorveglianza. Altre figure verranno impiegate occasionalmente, a chiamata, al momento del bisogno, ovvero quando si presenta la necessità di manutenzioni ordinarie o straordinarie dell'impianto. La tipologia di figure

professionali richieste in questa fase sono, oltre ai tecnici della supervisione dell'impianto e al personale di sorveglianza, elettricisti, operai edili, artigiani e operai agricoli/giardinieri per la manutenzione del terreno di pertinenza dell'impianto (taglio dell'erba, sistemazione delle aree a verde per la mitigazione, ecc.).

12. ELENCO AUTORIZZAZIONI DA ACQUISIRE

Nel presente paragrafo vengono riportati gli Enti coinvolti nel procedimento per il rilascio delle autorizzazioni, intese, concessioni, licenze, pareri, nulla osta e assensi comunque denominati. Tutte le autorizzazioni necessarie ai fini della realizzazione e dell'esercizio dell'opera o intervento sono in corso di acquisizione presso i seguenti Enti:

COMUNI

1. COMUNE DI SPINAZZOLA (BT)
comune.spinazzola@pec.it
2. COMUNE DI BANZI (PZ)
comune.banzi@cert.ruparbasilicata.it
3. COMUNE DI GENZANO DI LUCANIA (PZ)
comune.genzano@cert.ruparbasilicata.it

PROVINCE

4. PROVINCIA DI BARLETTA-ANDRIA-TRANI
viabilita@cert.provincia.bt.it
urbanistica.territorio@cert.provincia.bt.it
ambiente.energia@cert.provincia.bt.it
5. PROVINCIA DI POTENZA
protocollo@pec.provinciapotenza.it

ORGANI DELLO STATO

6. MINISTERO DEI BENI E DELLE ATTIVITÀ CULTURALI E DEL TURISMO
mbac-dg-abap.servizio5@mailcert.beniculturali.it
7. SOPRINTENDENZA ARCHEOLOGIA, BELLE ARTI E PAESAGGIO PER LE PROVINCE DI BARLETTA-ANDRIA-TRANI E FOGGIA
mbac-sabap-fg@mailcert.beniculturali.it
8. SOPRINTENDENZA ARCHEOLOGIA, BELLE ARTI E PAESAGGIO PER LA BASILICATA
mbac-sabap-bas@mailcert.beniculturali.it
9. Comando Scuole A.M. - 3^a Regione Aerea
aeroscuoleaeroregione3@postacert.difesa.it
10. Ministero della Difesa - Esercito Italiano Comando Forze Operative Sud
comfopsud@postacert.difesa.it
11. Comando Militare Esercito Puglia
cme_puglia@postacert.difesa.it
12. MARINA MILITARE - COMANDO MARITTIMO SUD – TARANTO

UFFICIO INFRASTRUTTURE E DEMANIO – SEZIONE DEMANIO

marina.sud@postacert.difesa.it

13. Ministero della Difesa Direzione dei Lavori e del Demanio

geniodife@postacert.difesa.it

14. MINISTERO DELLO SVILUPPO ECONOMICO

Direzione Generale per i Servizi di Comunicazione Elettronica, di Radiodiffusione e Postali –
Divisione II

dqscerp.div02@pec.mise.gov.it

15. DIPARTIMENTO PER LE COMUNICAZIONI - ISPETTORATO TERRITORIALE PUGLIA,
MOLISE E BASILICATA

dgat.div03.isppbm@pec.mise.gov.it

16. Sezione UNMIG di Napoli

(Campania, Basilicata, Puglia e Calabria)

dgsunmig.div04@pec.mise.gov.it

17. Demanio dello Stato – Sede Bari e Lecce Demanio dello Stato – Sede di Potenza

dre_PugliaBasilicata@pce.agenziademanio.it

18. COMANDO PROVINCIALE VIGILI DEL FUOCO

com.barlettaandriatrani@cert.vigilfuoco.it

AGENZIE / AUTORITÀ

19. Autorità Interregionale di Bacino della Basilicata

protocollo@pec.distrettoappenninomeridionale.it

20. ARPA – Dipartimento provinciale di BAT

dap.bt.arpapuglia@pec.rupar.puglia.it

21. ARPAB

protocollo@pec.arpab.it

22. ASL BT

protocollo.aslbat@pec.rupar.puglia.it

23. AZIENDA SANITARIA ASP – DISTRETTO DI POTENZA

protocollo@pec.aspbasilicata.it

24. ENAV – AOT

segreteria.dg@enac.gov.it

25. ENTE NAZIONALE PER L'AVIAZIONE CIVILE (ENAC)

protocollo@pec.enac.gov.it

REGIONE PUGLIA

26. REGIONE PUGLIA – SERVIZIO ENERGIA E FONTI ALTERNATIVE E RINNOVABILI

ufficio.energia@pec.rupar.puglia.it

27. REGIONE PUGLIA - SEZIONE AUTORIZZAZIONI AMBIENTALI

servizio.ecologia@pec.rupar.puglia.it

28. REGIONE PUGLIA – SEZIONE TUTELA E VALORIZZAZIONE DEL PAESAGGIO

sezione.paesaggio@pec.rupar.puglia.it

29. REGIONE PUGLIA - SERVIZIO TUTELA DELLE ACQUE

servizio.risorseidriche@pec.rupar.puglia.it

30. REGIONE PUGLIA - SERVIZIO AGRICOLTURA- BARI

- servizioagricoltura@pec.rupar.puglia.it
31. REGIONE PUGLIA: SEZIONE URBANISTICA
serviziourbanistica.regione@pec.rupar.puglia.it
32. REGIONE PUGLIA: SEZIONE LAVORI PUBBLICI – UFFICIO ESPROPRI
servizio.lavoripubblici@pec.rupar.puglia.it
33. REGIONE PUGLIA - Area Politiche per la riqualificazione, la tutela e la sicurezza ambientale e per l'attuazione delle opere pubbliche - Servizio Difesa del suolo e rischio sismico –
serviziodifesasuolo.regione@pec.rupar.puglia.it
34. REGIONE PUGLIA - Servizio Autorità Idraulica - Struttura Tecnica Provinciale di Bari e BAT
ufficio.coord.stp.ba@pec.rupar.puglia.it
35. SEZIONE CICLO RIFIUTI E BONIFICHE
serv.rifiutiebonifica@pec.rupar.puglia.it
36. SEZIONE DIFESA DEL SUOLO E R. SISMICO
serviziodifesasuolo.regione@pec.rupar.puglia.it
uffsismicoegeologico.regione@pec.rupar.puglia.it
37. SEZIONE AUTORIZZAZIONI AMBIENTALI Servizio AIA/RIR
servizio.aiarir.regione@pec.rupar.puglia.it
38. SEZIONE AUTORIZZAZIONI AMBIENTALI Servizio VIA/VINCA
servizio.viavinca.regione@pec.rupar.puglia.it
39. SEZIONE INFRASTRUTT. PER LA MOBILITÀ
mobilita.regione@pec.rupar.puglia.it
40. SEZIONE RISORSE IDRICHE
servizio.risorseidriche@pec.rupar.puglia.it
41. SEZIONE DEMANIO E PATRIMONIO
serviziodemaniopatrimonio@pec.rupar.puglia.it
serviziodemaniopatrimonio.bari@pec.rupar.puglia.it
parcotratturi.foggia@pec.rupar.puglia.it
42. SEZIONE RIFORMA FONDIARIA SERVIZIO
riformafondiarria@pec.rupar.puglia.it
43. SEZIONE GESTIONE SOSTENIBILE E TUTELA DELLE RISORSE FORESTALI E NATURALI
protocollo.sezionerisorsesostenibili@pec.rupar.puglia.it

REGIONE BASILICATA

44. REGIONE BASILICATA – UFFICIO COMPATIBILITA' AMBIENTALE
ambiente.energia@cert.regione.basilicata.it
45. REGIONE BASILICATA – UFFICIO AGRICOLTURA
agricoltura@cert.regione.basilicata.it
46. REGIONE BASILICATA – MOBILITA'
dg.infrastrutture_mobilita@cert.regione.basilicata.it

GESTORI SERVIZI

47. ANAS SPA
anas@postacert.stradeanas.it
ct.adriatica@postacert.stradeanas.it
48. AQP S.p.A.
ut.bari@pec.aqp.it
49. E-DISTRIBUZIONE SPA
eneldistribuzione@pec.enel.it
50. ENTE PER LO SVILUPPO DELL'IRRIGAZIONE E LA TRASFORMAZIONE FONDIARIA IN PUGLIA, LUCANIA E IRPINIA
enteirrigazione@legalmail.it
51. TERNA S.p.A.
ternareteitaliaspa@pec.terna.it
52. SNAM RETE GAS
distrettosor@pec.snamretegas.it
centrofoggia@snamretegas.it
centromatera@snamretegas.it
53. RFI - Rete Ferroviaria Italiana S.p.a. Direzione Territoriale Produzione Bari Ingegneria -
Tecnologie Reparto Patrimonio
rfi-dpr-dtp.ba.staff@pec.rfi.it
54. Telecom Italia SpA
telecomitalia@pec.telecomitalia.it
55. CONSORZIO BONIFICA TERRE D'APULIA
cbta.bari@pec.terreapulia.it
56. CONSORZIO BONIFICA VULTURE ALTO BRADANO
cbvab@pec.bonificavab.it

Il Tecnico

Ing. Renato Pertuso

