Particolare interferenza tratto AB - Scala 1:1000

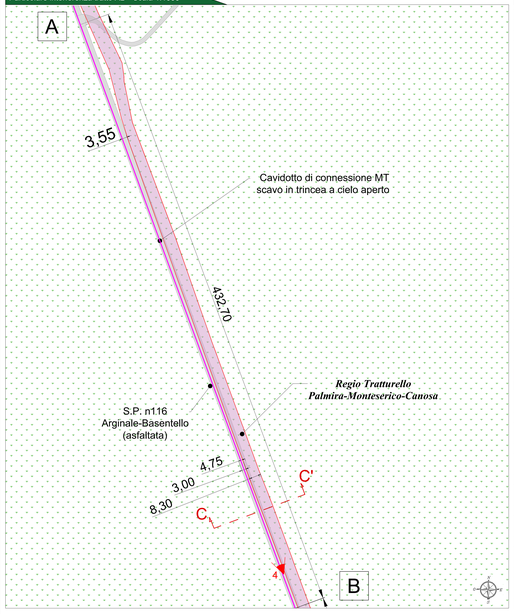

Particolare interferenza tratto BC - Scala 1:1000

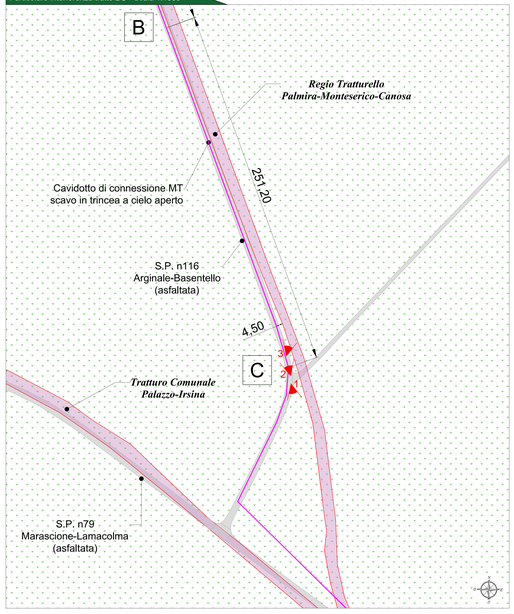

Planimetria su base Catastale "Interferenza tra cavidotto e Regio Tratturello Palmira-Monteserico-Canosa (n.147)" - Scala 1:2000

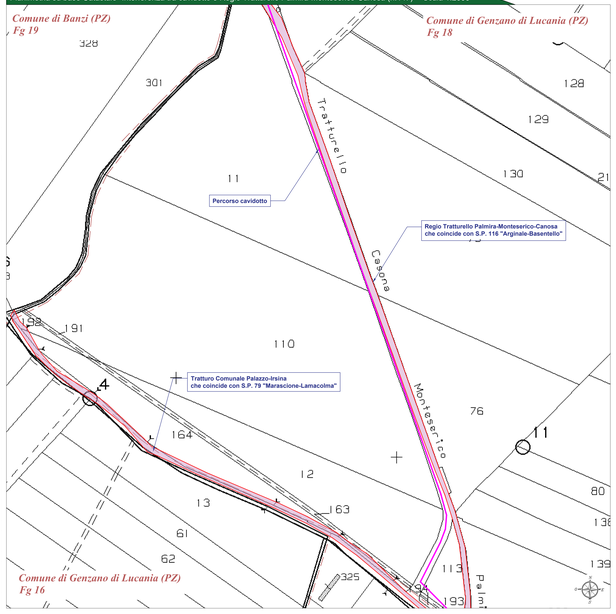

Planimetria su base CTR "Interferenza tra cavidotto e Regio Tratturello Palmira-Monteserico-Canosa (n.147)" - Scala 1:2000

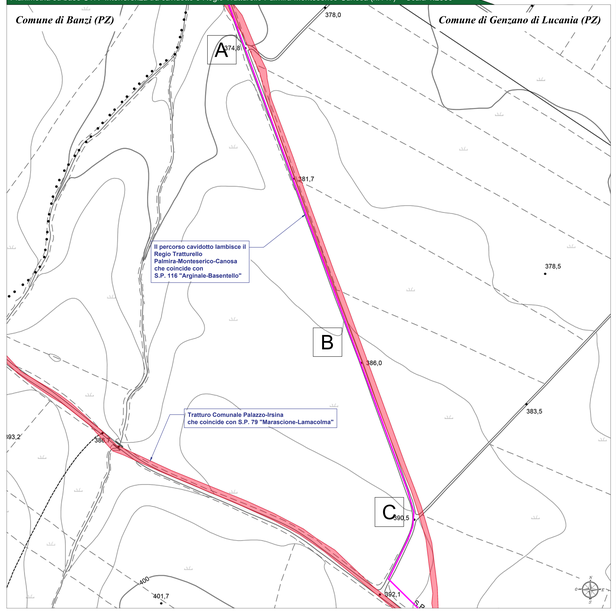

Legenda generale

- Cavidotto di connessione MT posato con scavo in trincea
- Cavidotto di connessione MT posato con TOC
- BCT_203 n°147 - PZ-
  Regio Tratturello Palmira-Monteserico-Canosa
  (D.M. 22/12/1983)

Inquadramento Generale - KeyPlan

N.B.: Per le interferenze con eventuali sottoservizi, reticoli idraulici o viabilità esistente, si rimanda alla tavola *"AR08 - Cavidotto di connessione-Censimento e progetto di risoluzione interferenze"*.

Sezione C-C' Interferenza cavidotto e Regio Tratturello Palmira-Monteserico-Canosa - Scala 1:50

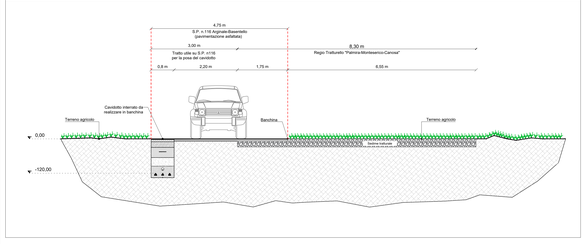

Particolare cavidotto su tratto con scavo a cielo aperto

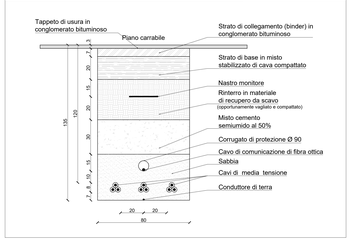

FOTO 1

FOTO 2

FOTO 3

FOTO 4

CITTA' DI SPINAZZOLA
prov. di Barletta-Andria-Trani
REGIONE PUGLIA

IMPIANTO AGROVOLTAICO "ATLANTE"
della potenza di 53 MW in AC e 60,18 MW in DC

PROGETTO DEFINITIVO

COMMITTENTE:
ATLANTE Srl
P.IVA: 08447080726
Sede legale: Via Guido D'Arezzo, 15
00198 - ROMA (RM)
E-mail: atlante100@pec.it, atlante.rfm@gmail.com

PROGETTAZIONE:
TEKNE srl
Via Vittorio Veneto, 11 - 70123 BARI
Tel. +39 080 5228112 - Fax +39 080 5228115
www.gruppotekne.it - e-mail: order@gruppotekne.it

PROGETTISTA:
Ing. Renato Pertuso
(Direttore Tecnico)

LEGALE RAPPRESENTANTE:
dott. Renato Manno

PD

CAVIDOTTO DI CONNESSIONE MT
Interferenza cavidotto e Regio Tratturello Palmira-Monteserico-Canosa

Tavola: AR08.5

Filename: "T10097-FT-PERMESSO-Relazione tecnica-AR-AR01-R0.dwg"

Data l'emissione:	Redatto:	Verificato:	Approvato:	Scala:	Protocollo Tekne:
Novembre 2023	A.DI BARI	A.PERFUGO	A.PERFUGO	varie	TKA696

REVISIONI		
N.1		
N.2		
N.3		
N.4		
N.5		