IA01A
IA01A - km 2+000
IA01B - km 2+000

IA01B - km 5+000
IA01C - km 5+000
IA01C



IA01A
IA01A- km 2+000
IA01B - km 2+000

IA01B- km 5+000
A01C - km 5+000
IA01C

TIPOLOGIE di IMPIANTO			CARATTERISTICHE delle PIANTE: Alberi	Arbusti	Arboree	SPECIE UTILIZZATE: Arbustive	Erbacee	SESTO di IMPIANTO: Alberi	Arbusti
	Mod. A	Filari alberati	h min - max 0.6 m - 0.8 m età min. 2 anni	-	• *Acer monspessulanum* • *Fraxinus ornus*	-		n° 7 alberi ogni 40 ml	-
	Mod. A1	Siepe alta	-	h min - max 0.4 m - 0.8 m età min. 2 anni	-	• *Corylus avellana* • *Viburnum tinus*		-	n° 10 arbusti ogni 75 mq
	Mod. B	Fasce e macchie arbustive	-	h min - max 0.4 m - 0.8 m età min. 2 anni	-	• *Cytisus scoparius* • *Pistacia lentiscus* • *Spartium junceum* • *Crataegus monogyna* • *Viburnum opulus*	-	-	n° 9 arbusti ogni 250 mq
	Mod. C	Fasce o macchie arbustive e arboree	h min - max 0.6 m - 0.8 m età min. 2 anni	h min - max 0.4 m - 0.8 m età min. 2 anni	• *Fraxinus ornus* • *Quercus pubescens* • *Carpinus betulus*	• *Cytisus scoparius* • *Pistacia lentiscus* • *Spartium junceum* • *Crataegus monogyna* • *Viburnum opulus*		n° 5 alberi ogni 600 mq	n° 7 arbusti ogni 600 mq
	Mod. D	Sistemazione vegetazione spondale	h min - max 0.6 m - 0.8 m età min. 2 anni	h min - max 0.4 m - 0.8 m età min. 2 anni	• *Populus alba* • *Populus nigra* • *Populus canescens* • *Alnus glutinosa* • *Salix alba* * • *Ulmus minor* • *Cornus sanguinea*	• *Salix purpurea* * • *Salix eleagnos* * • *Tamarix gallica* *	• *Lolium perenne* • *Dactylis glomerata* • *Lycopus europaeus*	n° 5 alberi ogni 560 mq n° 1 alberi ogni 160 mq *	n° 12 arbusti ogni 560 mq n° 8 arbusti ogni 160 mq *
	Mod. E	Bosco mesofilo	h min - max 0.6 m - 0.8 m età min. 2 anni	-	• *Fraxinus ornus* • *Quercus pubescens* • *Acer monspessulanum* • *Cornus mas* • *Ulmus glabra*	-	-	n°6 alberi ogni 600 mq	-
		Ripristino aree di cantiere allo stato AO	-	-	-	-	-	-	-

Le essenze contrassegnate con l'asterisco (*) fanno riferimento alla configurazione prevista per il Modulo D in corrispondenza dei corsi d'acqua più piccoli, ove gli spazi sono più limitati

ABACO BARRIERE ANTIRUMORE

Tipologico

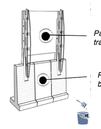

Ambito di paesaggio del Vallo di Diano

Ambiti di Stazione



Ambito di paesaggio: Collinare, Montano, Fluviale

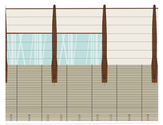

INSERIMENTO PAESAGGISTICO OPERE D'ARTE

Ambito di paesaggio: Collinare, Montano, Fluviale

Matrici stampate su cls effetto parete rocchiosa o corteccia albero sugli imbocchi, in muri e le opere d'arte

Studio cromatico per colorazione opere in cls

Studio architettonico opere d'arte

COMMITTENTE:

RFI RETE FERROVIARIA ITALIANA
GRUPPO FERROVIE DELLO STATO ITALIANE

PROGETTAZIONE:

ITALFERR
GRUPPO FERROVIE DELLO STATO ITALIANE

U.O. ARCHITETTURA, AMBIENTE E TERRITORIO
S.O. AMBIENTE ED ENERGY SAVING

PROGETTO DI FATTIBILITA' TECNICA ED ECONOMICA

LINEA SALERNO – REGGIO CALABRIA
NUOVA LINEA AV SALERNO – REGGIO CALABRIA
LOTTO 1 BATTIPAGLIA – PRAIA
LOTTO 1C BUONABITACOLO - PRAIA

PROGETTO DELLE OPERE A VERDE E DI INSERIMENTO AMBIENTALE
Planimetria generale delle Opere a Verde - Tav. 2 di 7 (Provincia di Salerno)

SCALA: 1:5000

COMMESSA	LOTTO	FASE	ENTE	TIPO DOC.	OPERA/DISCIPLINA	PROGR.	REV.
RC2A	C1	R	22	N5	IA0000	002	D

Rev.	Descrizione	Redatto	Data	Verificato	Data	Approvato	Data	Autorizzato Data
A	Emissione esecutiva	ATI Sintagma - Ambiente MPA - Tunnel Consult	Gennaio 2022	G. Tucci	Gennaio 2022	I. D'Amore	Gennaio 2022	C. Ercolani Aprile 2024
		Francesca Tamburini		G. Dajelli				
B	Emissione esecutiva	L. Colacillo	Luglio 2023	G. Dajelli	Luglio 2023	I. D'Amore	Luglio 2023	ITALFERR S.p.A. Dottore Geologo Ercolani Ordine Agronomi e Agrotecnici di Bari n. 1 Sez. A
C	Emissione esecutiva	L. Colacillo	Ottobre 2023	G. Dajelli	Ottobre 2023	I. D'Amore	Ottobre 2023	
D	Emissione a seguito richiesta integrazioni MASE	L. Colacillo	Aprile 2024	G. Dajelli	Aprile 2024	M. Mincuso	Aprile 2024	

File: RC2A.C.1.R.22.N5.IA.00.0.0.002.D

n. Elab.:

KEY-PLAN

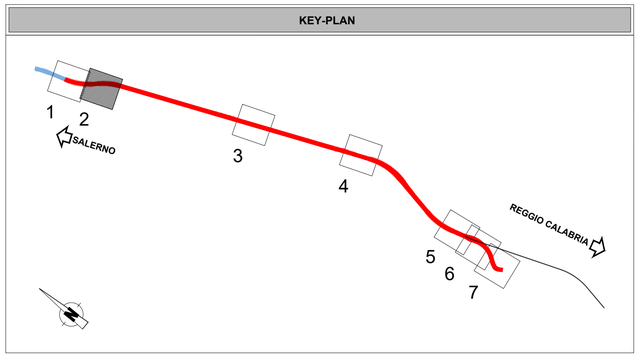

LEGENDA

Confini comunali

PFTE

TRACCIATO FERROVIARIO DI PROGETTO

SISTEMAZIONI IDRAULICHE

Sistemazioni idrauliche

CANTIERIZZAZIONE

Aree di cantiere fisso

WBS DI PROGETTO	
IA01A da Km 0+000 a km 2+000	IA01E da Km 27+200 a km 38+000
IA01B da Km 2+000 a km 5+000	IA01F da Km 38+000 a km 41+000
IA01C da Km 5+000 a km 18+000	IA01G da Km 41+000 a fine lotto 1C
IA01D da Km 18+000 a km 27+200	