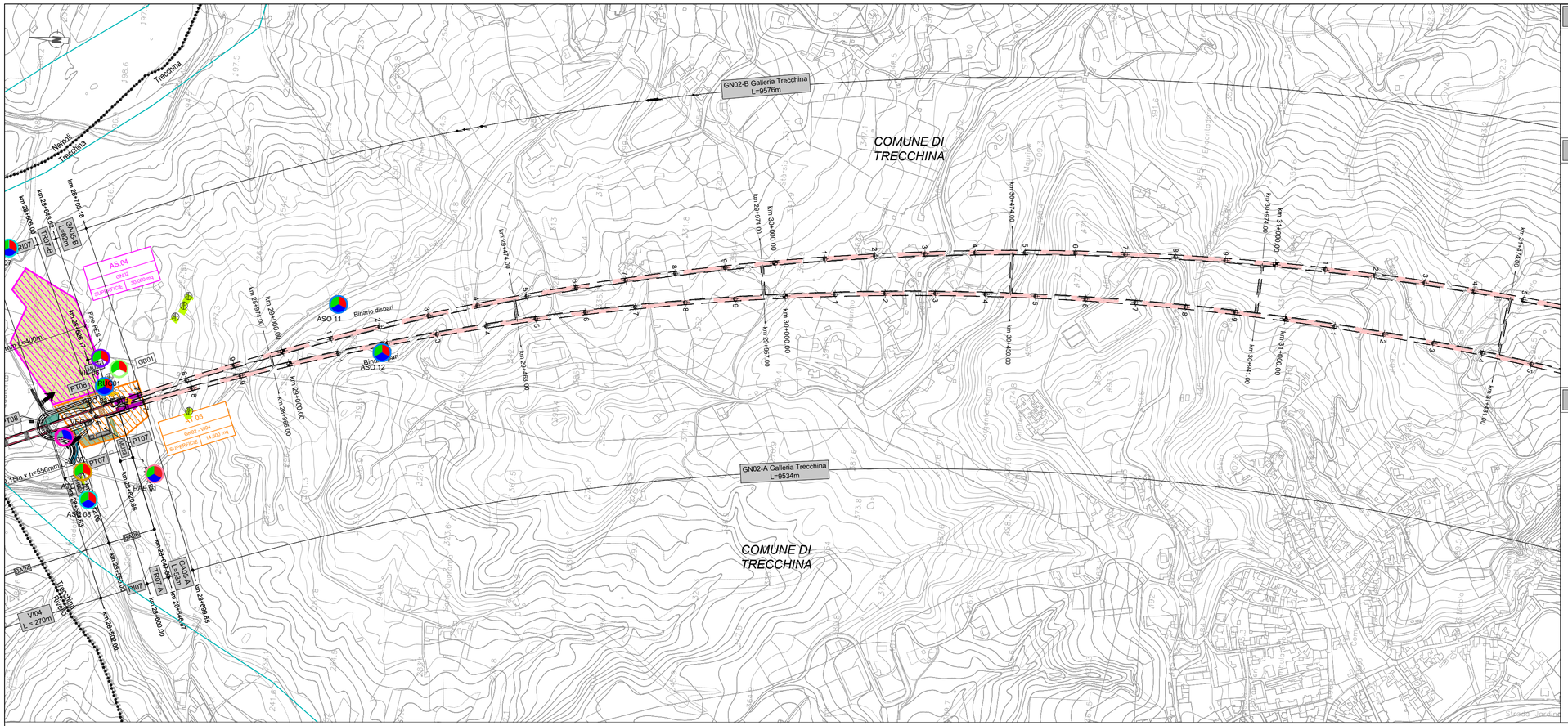

LEGENDA

CB - CANTIERE BASE	DT - DEPOSITO TEMPORANEO	LINEA FERROVIARIA ESISTENTE
CO - CANTIERE OPERATIVO	CT - CANTIERE PER ATTREZZAGGIO TECNOLOGICO	LINEA FERROVIARIA IN PROGETTO
AT - AREA TECNICA	DEMOLIZIONI	LINEA ALTA VELOCITA'
AS - AREA DI STOCCAGGIO	AREA DI LAVORO	CONFINI COMUNALI
CA - CANTIERE ARMAMENTO		

PUNTI DI MONITORAGGIO

Simbolo	Descrizione	Simbolo	Descrizione
	ASU - ACQUE SUPERFICIALI		CEM - CAMPI ELETTROMAGNETICI
	ASO - ACQUE SOTTERRANEE		VIL - VIBRAZIONI CANTIERE LINEA
	ATC - ATMOSFERA CANTIERE		VIF - VIBRAZIONI ESERCIZIO
	SUO - SUOLO E SOTTOSUOLO		PAE - PAESAGGIO
	RUC - RUMORE CANTIERE		VEG - VEGETAZIONE
	RUL - RUMORE CANTIERE IN LINEA		FAU - FAUNA
	RUF- RUMORE FERROVIARIO		

FASI DI MONITORAGGIO

ANTE OPERAM — CORSO D'OPERA — POST OPERAM

KEY-PLAN

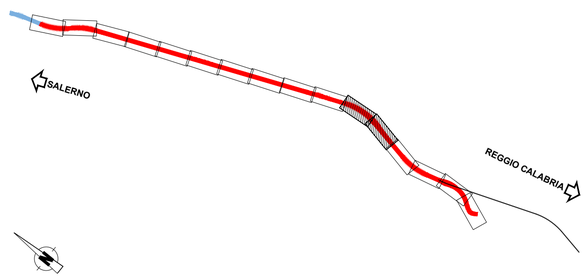

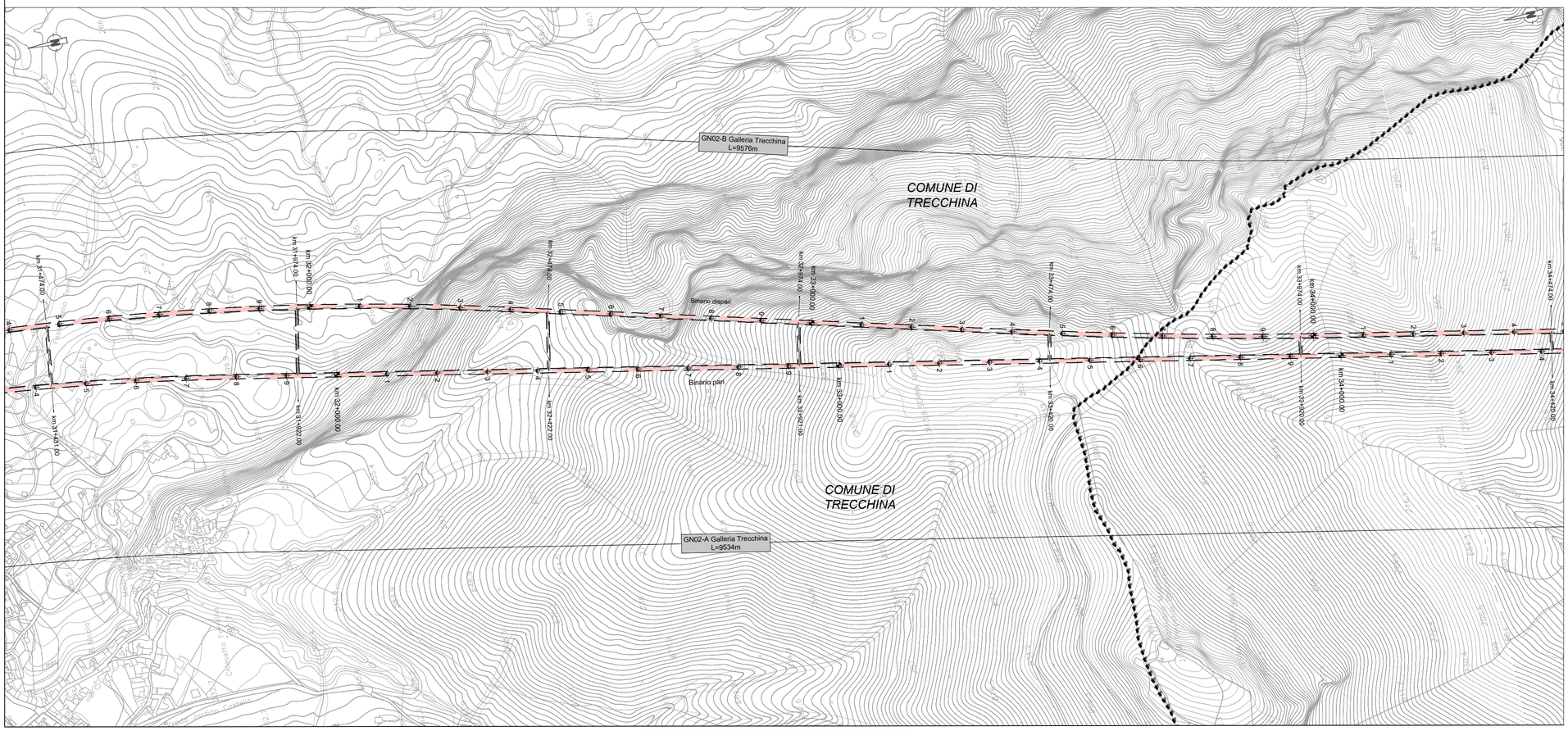

COMMITTENTE:

RFI RETE FERROVIARIA ITALIANA
GRUPPO FERROVIE DELLO STATO ITALIANE

PROGETTAZIONE:

ITALFERR
GRUPPO FERROVIE DELLO STATO ITALIANE

U.O. ARCHITETTURA, AMBIENTE E TERRITORIO
S.O. AMBIENTE ED ENERGY SAVING

PROGETTO DI FATTIBILITA' TECNICA ED ECONOMICA

LINEA SALERNO – REGGIO CALABRIA
NUOVA LINEA AV SALERNO – REGGIO CALABRIA
LOTTO 1 BATTIPAGLIA – PRAIA
LOTTO 1C BUONABITACOLO – PRAIA

PIANO DI MONITORAGGIO AMBIENTALE

Planimetria localizzazione punti di misura – tav. 6 di 8 (Provincia di Potenza)

SCALA: 1:5.000

COMMESSA	LOTTO	FASE	ENTE	TIPO DOC.	OPERA/DISCIPLINA	PROGR.	REV.
RC2A	C1	R	22	P5	MA0000	006	C

Rev.	Descrizione	Redatto	Data	Verificato	Data	Approvato	Data	Autorizzato Data
A	Emissione esecutiva	ATI Sintagma - Ambiente MPA - Tunnel Consult Francesca Tamburrini	Gennaio 2021	G. Tucci G. Dajelli	Gennaio 2021	I. D'Amore	Gennaio 2021	C. Ercolani Marzo 2024
B	Emissione esecutiva	L.Colacillo	Luglio 2023	G. Dajelli	Luglio 2023	I. D'Amore	Luglio 2023	
C	Emissione a seguito richiesta integr. MASE	V.Nascimben	Marzo 2024	G. Dajelli	Marzo 2024	N. Martorano	Marzo 2024	ITALFERR S.p.A. Dottore Ingegnere Carlo Ercolani Ordine degli Ingegneri della Provincia di Roma n. 20000

File:RC2AC1R22P5MA0000006C

n. Elab.: