

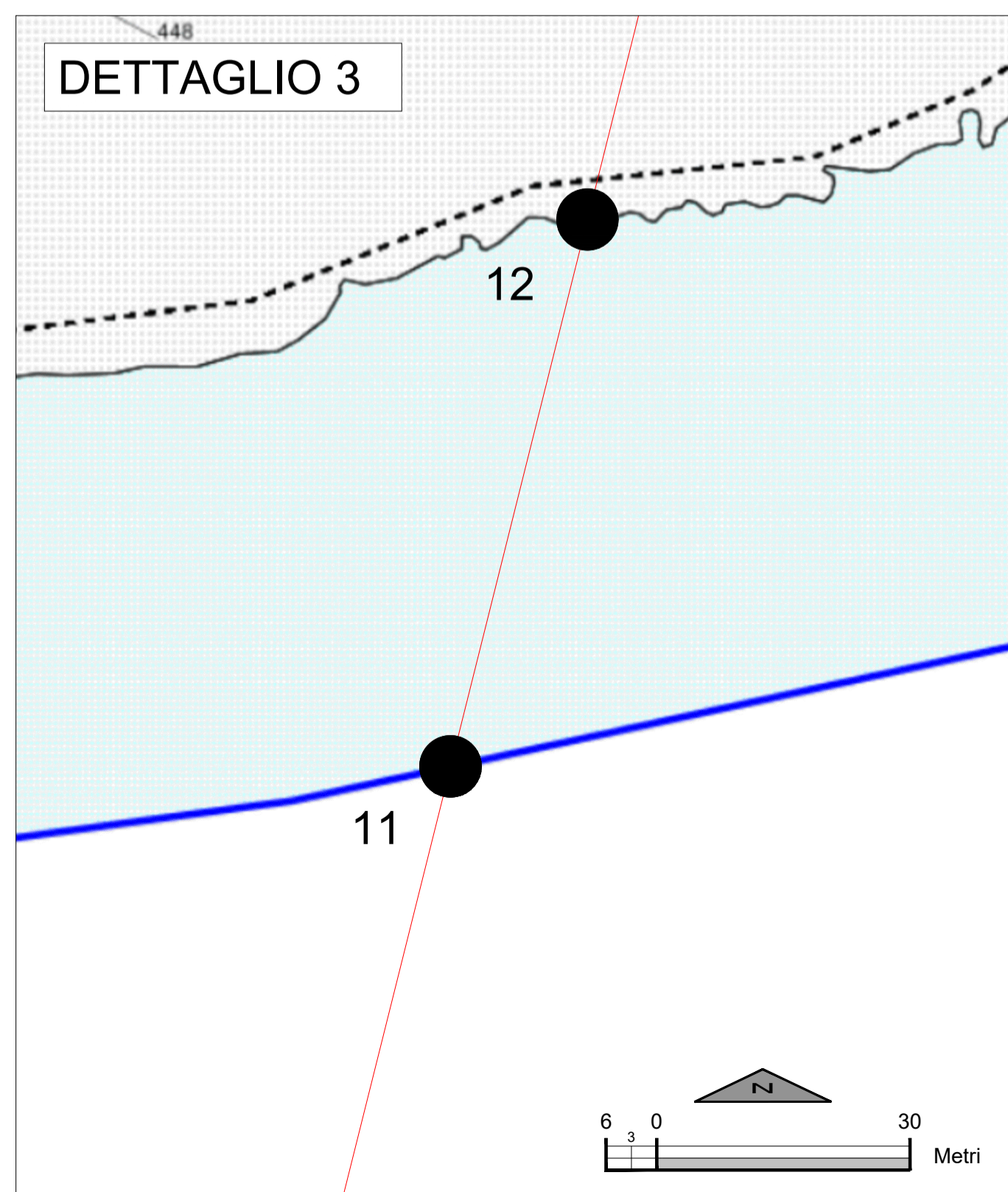
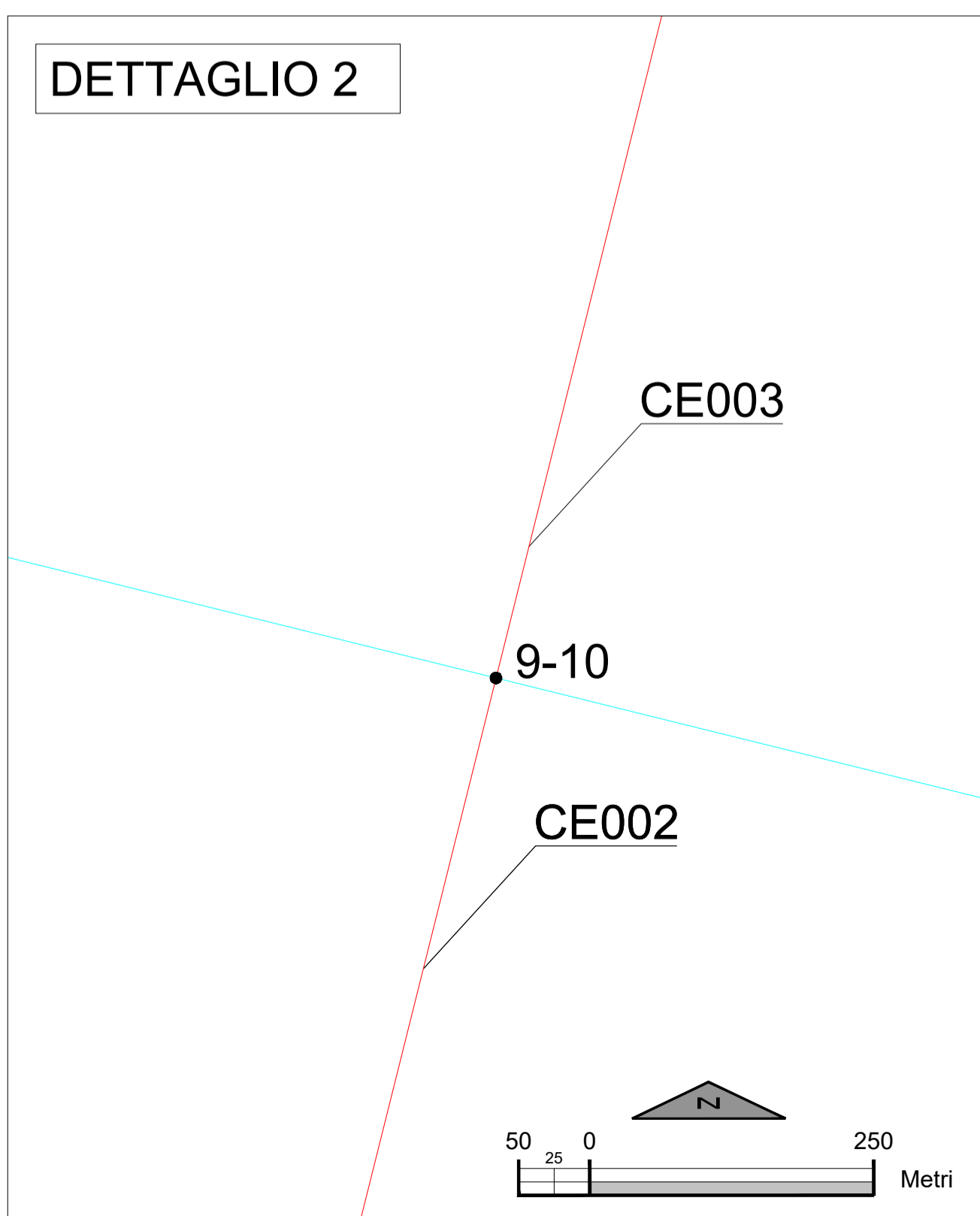
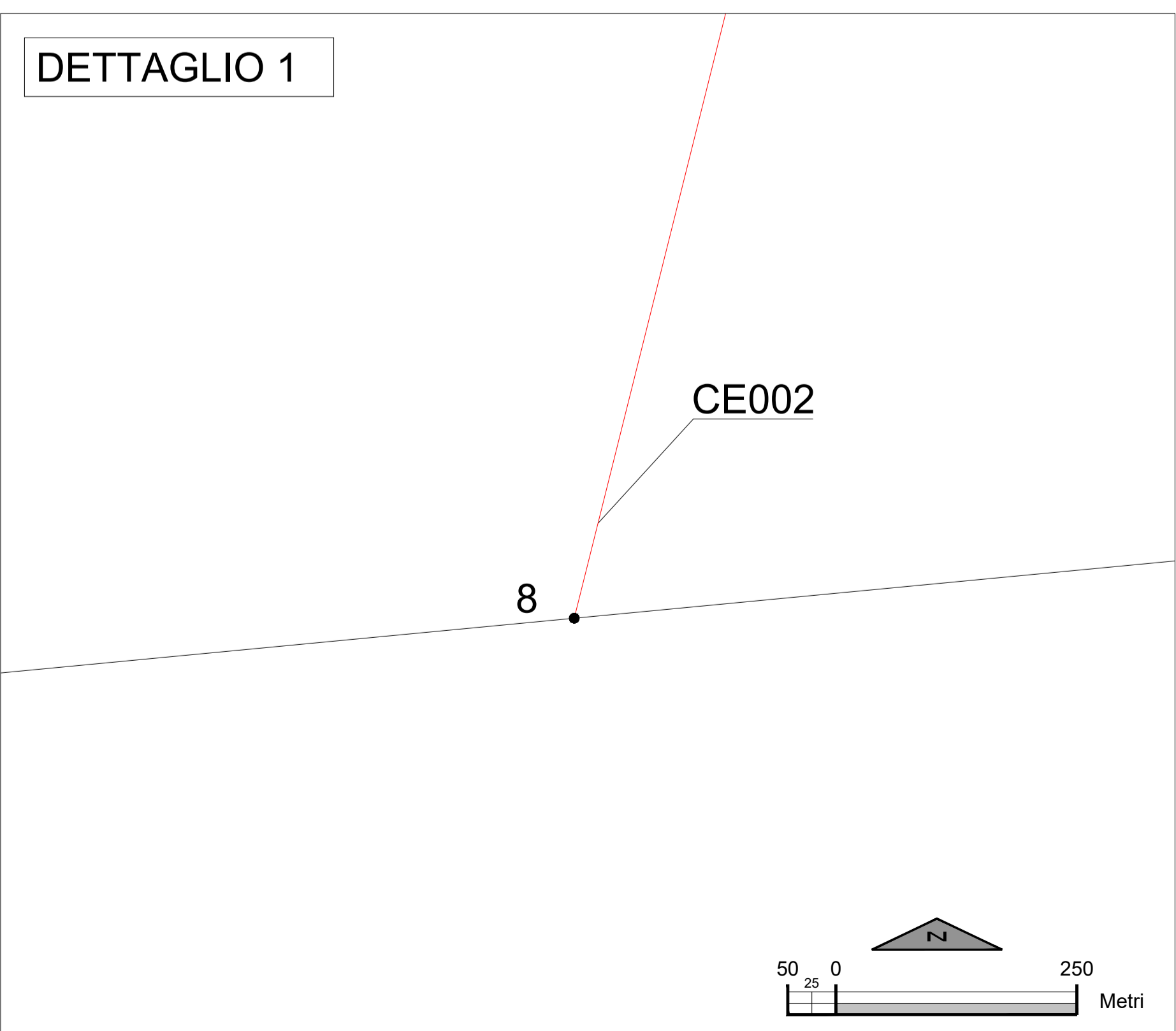


ID	Oggetto	Geografiche (EPSG: 4326)	
		Longitudine	Latitudine
1	SP001	14.660739 °	36.356674 °
2		14.686703 °	36.3469 °
3		14.724815 °	36.349937 °
4		14.848828 °	36.349629 °
5		14.848830 °	36.2562350 °
6		14.650587 °	36.333044 °
7		14.660739 °	36.356674 °
8	CE002	14.712165 °	36.348931 °
9	CE003	14.758274 °	36.499653 °
10		14.758274 °	36.499653 °
11		14.824397 °	36.714791 °
12		14.824567 °	36.715318 °

Aree richieste in concessione			
Area dentro 12 miglia	123218 m ²	Cavidotto in acqua	123218 m ²
		Cavidotto sul demanio	0 m ²
Area oltre 12 miglia	108309576 m ²	Zona dell'impianto	108223466 m ²
		Cavidotto	86110 m ²

LEGENDA



- Stazione di sezionamento
- Area occupata da acqua pubblica
- Perimetro area di interesse
- Particella catastale non demaniale
- Cavidotto di esportazione
- Linea di Costa
- Limite acque territoriali



REGIONE SICILIA
Canale di Malta
PROGETTO PRELIMINARE

PROGETTO DI UN IMPIANTO EOLICO OFFSHORE GALLEGGIANTE, DENOMINATO "EURIBIA", costituito da 44 aerogeneratori di potenza nominale complessiva pari a 660 MW e localizzato nel Canale di Malta, e relative opere connesse nei comuni di Pozzallo e Modica

TITOLO
Aree in concessione demaniale

PROGETTAZIONE	PROPONENTE	SUPPORTO TECNICO
 SR International S.r.l. C.so Vittorio Emanuele II, 262-284 - 00186 Roma Tel. 06 8079555 - Fax 06 80693106 C.F. e P.IVA 13457211004	3 GREEN SRL 3 Green S.r.l. C.so Vittorio Emanuele II, 262-284 - 00186 Roma C.F. e P.IVA 16573751001	

Revisore	Data	Elaborato	Verificato	Approvato	Descrizione
00	14/11/2023	B. Viscuso	L. Imperato	3 Green S.r.l.	Progetto Euribia