




**S.S. 13 "PONTEBBANA"**

Lavori di realizzazione di una rotatoria in corrispondenza dell'intersezione  
a raso al km 51+300 della S.S. 13 "Pontebbana"  
in Comune di San Vendemiano (TV)

**PROGETTO DEFINITIVO**

IL PROGETTISTA:		R.T.I. DI PROGETTAZIONE: <i>Mandataria</i> <b>NET Engineering</b>	
IL COORDINATORE PER LA SICUREZZA IN FASE DI PROGETTAZIONE:		 <i>Mandante</i>	
IL DIRETTORE DELL'ESECUZIONE DEL CONTRATTO: <i>Ing. Antonino Gallo</i>		Systra SWS Engineering Spa 	
VISTO: IL RESPONSABILE DEL PROCEDIMENTO <i>Ing. Umberto Vassallo</i>		Ambiente Spa  Ingegneria ambientale e laboratori	
PROTOCOLLO:	DATA: 30/11/2023		

ELABORATO

**01 - Inquadramento dell'opera**

**Elenco Elaborati**

CODICE PROGETTO		NOME FILE	REVISIONE	SCALA
Liv. prog. Anno N E M S V E 0 0 7 2 6    D    2 3		NEMSVE00726-D-23-T00-EG00-GEN-ET00		
		CODICE ELABORATO		
		T 0 0 E G 0 0 G E N E T 0 0	C	-
E				
D				
C	Revisione a seguito di verifica ANAS	19/12/2023	M. Simonini	R. Lodola P. Cucino
B	Revisione a seguito di istruttoria ANAS	30/11/2023	M. Simonini	R. Lodola P. Cucino
A	Emissione	27/10/2023	M. Simonini	R. Lodola P. Cucino
REV.	DESCRIZIONE	DATA	REDATTO	VERIFICATO APPROVATO

## Elenco Elaborati

CODICE: NEMSVE00726

S.S. 13 "Pontebbana"  
Lavori di realizzazione di una rotatoria in corrispondenza dell'intersezione  
a raso al km 51+300 della S.S. 13 "Pontebbana" in Comune di San Vendemiano (TV)

### PROGETTO DEFINITIVO

Cod. Elaborato - Nome file										Titolo	Scala	Formato		
macro opera	progressivo	ambito/opera	progressivo	disciplina	tipo elaborato	progressivo	Revisione	progressivo						
<b>PROGETTO DEFINITIVO</b>														
<b>01 - Inquadramento dell'opera</b>														
T	0	0	EG	0	0	GEN	ET	0	0	C	001	Elenco Elaborati	-	A4
T	0	0	EG	0	0	GEN	RE	0	1	C	002	Relazione generale	-	A4
T	0	0	EG	0	0	GEN	RE	0	2	B	003	Relazione di inserimento urbanistico	-	A4
T	0	0	EG	0	0	GEN	CO	0	1	B	004	Corografia generale	1:10000	A1
T	0	0	EG	0	0	GEN	PL	0	1	B	005	Mosaico Piani Regolatori	1:5.000	A1
T	0	0	EG	0	0	GEN	PL	0	2	B	006	Planimetria generale su C.T.R.	1:5.000	A1
<b>02 - Progetto stradale</b>														
<b>02.01 - Sezioni tipo e particolari</b>														
T	0	0	PS	0	0	TRA	ST	0	1	B	007	Sezione tipo	VAR	A1
T	0	0	PS	0	0	TRA	DC	0	1	B	008	Particolari costruttivi Segnaletica e Barriere	VAR	A1
<b>02.02 - Asse principale</b>														
P	0	0	PS	0	0	TRA	PP	0	1	C	009	Planimetria di progetto	1:500	A1
P	0	0	PS	0	0	TRA	LF	0	1	C	010	Planimetria di progetto su ortofoto	1:500	A1
P	0	0	PS	0	0	TRA	PT	0	1	B	011	Planimetria di tracciamento	1:500	A1+
P	0	0	PS	0	0	TRA	FP	0	1	B	012	Profili longitudinali Tav 1/3	1:500/50	A1
P	0	0	PS	0	0	TRA	FP	0	2	B	013	Profili longitudinali Tav 2/3	1:500/50	A1
P	0	0	PS	0	0	TRA	SZ	0	1	B	014	Album delle sezioni trasversali	1:200	A4
P	0	0	PS	0	0	TRA	DG	0	1	B	015	Planimetria verifica triangoli di visibilità	1:500	A1
P	0	0	PS	0	0	TRA	DG	0	2	B	016	Planimetria verifica transito mezzi eccezionali	1:500	A1+
T	0	0	DE	0	0	TRA	PV	0	1	B	017	Planimetria demolizioni	1:500	A1
<b>02.03 - Segnaletica e barriere</b>														
P	0	0	PS	0	0	TRA	PN	0	1	C	018	Planimetria segnaletica e barriere	1:500	A1
<b>03 - Studi e Indagini</b>														
<b>03.01 - Rilievo topografico</b>														
T	0	0	SG	0	0	CRT	PV	0	1	B	019	Planimetria stato di fatto	1:500	A1
T	0	0	SG	0	0	CRT	PV	0	2	B	020	Documentazione fotografica	-	A1
<b>03.02 - Geologia, idrogeologia e geotecnica</b>														
T	0	0	GE	0	0	GEO	RE	0	1	B	021	Relazione geologica	-	
<b>03.03 - Idrologia</b>														
T	0	0	ID	0	0	IDR	RE	0	1	B	022	Relazione idrologica	-	
T	0	0	ID	0	0	IDR	CO	0	1	B	023	Corografia dei Bacini	1:50.000	
T	0	0	ID	0	0	IDR	PL	0	1	B	024	Carta del reticolo idrografico	1:5.000	
<b>04 - Opere d'arte minori</b>														
T	0	0	OM	0	0	STR	RE	0	1	B	025	Relazione di calcolo opere d'arte	-	A4
T	0	0	OM	0	0	STR	DI	0	1	B	026	Portale monopalo segnaletica verticale - Carpenteria	VAR	A1
<b>05 - Idraulica</b>														
T	0	0	ID	0	0	IDR	RE	0	2	B	027	Relazione idraulica	-	A4
T	0	0	ID	0	0	IDR	PP	0	1	B	028	Planimetria idraulica	1:500	A1
T	0	0	ID	0	0	IDR	DC	0	1	B	029	Particolari costruttivi - tav. 1/2	VAR	A1
T	0	0	ID	0	0	IDR	DC	0	2	B	030	Particolari costruttivi - tav. 2/2	VAR	A1
<b>06 - Impianti</b>														
T	0	0	IM	0	0	IMP	RE	0	1	B	031	Relazione tecnica impianto di illuminazione	-	A4
T	0	0	IM	0	0	IMP	RE	0	2	B	032	Relazione di calcolo illuminotecnico	-	A4
T	0	0	IM	0	0	IMP	PL	0	1	B	033	Planimetria impianto di illuminazione	1:500	
T	0	0	IM	0	0	IMP	ST	0	1	B	034	Sezioni tipo con ubicazione delle apparecchiature elettriche e particolari	-	
<b>07 - Interferenze</b>														
T	0	0	IN	0	0	INT	RE	0	1	B	035	Relazione descrittiva	-	A4
T	0	0	IN	0	0	INT	PL	0	2	B	036	Planimetria individuazione Interferenze	1:500	A1
<b>08 - Cantierizzazione, cave e siti di deposito</b>														
T	0	0	CA	0	0	CAN	RE	0	1	B	038	Relazione di cantierizzazione	-	A4
T	0	0	CA	0	0	CAN	RE	0	2	B	039	Relazione sulla gestione delle materie e tabulati	-	A4
T	0	0	CA	0	0	CAN	PL	0	1	B	040	Planimetria aree di cantiere e fasi di lavoro - Tav. 1/4	1:1.000	A1+
T	0	0	CA	0	0	CAN	PL	0	2	B	041	Planimetria aree di cantiere e fasi di lavoro - Tav. 2/4	1:1.000	A1
T	0	0	CA	0	0	CAN	PL	0	3	B	042	Planimetria aree di cantiere e fasi di lavoro - Tav. 3/4	1:1.000	A1
T	0	0	CA	0	0	CAN	PL	0	4	B	043	Planimetria aree di cantiere e fasi di lavoro - Tav. 4/4	1:1.000	A1
T	0	0	CA	0	0	CAN	CO	0	1	B	044	Ubicazione cave e discariche	1:50.000	A1
<b>09 - Espropri</b>														
T	0	0	ES	0	0	ESP	RE	0	1	B	045	Relazione giustificativa delle indennità di esproprio	-	
T	0	0	ES	0	0	ESP	PC	0	1	B	046	Piano particolare di esproprio	1:1.000	
T	0	0	ES	0	0	ESP	ES	0	1	C	047	Elenco ditte	-	
T	0	0	ES	0	0	ESP	ES	0	2	C	048	Stima espropriazioni	-	
<b>10 - Elaborati economici</b>														
T	0	0	CM	0	0	CMS	EC	0	1	B	049	Computo metrico estimativo	-	A4
T	0	0	CM	0	0	CMS	EC	0	2	B	050	Computo metrico non estimativo	-	A4
T	0	0	CM	0	0	CMS	EP	0	1	B	051	Elenco prezzi unitario e analisi prezzi	-	A4
T	0	0	CM	0	0	CMS	EE	0	1	B	053	Quadro Economico	-	A4
<b>11 - Sicurezza</b>														
T	0	0	SI	0	0	SIC	RE	0	1	B	054	Prime indicazioni e disposizioni per la stesura dei piani di sicurezza	-	A4
T	0	0	SI	0	0	SIC	PU	0	1	B	055	Planimetria Bonifica Ordigni Esplosivi (BOE)	1:1.000	A4
T	0	0	SI	0	0	SIC	CR	0	1	B	056	Cronoprogramma lavori	-	A1
<b>12 - Ambiente</b>														
T	0	0	IA	0	0	AMB	RE	0	1	B	057	Relazione paesaggistica semplificata	-	A4
T	0	0	IA	0	0	AMB	RE	0	2	B	058	Relazione di prefattibilità ambientale e dichiarazione non VinCA	-	A4
T	0	0	IA	0	0	AMB	RE	0	3	C	059	Lista di controllo per la valutazione preliminare ambientale	-	A4
T	0	0	IA	0	0	AMB	RE	0	4	C	060	Relazione acustica	-	A4