PROFILO Viab-GA17
SEZIONE 1
PROGRESSIVA 0.00

BINDER	BI1	0.64 m^2
SCAVO	SC1	1.86 m^2
MISTO STABILIZZATO	ST1	1.32 m^2
USURA	US1	0.26 m^2
COMPATTAZIONE	co1	6.50 m

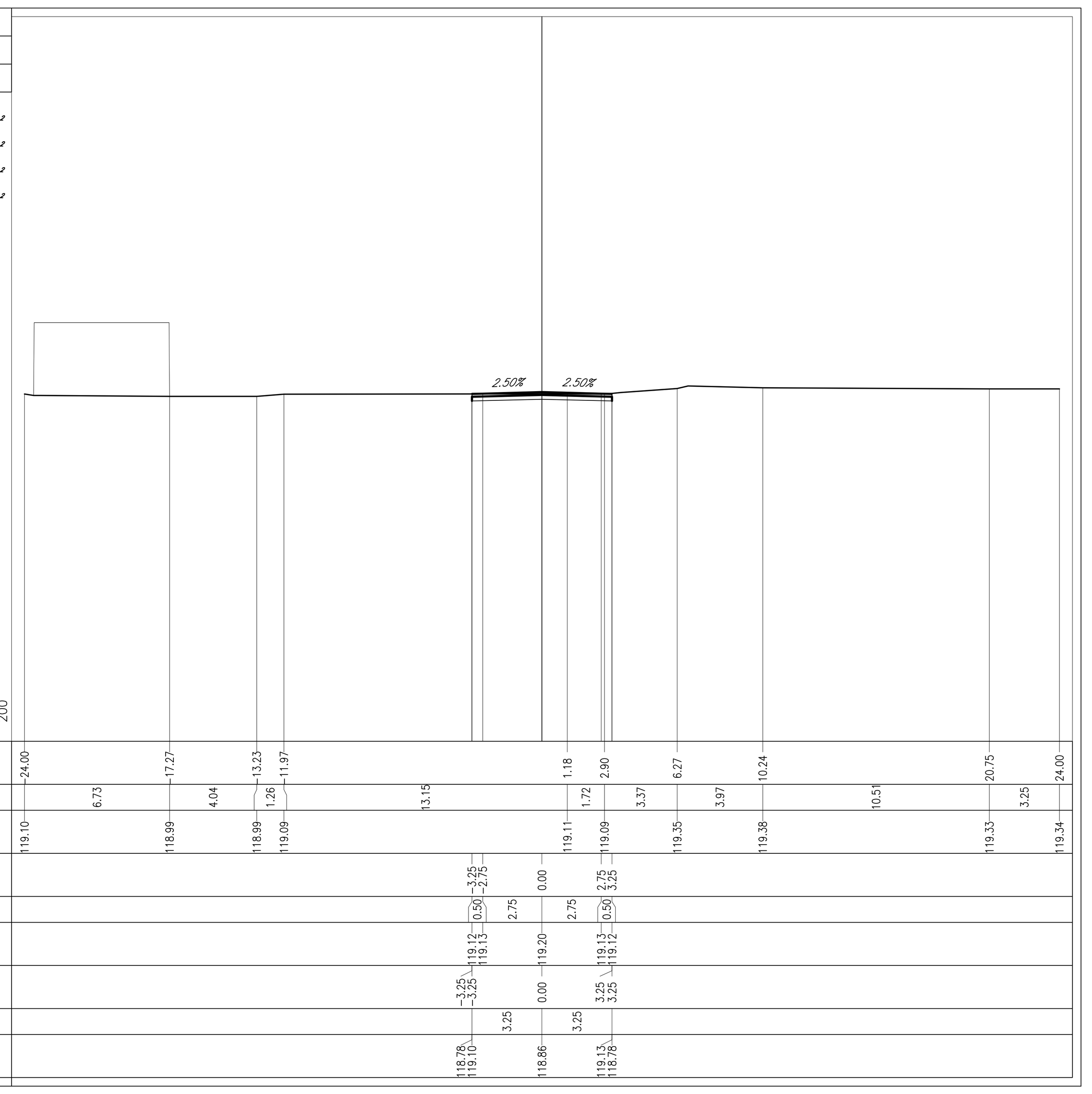

PROFILO Viab-GA17
SEZIONE 2
PROGRESSIVA 24.32

BINDER	BI1	0.64 m^2
RILEVATO	RI1	7.73 m^2
SCAVO FOSSI	SF1	0.50 m^2
MISTO STABILIZZATO	ST1	1.64 m^2
USURA	US1	0.26 m^2
VEGETALE SCARPATE	VS1	0.72 m^2
	VS2	0.62 m^2
	Totale:	1.34 m^2
COMPATTAZIONE	co1	5.54 m
IDROSEMINA	id1	3.18 m
	id2	4.05 m
	id3	0.71 m
	Totale:	7.94 m
SCOTICO	sc1	5.26 m

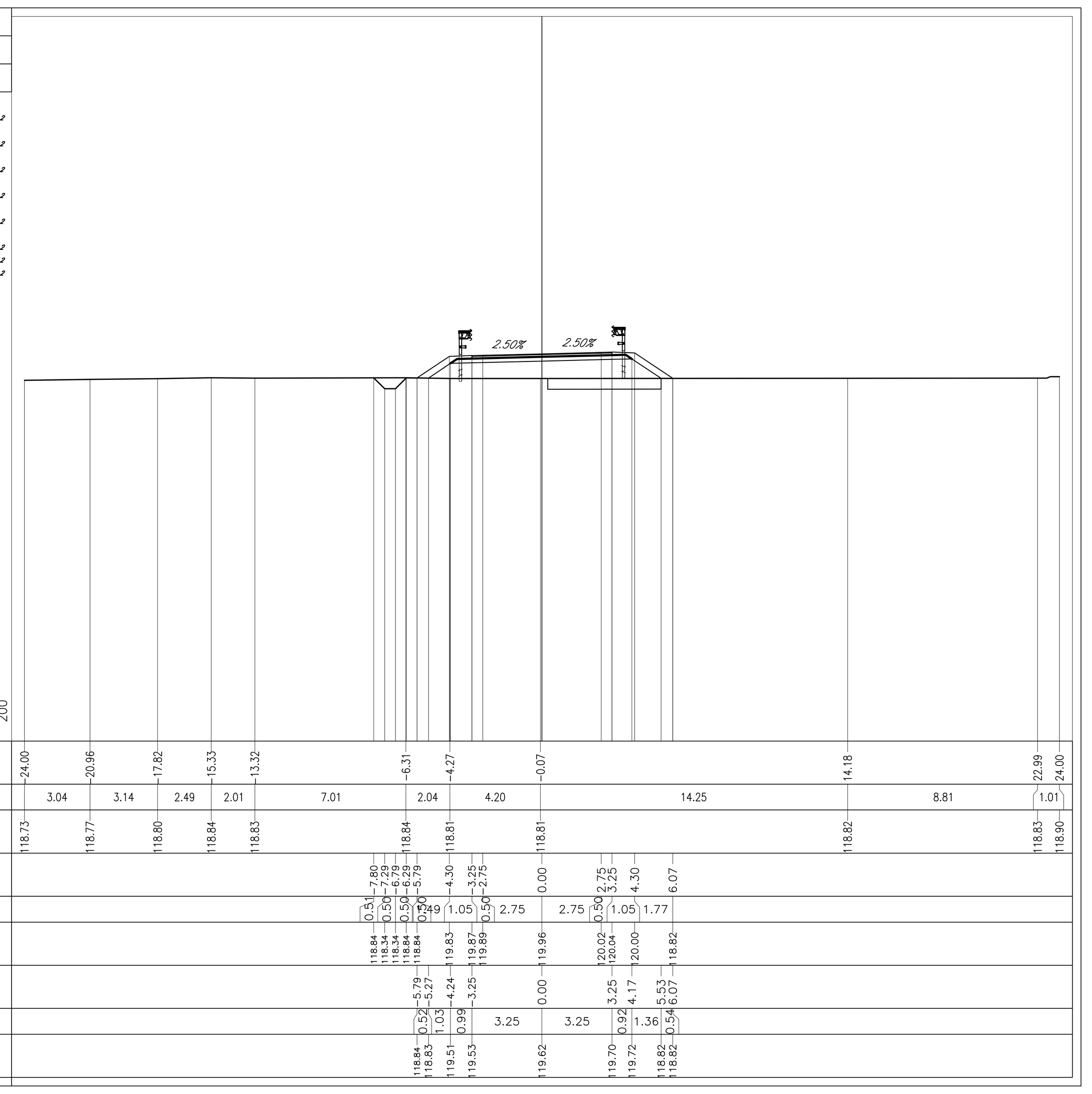

PROFILO Viab-GA17
SEZIONE 3
PROGRESSIVA 40.56

BINDER	BI1	0.66 m^2
RILEVATO	RI1	24.09 m^2
SCAVO FOSSI	SF1	0.52 m^2
MISTO STABILIZZATO	ST1	1.61 m^2
USURA	US1	0.26 m^2
VEGETALE SCARPATE	VS1	1.42 m^2
	VS2	1.23 m^2
	Totale:	2.65 m^2
COMPATTAZIONE	co1	2.39 m
IDROSEMINA	id1	5.56 m
	id2	6.05 m
	id3	0.75 m
	Totale:	12.36 m
SCOTICO	sc1	7.86 m
	sc2	4.19 m
	Totale:	12.05 m

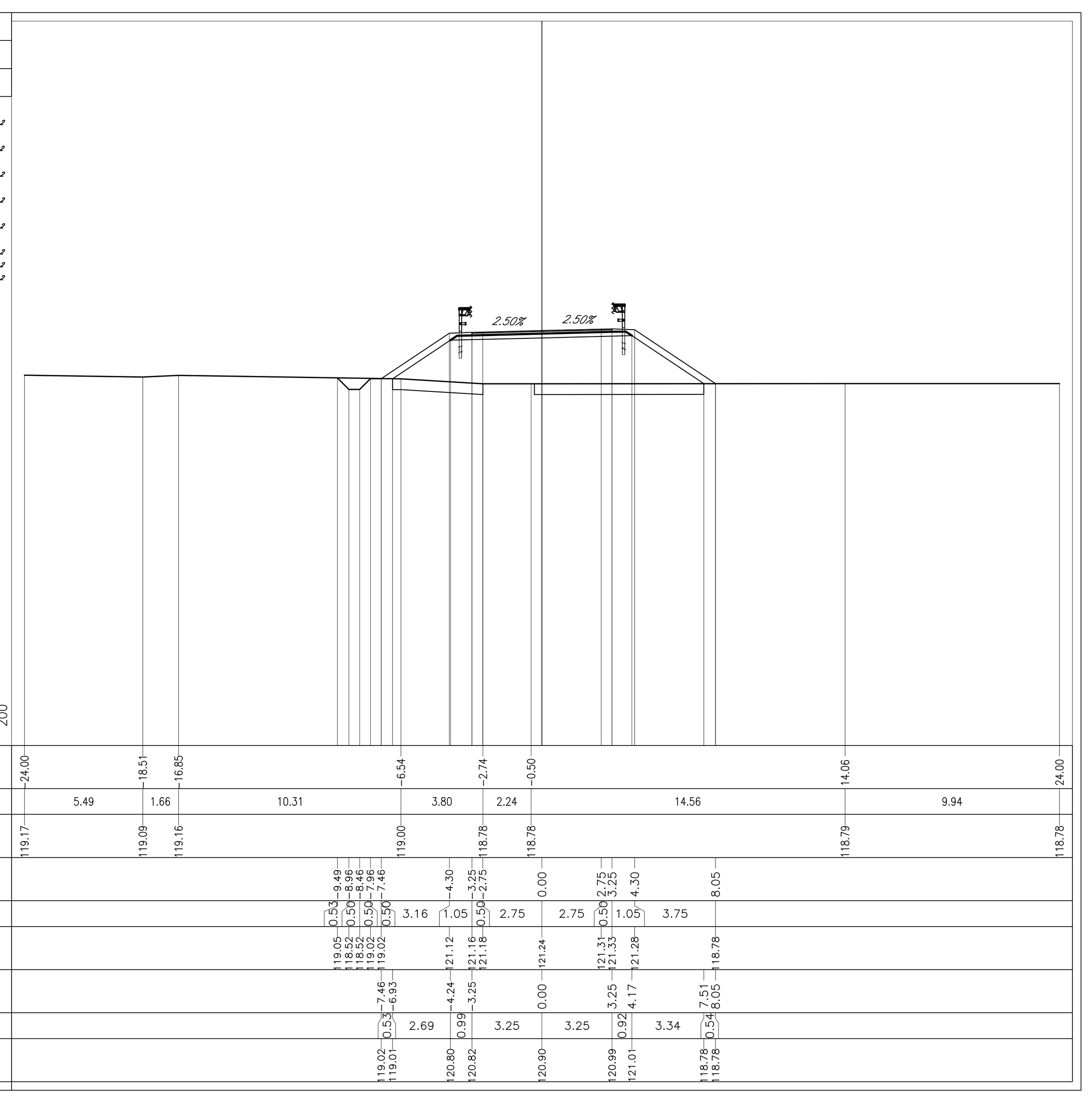

PROFILO Viab-GA17
SEZIONE 4
PROGRESSIVA 60.00

BINDER	BI1	0.65 m^2
RILEVATO	RI1	46.02 m^2
MISTO STABILIZZATO	ST1	1.63 m^2
USURA	US1	0.26 m^2
VEGETALE SCARPATE	VS1	0.74 m^2
	VS2	2.10 m^2
	Totale:	2.84 m^2
COMPATTAZIONE	co1	2.38 m
IDROSEMINA	id1	2.91 m
	id2	7.66 m
	Totale:	10.57 m
SCOTICO	sc1	6.14 m
	sc2	6.62 m
	Totale:	12.76 m

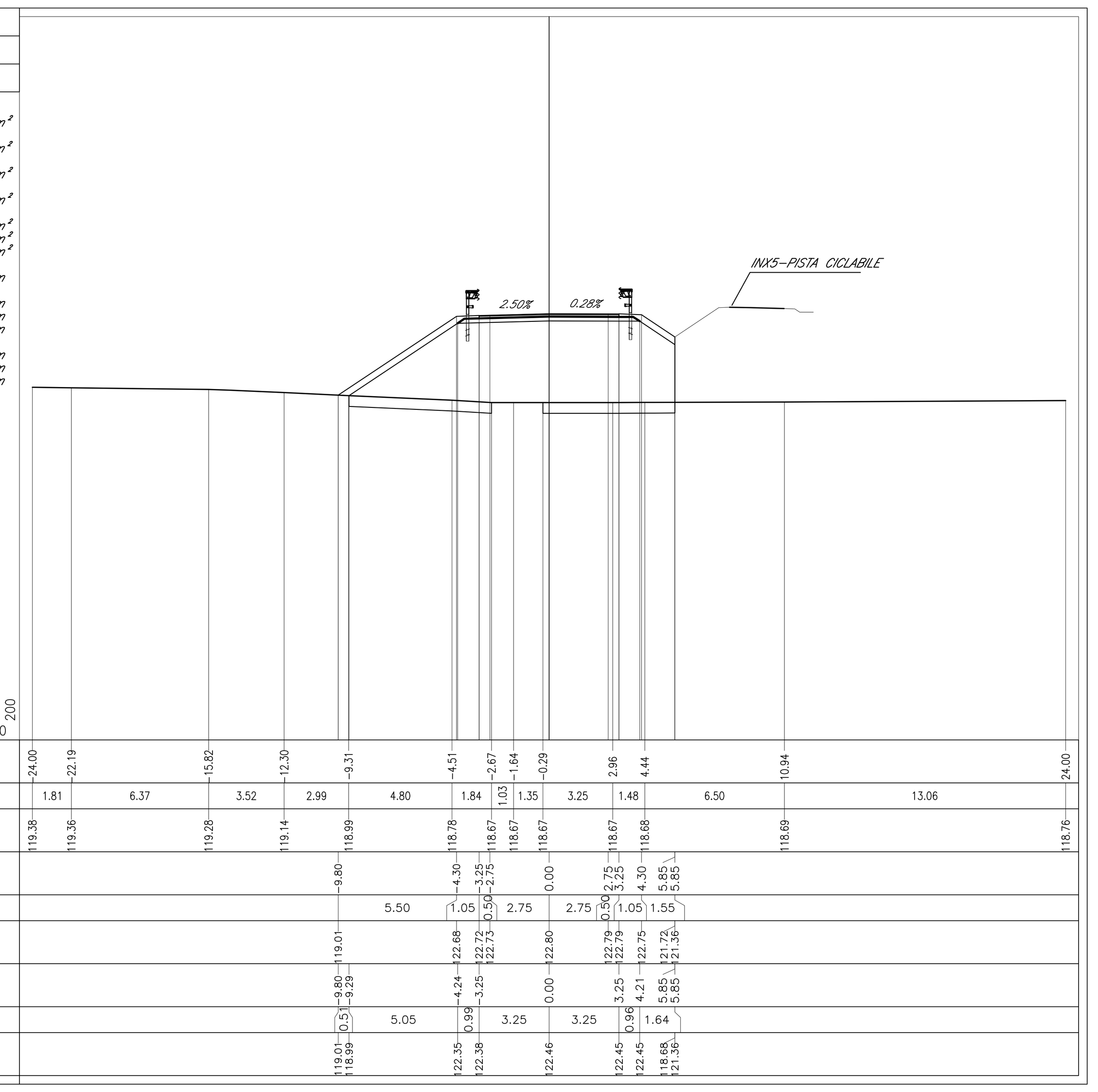

PROFILO Viab-GA17
SEZIONE 5
PROGRESSIVA 80.60

BINDER	BI1	2.36 m^2
MISTO STABILIZZATO	ST1	4.70 m^2
USURA	US1	0.95 m^2



PROFILO Viab-GA17
SEZIONE 6
PROGRESSIVA 105.00

BINDER	BI1	1.00 m^2
RILEVATO	RI1	66.57 m^2
SCAVO FOSSI	SF1	0.52 m^2
MISTO STABILIZZATO	ST1	2.37 m^2
USURA	US1	0.41 m^2
VEGETALE SCARPATE	VS1	1.46 m^2
	VS2	2.09 m^2
	Totale:	3.55 m^2
COMPATTAZIONE	co1	2.56 m
IDROSEMINA	id1	0.75 m
	id2	1.21 m
	id3	5.26 m
	id4	7.65 m
	Totale:	14.87 m
SCOTICO	sc1	8.70 m
	sc2	10.15 m
	Totale:	18.85 m

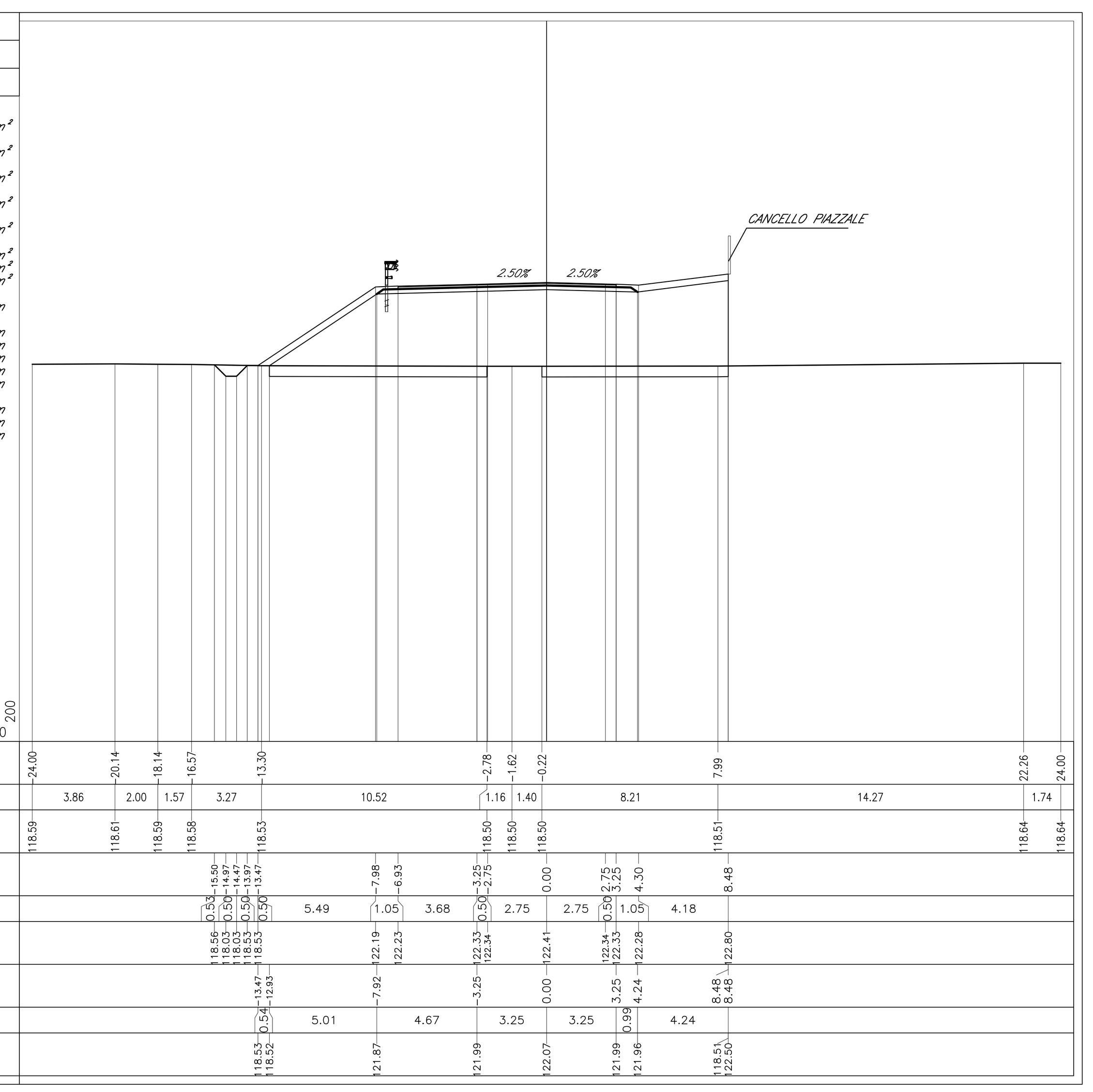

PROFILO Viab-GA17
SEZIONE 7
PROGRESSIVA 135.00

BINDER	BI1	0.64 m^2
RILEVATO	RI1	13.96 m^2
SCAVO FOSSI	SF1	0.49 m^2
MISTO STABILIZZATO	ST1	1.62 m^2
USURA	US1	0.26 m^2
VEGETALE SCARPATE	VS1	0.94 m^2
	VS2	1.04 m^2
	Totale:	1.98 m^2
COMPATTAZIONE	co1	2.58 m
IDROSEMINA	id1	4.25 m
	id2	5.05 m
	id3	0.71 m
	Totale:	10.01 m
SCOTICO	sc1	6.52 m
	sc2	3.38 m
	Totale:	9.90 m

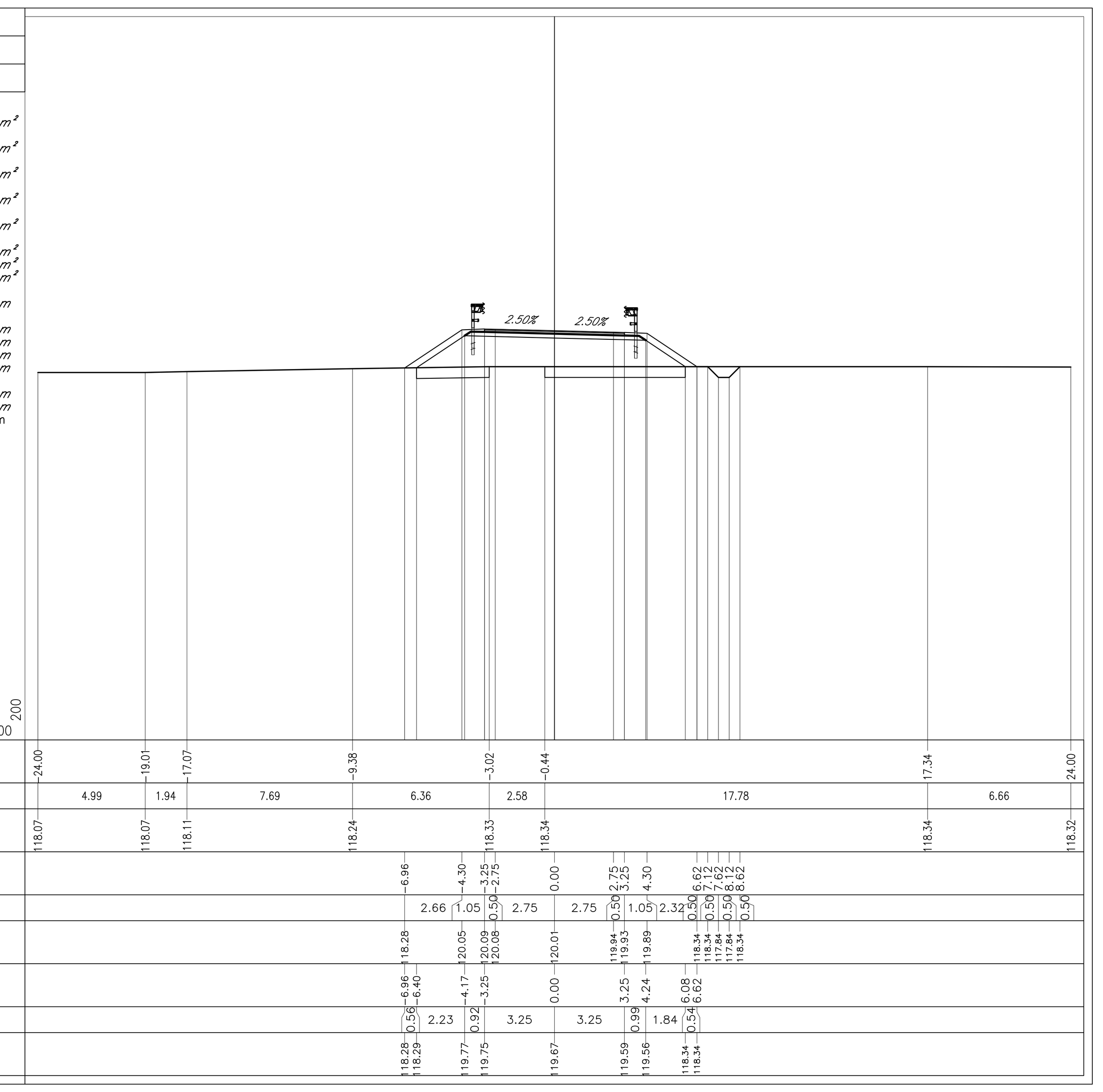

PROFILO Viab-GA17
SEZIONE 8
PROGRESSIVA 165.57

BINDER	BI1	0.64 m^2
RILEVATO	RI1	1.63 m^2
SCAVO FOSSI	SF1	0.52 m^2
MISTO STABILIZZATO	ST1	1.52 m^2
USURA	US1	0.26 m^2
VEGETALE SCARPATE	VS1	0.25 m^2
	VS2	0.37 m^2
	Totale:	0.62 m^2
COMPATTAZIONE	co1	2.58 m
IDROSEMINA	id1	1.85 m
	id2	2.65 m
	id3	0.74 m
	Totale:	5.24 m
SCOTICO	sc1	4.42 m
	sc2	1.35 m
	Totale:	5.77 m

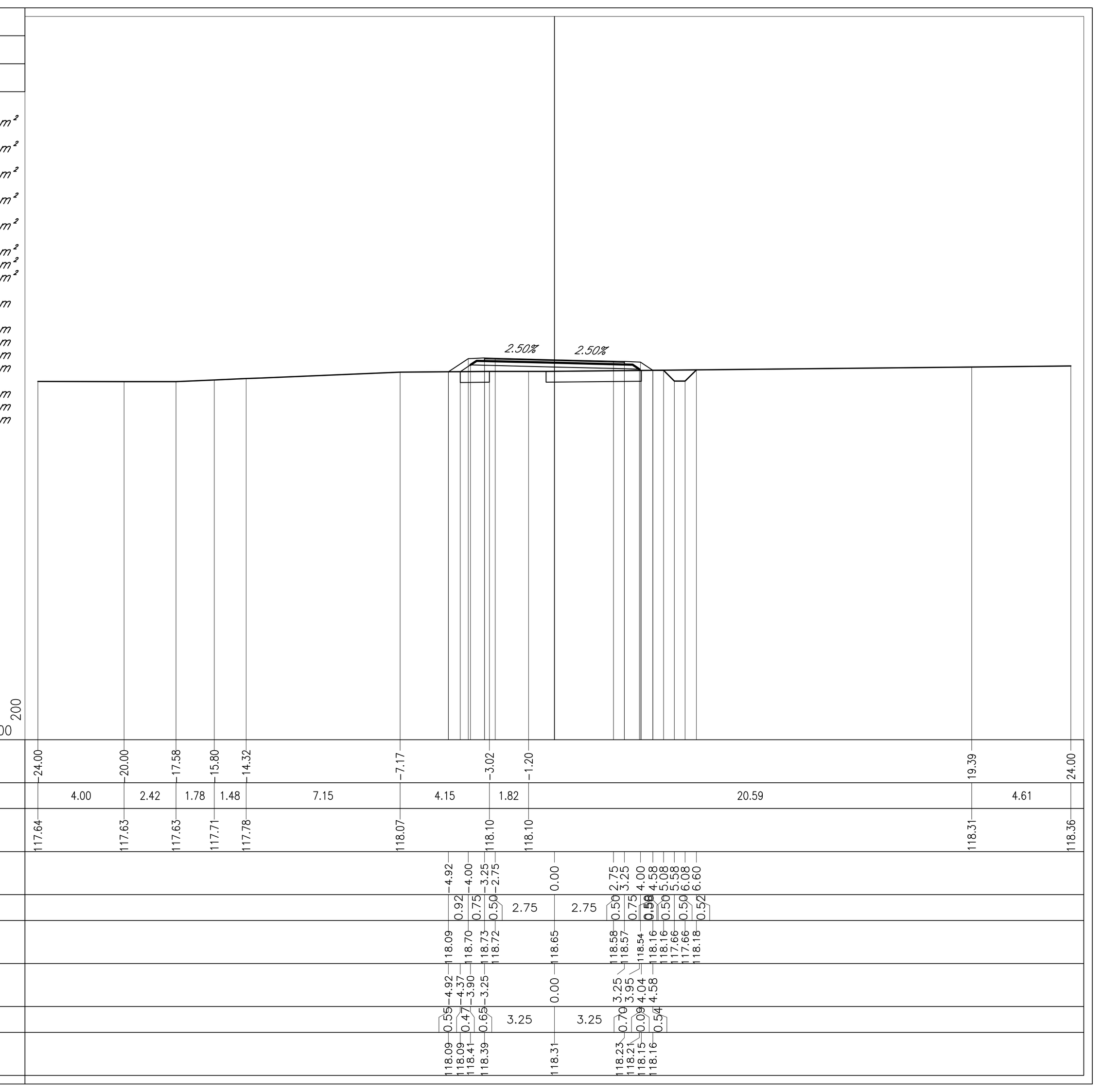

PROFILO Viab-GA17
SEZIONE 9
PROGRESSIVA 192.54

BINDER	BI1	0.65 m^2
SCAVO	SC1	0.50 m^2
SCAVO FOSSI	SF1	0.44 m^2
MISTO STABILIZZATO	ST1	1.51 m^2
USURA	US1	0.26 m^2
VEGETALE SCARPATE	VS1	0.21 m^2
	VS2	0.23 m^2
	Totale:	0.44 m^2
COMPATTAZIONE	co1	2.59 m
IDROSEMINA	id1	0.62 m
	id2	1.21 m
	id3	1.30 m
	id4	1.40 m
	Totale:	4.53 m
SCOTICO	sc1	4.63 m
	sc2	0.67 m
	Totale:	5.30 m

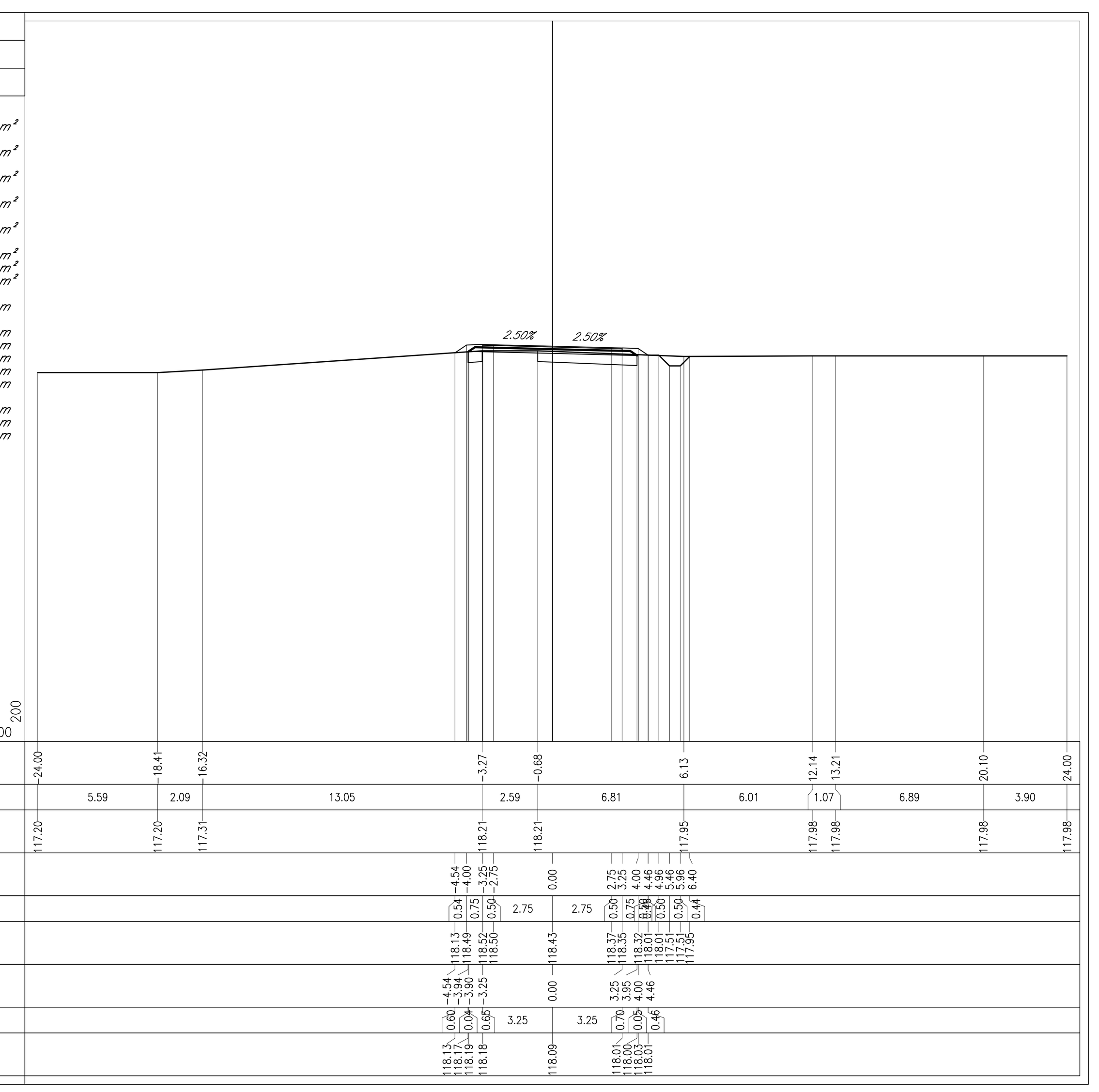

DOCUMENTI DI RIFERIMENTO

DESCRIZIONE	CODICE
VIABILITÀ DI ACCESSO ALLA PIAZZOLA DI SICUREZZA PK 142+847.88	
RELAZIONE TECNICA GENERALE	IN0R11EE2ROGA1707001
PLANIMETRIA, TRACCIAMENTO E SEZIONI TIPO	IN0R11EE2PZGA1707001
PROFILO LONGITUDINALE	IN0R11EE2F7GA1707001
SEZIONI TRASVERSALI. TAVOLA 2/2	IN0R11EE2W9GA1707002

NOTE GENERALI

- TUTTE LE MISURE SONO ESPRESSE IN METRI

COMMITTENTE: RFI RETE FERROVIARIA ITALIANA – GRUPPO FERROVIE DELLO STATO

ALTA SORVEGLIANZA: ITALFERR – GRUPPO FERROVIE DELLO STATO

GENERAL CONTRACTOR: Cepav due – Consorzio ENI per l' Alta Velocità

INFRASTRUTTURE FERROVIARIE STRATEGICHE DEFINITE DALLA LEGGE OBIETTIVO N. 443/01

LINEA A.V. /A.C. TORINO - VENEZIA Tratta MILANO - VERONA
Lotto funzionale Brescia-Verona
PROGETTO ESECUTIVO

GALLERIA NATURALE SAN GIORGIO IN SALICI EST (GA17)
Da Pk 141+930,24 a Pk 143+575,24
Viabilità di accesso alla piazzola di sicurezza PK 142+847,88
Sezioni trasversali. Tavola 1/2

GENERAL CONTRACTOR	DIRETTORE LAVORI	SCALA :
Consorzio Cepav due		1:200
Data:	Data:	

COMMESSA	LOTTO	FASE	ENTE	TIPO DOC.	OPERA/DISCIPLINA	PROGR.	REV.
IN0R	11	E	E2	W9	GA1707	001	A

Rev.	Descrizione	Redatto	Data	Verificato	Data	Progettista Integratore	Data	IL PROGETTISTA
A	EMISSIONE	Daniele	07/02/20	Piacentini	07/02/20	Liani	07/02/20	PIACENTINI INGEGNERI s.r.l. Dott. Ing. Luca Piacentini Ordine degli Ingegneri di Bologna
B								
C								Data: 07/02/2020

CIG. 751447334A
File: IN0R11EE2W9GA1707001A_10.dwg

Progetto cofinanziato dalla Unione Europea
CUP: F81H91000000008

Scala di plot: 1:1