SCAVI E BONIFICHE	
ESTERNO	82,416 m^3
RELEVATO	
NON INTERFERENTI CON STRADALE	
STRATO DI FONDAZIONE	17,880 m^3

SEZIONE N.- 11
QT. PROGETTO: 541,649
QT. RIF.: 492,734
DIST.PREC.: 25,000
DIST.SUCC.: 25,000

SCALA 1:500

QT.RIF. 492,734

QUOTE TERRENO	0 · 2.96 · 5.96 · 8.96 · 9.96 · 10.96 · 11.96 · 12.96 · 13.96 · 14.96 · 15.96 · 16.96 · 17.96 · 18.96 · 19.96 · 20.96 · 21.96 · 22.96 · 23.96 · 24.96 · 25.96
DIST.PARZIALI TERRENO	2.96 · 3.00 · 3.00 · 1.00 · 1.00 · 3.00 · 3.00 · 1.00 · 1.00 · 3.00 · 3.00 · 1.00 · 1.00 · 3.00 · 3.00 · 1.00 · 1.00 · 3.00 · 3.00
QUOTE PROGETTO	23.5 · 23.5 · 23.5 · 23.5 · 23.5 · 23.5 · 23.5 · 23.5 · 23.5 · 23.5 · 23.5 · 23.5 · 23.5 · 23.5 · 23.5 · 23.5 · 23.5 · 23.5 · 23.5 · 23.5
DIST.PARZIALI PROGETTO	23.5 · 2.96 · 23.5 · 23.5 · 23.5 · 23.5 · 23.5 · 23.5 · 23.5 · 23.5 · 23.5 · 23.5 · 23.5 · 23.5 · 23.5 · 23.5 · 23.5 · 23.5 · 23.5 · 23.5
QUOTE FINITO	23.5 · 23.5 · 23.5 · 23.5 · 23.5 · 23.5 · 23.5 · 23.5 · 23.5 · 23.5 · 23.5 · 23.5 · 23.5 · 23.5 · 23.5 · 23.5 · 23.5 · 23.5 · 23.5 · 23.5
DIST. PARZIALI FINITO	23.5 · 2.96 · 23.5 · 23.5 · 23.5 · 23.5 · 23.5 · 23.5 · 23.5 · 23.5 · 23.5 · 23.5 · 23.5 · 23.5 · 23.5 · 23.5 · 23.5 · 23.5 · 23.5 · 23.5

SCAVI E BONIFICHE	
ESTERNO	136,082 m^3
RELEVATO	
NON INTERFERENTI CON STRADALE	
STRATO DI FONDAZIONE	18,194 m^3

SEZIONE N.- 12
QT. PROGETTO: 541,981
QT. RIF.: 494,144
DIST.PREC.: 25,000
DIST.SUCC.: 25,000

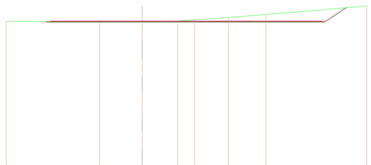

SCALA 1:500

QT.RIF. 494,144

QUOTE TERRENO	0 · 2.96 · 5.96 · 8.96 · 9.96 · 10.96 · 11.96 · 12.96 · 13.96 · 14.96 · 15.96 · 16.96 · 17.96 · 18.96 · 19.96 · 20.96 · 21.96 · 22.96 · 23.96 · 24.96 · 25.96
DIST.PARZIALI TERRENO	2.96 · 3.00 · 3.00 · 1.00 · 1.00 · 3.00 · 3.00 · 1.00 · 1.00 · 3.00 · 3.00 · 1.00 · 1.00 · 3.00 · 3.00 · 1.00 · 1.00 · 3.00 · 3.00
QUOTE PROGETTO	23.5 · 23.5 · 23.5 · 23.5 · 23.5 · 23.5 · 23.5 · 23.5 · 23.5 · 23.5 · 23.5 · 23.5 · 23.5 · 23.5 · 23.5 · 23.5 · 23.5 · 23.5 · 23.5 · 23.5
DIST.PARZIALI PROGETTO	23.5 · 2.96 · 23.5 · 23.5 · 23.5 · 23.5 · 23.5 · 23.5 · 23.5 · 23.5 · 23.5 · 23.5 · 23.5 · 23.5 · 23.5 · 23.5 · 23.5 · 23.5 · 23.5 · 23.5
QUOTE FINITO	23.5 · 23.5 · 23.5 · 23.5 · 23.5 · 23.5 · 23.5 · 23.5 · 23.5 · 23.5 · 23.5 · 23.5 · 23.5 · 23.5 · 23.5 · 23.5 · 23.5 · 23.5 · 23.5 · 23.5
DIST. PARZIALI FINITO	23.5 · 2.96 · 23.5 · 23.5 · 23.5 · 23.5 · 23.5 · 23.5 · 23.5 · 23.5 · 23.5 · 23.5 · 23.5 · 23.5 · 23.5 · 23.5 · 23.5 · 23.5 · 23.5 · 23.5

SCAVI E BONIFICHE	
ESTERNO	234,384 m^3
RELEVATO	
NON INTERFERENTI CON STRADALE	
STRATO DI FONDAZIONE	18,667 m^3

SEZIONE N.- 13
QT. PROGETTO: 542,808
QT. RIF.: 496,133
DIST.PREC.: 25,000
DIST.SUCC.: 19,958

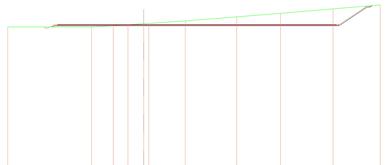

SCALA 1:500

QT.RIF. 496,133

QUOTE TERRENO	0 · 2.96 · 5.96 · 8.96 · 9.96 · 10.96 · 11.96 · 12.96 · 13.96 · 14.96 · 15.96 · 16.96 · 17.96 · 18.96 · 19.96 · 20.96 · 21.96 · 22.96 · 23.96 · 24.96 · 25.96
DIST.PARZIALI TERRENO	2.96 · 3.00 · 3.00 · 1.00 · 1.00 · 3.00 · 3.00 · 1.00 · 1.00 · 3.00 · 3.00 · 1.00 · 1.00 · 3.00 · 3.00 · 1.00 · 1.00 · 3.00 · 3.00
QUOTE PROGETTO	23.5 · 23.5 · 23.5 · 23.5 · 23.5 · 23.5 · 23.5 · 23.5 · 23.5 · 23.5 · 23.5 · 23.5 · 23.5 · 23.5 · 23.5 · 23.5 · 23.5 · 23.5 · 23.5 · 23.5
DIST.PARZIALI PROGETTO	23.5 · 2.96 · 23.5 · 23.5 · 23.5 · 23.5 · 23.5 · 23.5 · 23.5 · 23.5 · 23.5 · 23.5 · 23.5 · 23.5 · 23.5 · 23.5 · 23.5 · 23.5 · 23.5 · 23.5
QUOTE FINITO	23.5 · 23.5 · 23.5 · 23.5 · 23.5 · 23.5 · 23.5 · 23.5 · 23.5 · 23.5 · 23.5 · 23.5 · 23.5 · 23.5 · 23.5 · 23.5 · 23.5 · 23.5 · 23.5 · 23.5
DIST. PARZIALI FINITO	23.5 · 2.96 · 23.5 · 23.5 · 23.5 · 23.5 · 23.5 · 23.5 · 23.5 · 23.5 · 23.5 · 23.5 · 23.5 · 23.5 · 23.5 · 23.5 · 23.5 · 23.5 · 23.5 · 23.5

SCAVI E BONIFICHE	
ESTERNO	143,519 m^3
RELEVATO	
NON INTERFERENTI CON STRADALE	
STRATO DI FONDAZIONE	14,381 m^3

SEZIONE N.- 14
QT. PROGETTO: 543,697
QT. RIF.: 495,966
DIST.PREC.: 19,958
DIST.SUCC.: 5,041

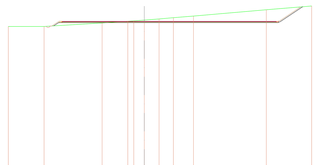

SCALA 1:500

QT.RIF. 495,966

QUOTE TERRENO	0 · 2.96 · 5.96 · 8.96 · 9.96 · 10.96 · 11.96 · 12.96 · 13.96 · 14.96 · 15.96 · 16.96 · 17.96 · 18.96 · 19.96 · 20.96 · 21.96 · 22.96 · 23.96 · 24.96 · 25.96
DIST.PARZIALI TERRENO	2.96 · 3.00 · 3.00 · 1.00 · 1.00 · 3.00 · 3.00 · 1.00 · 1.00 · 3.00 · 3.00 · 1.00 · 1.00 · 3.00 · 3.00 · 1.00 · 1.00 · 3.00 · 3.00
QUOTE PROGETTO	23.5 · 23.5 · 23.5 · 23.5 · 23.5 · 23.5 · 23.5 · 23.5 · 23.5 · 23.5 · 23.5 · 23.5 · 23.5 · 23.5 · 23.5 · 23.5 · 23.5 · 23.5 · 23.5 · 23.5
DIST.PARZIALI PROGETTO	23.5 · 2.96 · 23.5 · 23.5 · 23.5 · 23.5 · 23.5 · 23.5 · 23.5 · 23.5 · 23.5 · 23.5 · 23.5 · 23.5 · 23.5 · 23.5 · 23.5 · 23.5 · 23.5 · 23.5
QUOTE FINITO	23.5 · 23.5 · 23.5 · 23.5 · 23.5 · 23.5 · 23.5 · 23.5 · 23.5 · 23.5 · 23.5 · 23.5 · 23.5 · 23.5 · 23.5 · 23.5 · 23.5 · 23.5 · 23.5 · 23.5
DIST. PARZIALI FINITO	23.5 · 2.96 · 23.5 · 23.5 · 23.5 · 23.5 · 23.5 · 23.5 · 23.5 · 23.5 · 23.5 · 23.5 · 23.5 · 23.5 · 23.5 · 23.5 · 23.5 · 23.5 · 23.5 · 23.5

SCAVI E BONIFICHE	
ESTERNO	119,108 m^3
RELEVATO	
NON INTERFERENTI CON STRADALE	
STRATO DI FONDAZIONE	13,248 m^3

SEZIONE N.- 15
QT. PROGETTO: 543,922
QT. RIF.: 495,996
DIST.PREC.: 5,041
DIST.SUCC.: 7,828

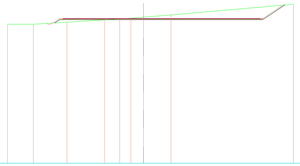

SCALA 1:500

QT.RIF. 495,996

QUOTE TERRENO	0 · 2.96 · 5.96 · 8.96 · 9.96 · 10.96 · 11.96 · 12.96 · 13.96 · 14.96 · 15.96 · 16.96 · 17.96 · 18.96 · 19.96 · 20.96 · 21.96 · 22.96 · 23.96 · 24.96 · 25.96
DIST.PARZIALI TERRENO	2.96 · 3.00 · 3.00 · 1.00 · 1.00 · 3.00 · 3.00 · 1.00 · 1.00 · 3.00 · 3.00 · 1.00 · 1.00 · 3.00 · 3.00 · 1.00 · 1.00 · 3.00 · 3.00
QUOTE PROGETTO	23.5 · 23.5 · 23.5 · 23.5 · 23.5 · 23.5 · 23.5 · 23.5 · 23.5 · 23.5 · 23.5 · 23.5 · 23.5 · 23.5 · 23.5 · 23.5 · 23.5 · 23.5 · 23.5 · 23.5
DIST.PARZIALI PROGETTO	23.5 · 2.96 · 23.5 · 23.5 · 23.5 · 23.5 · 23.5 · 23.5 · 23.5 · 23.5 · 23.5 · 23.5 · 23.5 · 23.5 · 23.5 · 23.5 · 23.5 · 23.5 · 23.5 · 23.5
QUOTE FINITO	23.5 · 23.5 · 23.5 · 23.5 · 23.5 · 23.5 · 23.5 · 23.5 · 23.5 · 23.5 · 23.5 · 23.5 · 23.5 · 23.5 · 23.5 · 23.5 · 23.5 · 23.5 · 23.5 · 23.5
DIST. PARZIALI FINITO	23.5 · 2.96 · 23.5 · 23.5 · 23.5 · 23.5 · 23.5 · 23.5 · 23.5 · 23.5 · 23.5 · 23.5 · 23.5 · 23.5 · 23.5 · 23.5 · 23.5 · 23.5 · 23.5 · 23.5

SCAVI E BONIFICHE	
ESTERNO	80,288 m^3
RELEVATO	
NON INTERFERENTI CON STRADALE	
STRATO DI FONDAZIONE	11,529 m^3

SEZIONE N.- 16
QT. PROGETTO: 544,262
QT. RIF.: 496,886
DIST.PREC.: 7,828
DIST.SUCC.: 17,372

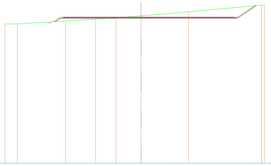

SCALA 1:500

QT.RIF. 496,886

QUOTE TERRENO	0 · 2.96 · 5.96 · 8.96 · 9.96 · 10.96 · 11.96 · 12.96 · 13.96 · 14.96 · 15.96 · 16.96 · 17.96 · 18.96 · 19.96 · 20.96 · 21.96 · 22.96 · 23.96 · 24.96 · 25.96
DIST.PARZIALI TERRENO	2.96 · 3.00 · 3.00 · 1.00 · 1.00 · 3.00 · 3.00 · 1.00 · 1.00 · 3.00 · 3.00 · 1.00 · 1.00 · 3.00 · 3.00 · 1.00 · 1.00 · 3.00 · 3.00
QUOTE PROGETTO	23.5 · 23.5 · 23.5 · 23.5 · 23.5 · 23.5 · 23.5 · 23.5 · 23.5 · 23.5 · 23.5 · 23.5 · 23.5 · 23.5 · 23.5 · 23.5 · 23.5 · 23.5 · 23.5 · 23.5
DIST.PARZIALI PROGETTO	23.5 · 2.96 · 23.5 · 23.5 · 23.5 · 23.5 · 23.5 · 23.5 · 23.5 · 23.5 · 23.5 · 23.5 · 23.5 · 23.5 · 23.5 · 23.5 · 23.5 · 23.5 · 23.5 · 23.5
QUOTE FINITO	23.5 · 23.5 · 23.5 · 23.5 · 23.5 · 23.5 · 23.5 · 23.5 · 23.5 · 23.5 · 23.5 · 23.5 · 23.5 · 23.5 · 23.5 · 23.5 · 23.5 · 23.5 · 23.5 · 23.5
DIST. PARZIALI FINITO	23.5 · 2.96 · 23.5 · 23.5 · 23.5 · 23.5 · 23.5 · 23.5 · 23.5 · 23.5 · 23.5 · 23.5 · 23.5 · 23.5 · 23.5 · 23.5 · 23.5 · 23.5 · 23.5 · 23.5

SCAVI E BONIFICHE	
ESTERNO	24,987 m^3
RELEVATO	
NON INTERFERENTI CON STRADALE	
STRATO DI FONDAZIONE	7,218 m^3

SEZIONE N.- 17
QT. PROGETTO: 545,036
QT. RIF.: 497,450
DIST.PREC.: 17,372
DIST.SUCC.: 2,287

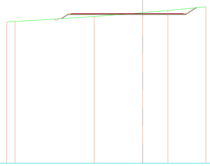

SCALA 1:500

QT.RIF. 497,450

QUOTE TERRENO	0 · 2.96 · 5.96 · 8.96 · 9.96 · 10.96 · 11.96 · 12.96 · 13.96 · 14.96 · 15.96 · 16.96 · 17.96 · 18.96 · 19.96 · 20.96 · 21.96 · 22.96 · 23.96 · 24.96 · 25.96
DIST.PARZIALI TERRENO	2.96 · 3.00 · 3.00 · 1.00 · 1.00 · 3.00 · 3.00 · 1.00 · 1.00 · 3.00 · 3.00 · 1.00 · 1.00 · 3.00 · 3.00 · 1.00 · 1.00 · 3.00 · 3.00
QUOTE PROGETTO	23.5 · 23.5 · 23.5 · 23.5 · 23.5 · 23.5 · 23.5 · 23.5 · 23.5 · 23.5 · 23.5 · 23.5 · 23.5 · 23.5 · 23.5 · 23.5 · 23.5 · 23.5 · 23.5 · 23.5
DIST.PARZIALI PROGETTO	23.5 · 2.96 · 23.5 · 23.5 · 23.5 · 23.5 · 23.5 · 23.5 · 23.5 · 23.5 · 23.5 · 23.5 · 23.5 · 23.5 · 23.5 · 23.5 · 23.5 · 23.5 · 23.5 · 23.5
QUOTE FINITO	23.5 · 23.5 · 23.5 · 23.5 · 23.5 · 23.5 · 23.5 · 23.5 · 23.5 · 23.5 · 23.5 · 23.5 · 23.5 · 23.5 · 23.5 · 23.5 · 23.5 · 23.5 · 23.5 · 23.5
DIST. PARZIALI FINITO	23.5 · 2.96 · 23.5 · 23.5 · 23.5 · 23.5 · 23.5 · 23.5 · 23.5 · 23.5 · 23.5 · 23.5 · 23.5 · 23.5 · 23.5 · 23.5 · 23.5 · 23.5 · 23.5 · 23.5

SCAVI E BONIFICHE	
ESTERNO	16,434 m^3
RELEVATO	
NON INTERFERENTI CON STRADALE	
STRATO DI FONDAZIONE	1,100 m^3

SEZIONE N.- 18
QT. PROGETTO: 545,138
QT. RIF.: 498,383
DIST.PREC.: 2,287
DIST.SUCC.: 10,806

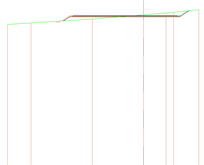

SCALA 1:500

QT.RIF. 498,383

QUOTE TERRENO	0 · 2.96 · 5.96 · 8.96 · 9.96 · 10.96 · 11.96 · 12.96 · 13.96 · 14.96 · 15.96 · 16.96 · 17.96 · 18.96 · 19.96 · 20.96 · 21.96 · 22.96 · 23.96 · 24.96 · 25.96
DIST.PARZIALI TERRENO	2.96 · 3.00 · 3.00 · 1.00 · 1.00 · 3.00 · 3.00 · 1.00 · 1.00 · 3.00 · 3.00 · 1.00 · 1.00 · 3.00 · 3.00 · 1.00 · 1.00 · 3.00 · 3.00
QUOTE PROGETTO	23.5 · 23.5 · 23.5 · 23.5 · 23.5 · 23.5 · 23.5 · 23.5 · 23.5 · 23.5 · 23.5 · 23.5 · 23.5 · 23.5 · 23.5 · 23.5 · 23.5 · 23.5 · 23.5 · 23.5
DIST.PARZIALI PROGETTO	23.5 · 2.96 · 23.5 · 23.5 · 23.5 · 23.5 · 23.5 · 23.5 · 23.5 · 23.5 · 23.5 · 23.5 · 23.5 · 23.5 · 23.5 · 23.5 · 23.5 · 23.5 · 23.5 · 23.5
QUOTE FINITO	23.5 · 23.5 · 23.5 · 23.5 · 23.5 · 23.5 · 23.5 · 23.5 · 23.5 · 23.5 · 23.5 · 23.5 · 23.5 · 23.5 · 23.5 · 23.5 · 23.5 · 23.5 · 23.5 · 23.5
DIST. PARZIALI FINITO	23.5 · 2.96 · 23.5 · 23.5 · 23.5 · 23.5 · 23.5 · 23.5 · 23.5 · 23.5 · 23.5 · 23.5 · 23.5 · 23.5 · 23.5 · 23.5 · 23.5 · 23.5 · 23.5 · 23.5

SCAVI E BONIFICHE	
ESTERNO	2,571 m^3
RELEVATO	
NON INTERFERENTI CON STRADALE	
STRATO DI FONDAZIONE	4,268 m^3

SEZIONE N.- 19
QT. PROGETTO: 545,611
QT. RIF.: 499,040
DIST.PREC.: 10,806
DIST.SUCC.: 12,489

SCALA 1:500

QT.RIF. 499,040

QUOTE TERRENO	0 · 2.96 · 5.96 · 8.96 · 9.96 · 10.96 · 11.96 · 12.96 · 13.96 · 14.96 · 15.96 · 16.96 · 17.96 · 18.96 · 19.96 · 20.96 · 21.96 · 22.96 · 23.96 · 24.96 · 25.96
DIST.PARZIALI TERRENO	2.96 · 3.00 · 3.00 · 1.00 · 1.00 · 3.00 · 3.00 · 1.00 · 1.00 · 3.00 · 3.00 · 1.00 · 1.00 · 3.00 · 3.00 · 1.00 · 1.00 · 3.00 · 3.00
QUOTE PROGETTO	23.5 · 23.5 · 23.5 · 23.5 · 23.5 · 23.5 · 23.5 · 23.5 · 23.5 · 23.5 · 23.5 · 23.5 · 23.5 · 23.5 · 23.5 · 23.5 · 23.5 · 23.5 · 23.5 · 23.5
DIST.PARZIALI PROGETTO	23.5 · 2.96 · 23.5 · 23.5 · 23.5 · 23.5 · 23.5 · 23.5 · 23.5 · 23.5 · 23.5 · 23.5 · 23.5 · 23.5 · 23.5 · 23.5 · 23.5 · 23.5 · 23.5 · 23.5
QUOTE FINITO	23.5 · 23.5 · 23.5 · 23.5 · 23.5 · 23.5 · 23.5 · 23.5 · 23.5 · 23.5 · 23.5 · 23.5 · 23.5 · 23.5 · 23.5 · 23.5 · 23.5 · 23.5 · 23.5 · 23.5
DIST. PARZIALI FINITO	23.5 · 2.96 · 23.5 · 23.5 · 23.5 · 23.5 · 23.5 · 23.5 · 23.5 · 23.5 · 23.5 · 23.5 · 23.5 · 23.5 · 23.5 · 23.5 · 23.5 · 23.5 · 23.5 · 23.5

SCAVI E BONIFICHE	
ESTERNO	1,037 m^3
RELEVATO	
NON INTERFERENTI CON STRADALE	
STRATO DI FONDAZIONE	3,706 m^3

SEZIONE N.- 20
QT. PROGETTO: 546,168
QT. RIF.: 499,199
DIST.PREC.: 12,489

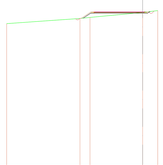

SCALA 1:500

QT.RIF. 499,199

QUOTE TERRENO	0 · 2.96 · 5.96 · 8.96 · 9.96 · 10.96 · 11.96 · 12.96 · 13.96 · 14.96 · 15.96 · 16.96 · 17.96 · 18.96 · 19.96 · 20.96 · 21.96 · 22.96 · 23.96 · 24.96 · 25.96
DIST.PARZIALI TERRENO	2.96 · 3.00 · 3.00 · 1.00 · 1.00 · 3.00 · 3.00 · 1.00 · 1.00 · 3.00 · 3.00 · 1.00 · 1.00 · 3.00 · 3.00 · 1.00 · 1.00 · 3.00 · 3.00
QUOTE PROGETTO	23.5 · 23.5 · 23.5 · 23.5 · 23.5 · 23.5 · 23.5 · 23.5 · 23.5 · 23.5 · 23.5 · 23.5 · 23.5 · 23.5 · 23.5 · 23.5 · 23.5 · 23.5 · 23.5 · 23.5
DIST.PARZIALI PROGETTO	23.5 · 2.96 · 23.5 · 23.5 · 23.5 · 23.5 · 23.5 · 23.5 · 23.5 · 23.5 · 23.5 · 23.5 · 23.5 · 23.5 · 23.5 · 23.5 · 23.5 · 23.5 · 23.5 · 23.5
QUOTE FINITO	23.5 · 23.5 · 23.5 · 23.5 · 23.5 · 23.5 · 23.5 · 23.5 · 23.5 · 23.5 · 23.5 · 23.5 · 23.5 · 23.5 · 23.5 · 23.5 · 23.5 · 23.5 · 23.5 · 23.5
DIST. PARZIALI FINITO	23.5 · 2.96 · 23.5 · 23.5 · 23.5 · 23.5 · 23.5 · 23.5 · 23.5 · 23.5 · 23.5 · 23.5 · 23.5 · 23.5 · 23.5 · 23.5 · 23.5 · 23.5 · 23.5 · 23.5

PROGETTO: PROGETTO PER LA COSTRUZIONE E L'ESERCIZIO DI UN IMPIANTO EOLICO DELLA POTENZA DI 62,2 MW DENOMINATO "LACCANU" DA REALIZZARSI NEI COMUNI DI BESSUDE, ITTIRI, THIESI E BANARI (SS) CON LE RELATIVE OPERE DI CONNESSIONE ELETTRICHE

Elaborato: Area Cantiere Temporaneo: Sezioni trasversali da n.11 a n.20

Codice Elaborato	Scala	Formato elaborato
ELB005f.3	1:500	905 x 1700

Committente:

Queequeg Renewables Due S.r.l.
Piazza Cinque Giornate, 10
20129 Milano (MI)
C.F. e P.IVA: 04578310163
PEC: queequegrenewablesdue@pec.it

Progetto e sviluppo:

Queequeg Renewables, ltd
2nd Floor, the Works,
14 Turnham Green Terrace Mews,
W41QU London (UK)
Company number: 11780524
email:mail@quren.co.uk

Timbro e firma

Timbro e firma

REDATTORE

Giuseppe Pili Ingegnere
Studio d'Ingegneria
Via Nuoro, 7 - 09134 Nuoro - P. Iva 00880350952
Tel. 0784 - 206175
pilimi@tiscali.com - pec - f.ferrarese.pili@ingpec.eu

ORDINE DEGLI INGEGNERI DELLA PROVINCIA DI NUORO
N. A-277 Sezione A-B-C
Dr. Ing. Giuseppe Francesco Pili

Firmato digitalmente da: Giuseppe Francesco Pili
Emittente: C=IT,O=ENTE PROVINCIALE DEGLI INGEGNERI DI NUORO,CN=Giuseppe Francesco Pili
Data: ora locale Rome, Italy

Codice progetto: QGR-WIND-026 — Comuni di Bessude, Ittiri, Thiesi e Banari (SS)

Rev.	Date	Descrizione	Elaborato	Verificato	Approvato
.02					
.01					
.00	11/2023	Emissione per validazione	Giuseppe Pili		