LOTTO 4

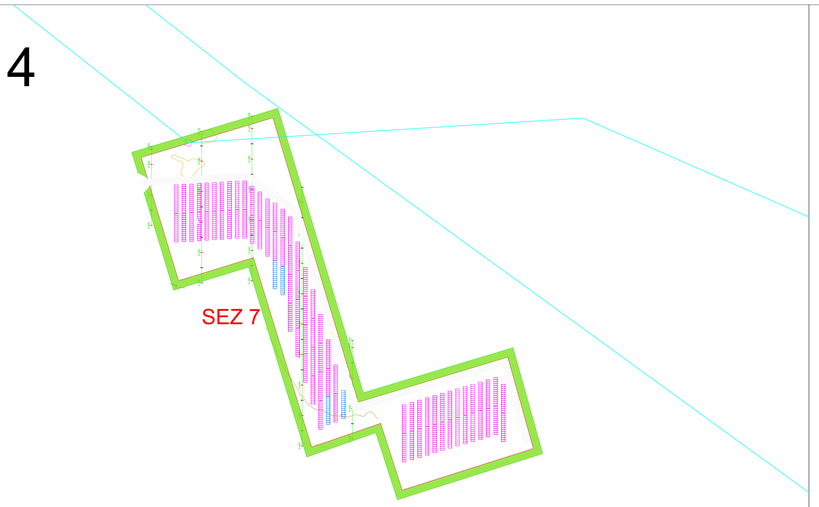

STRALCIO PLANIMETRICO Scala 1:1.000

LOTTO 4 - SEZIONE 7 - PROFILO LONGITUDINALE direz. N-S - Scala 1:500



QUOTA TERRENO	174.36	174.63	174.61	173.39	173.12	173.30	173.55	173.83	173.69	173.45	172.27	172.17		
DIREZIONE PENDENZA														
PENDENZA TERRENO-PROGETTO	3.5%	4.2%	2.2%	0.7%	0.2%	0.5%	4.2%	2.7%	2.1%	1.6%	1%			

Comune di : ROTELLO
Provincia di : CAMPOBASSO
Regione : MOLISE

PROPONENTE

PODINI S.P.A.
Via Lattuada, 30 - 20135 MILANO (MI)
C.F. e P. IVA IT02246400218

OPERA

PROGETTO DEFINITIVO

IMPIANTO DI PRODUZIONE DI ENERGIA ELETTRICA DA FONTE RINNOVABILE AGRIVOLTAICA DI POTENZA NOMINALE PARI A 43.298,50 kWp CON SISTEMA DI ACCUMULO INTEGRATO E RELATIVE OPERE DI CONNESSIONE ALLA RETE RTN

"SOLARE ROTELLO - PIANO DELLA FONTANA"

OGGETTO

TITOLO ELABORATO :
SEZIONI E PROFILI DEL TERRENO LOTTI 4 e 5

DATA : 2 febbraio 2024
SCALA : 1:1000/1:500
N°/CODICE ELABORATO :
Tipologia : REL (RELAZIONE)
EL 026.1

I TECNICI

PROGETTISTI:
EDILSAP s.r.l.
Via di Selva Candida, 452
00188 ROMA
Ing. Fernando Sonnino
Project Manager

TIMBRI E FIRME:
PODINI GIOVANNI
10.04.2024
08:00:26
GMT+01:00

Firmato digitalmente da
FERNANDO SONNINO
O=, SONNINO FERNANDO
C=IT
SERIALNUMBER=TINIT-SNNFNN81R18H501A

N° REVISIONE	Cod. STMG	OGGETTO DELLA REVISIONE	ELABORAZIONE	VERIFICA	APPROVAZIONE
00	2023/241	Emissione per Istanza VIA E A.U.	EDILSAP srl	Ing. Fernando Sonnino	Ing. Fernando Sonnino

Proprietà e diritto dei presente documento sono riservati - Si riproduzione e vietata

LOTTO 5

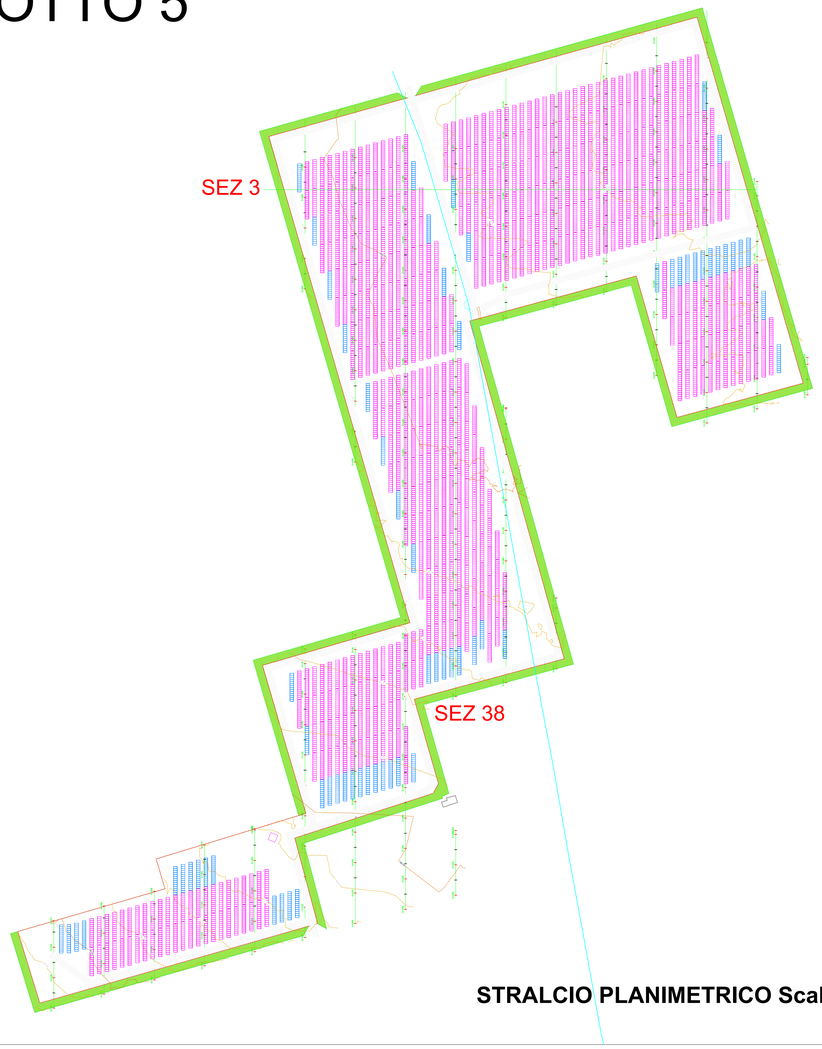

STRALCIO PLANIMETRICO Scala 1:1.000

LOTTO 5 - SEZIONE 38 - PROFILO LONGITUDINALE direz. N-S - Scala 1:500

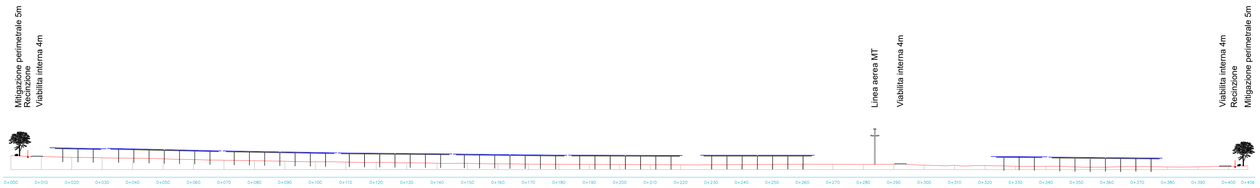

| | | | | | | | | | | | | | |