LOTTO 7

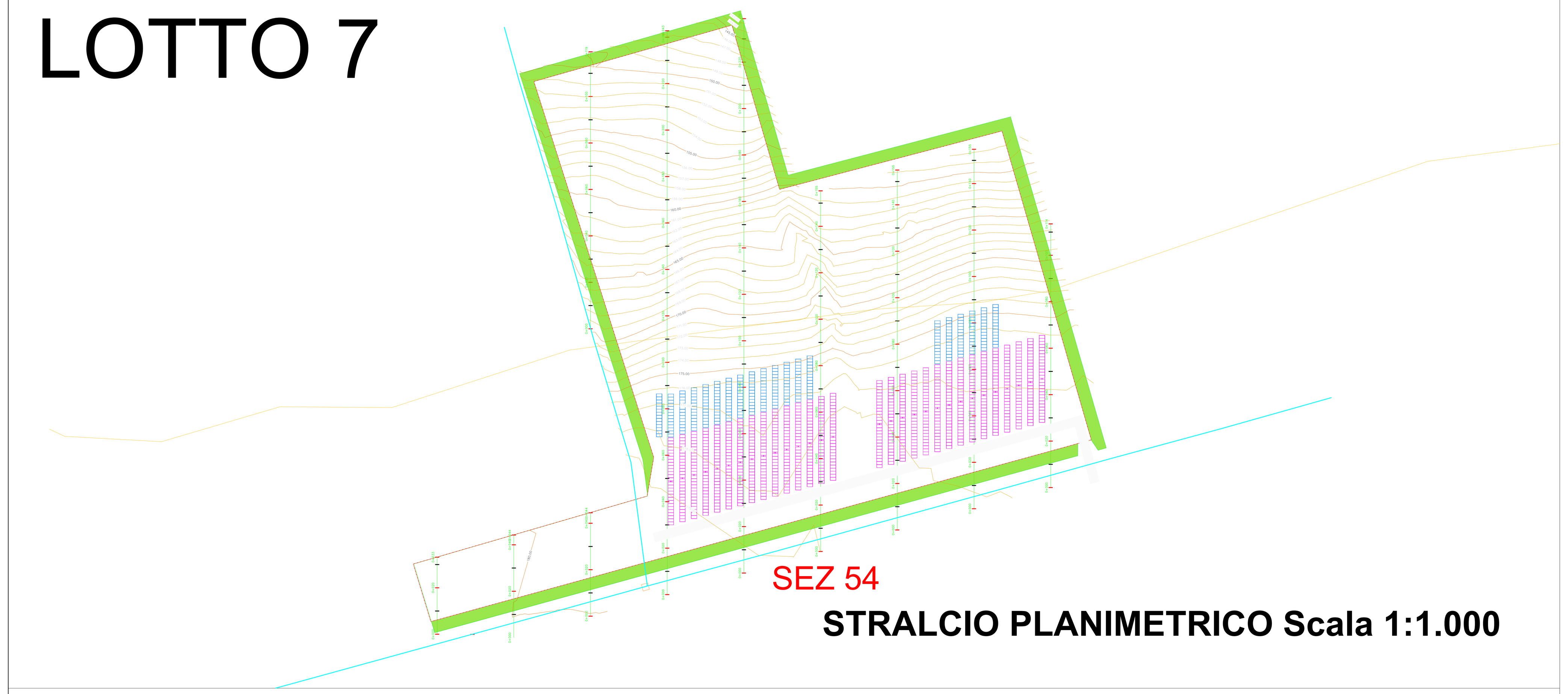

STRALCIO PLANIMETRICO Scala 1:1.000

LOTTO 8

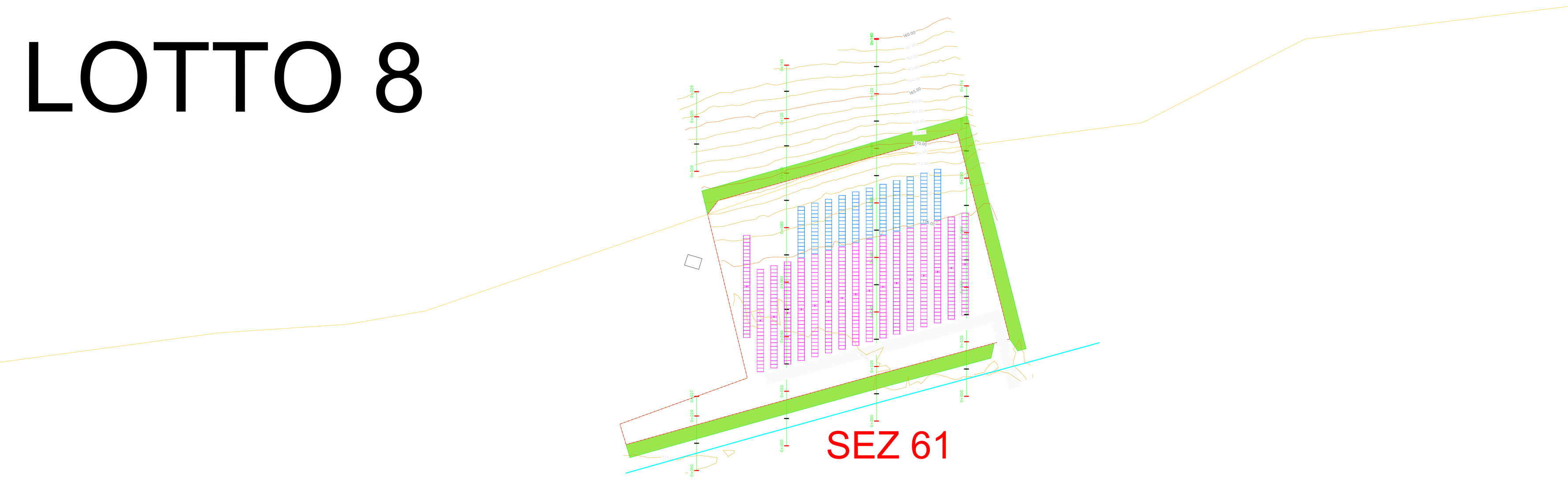

STRALCIO PLANIMETRICO Scala 1:1.000

LOTTO 10

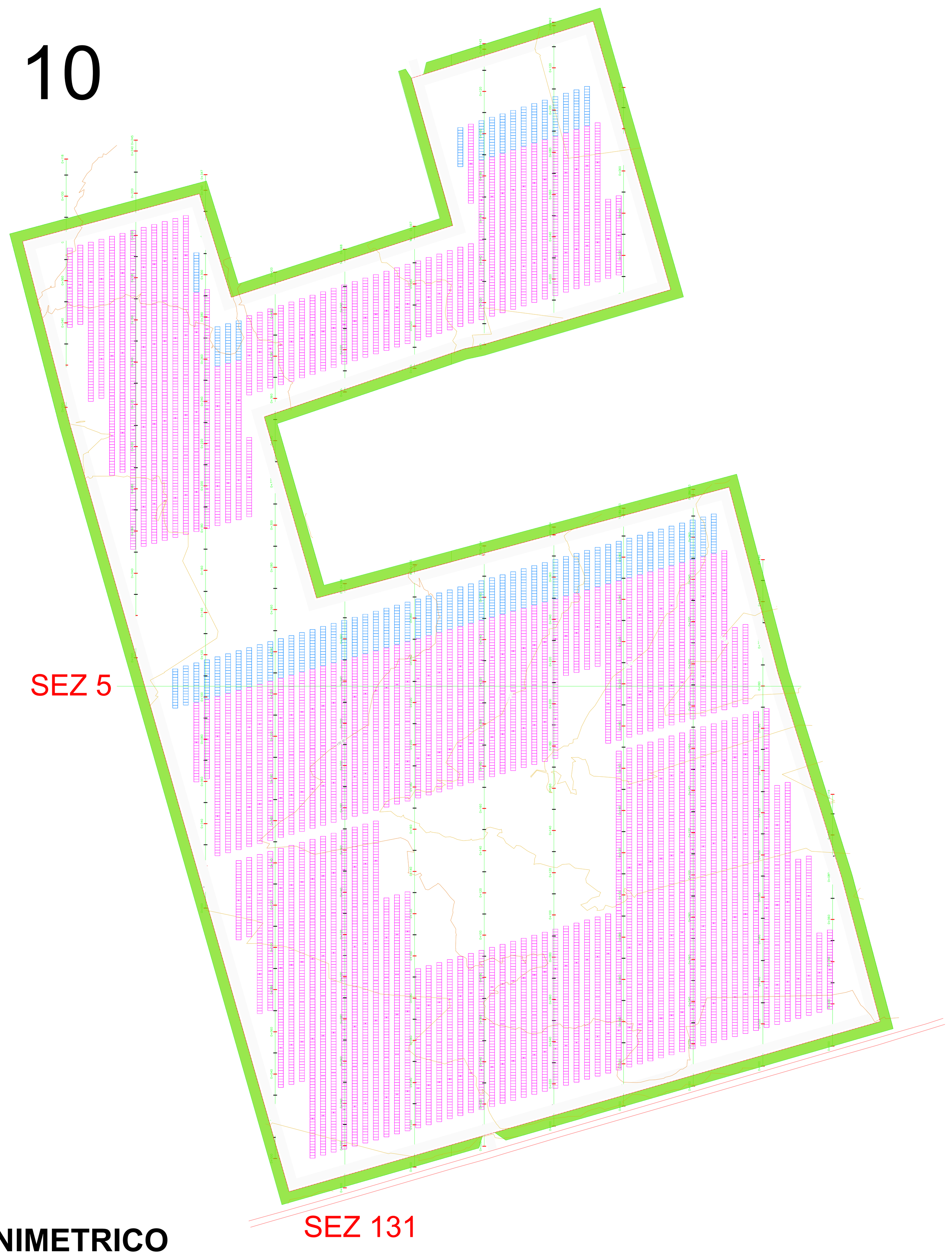

STRALCIO PLANIMETRICO
Scala 1:1.000

LOTTO 7 - SEZIONE 54 - PROFILO LONGITUDINALE direz. N-S
Scala 1:500

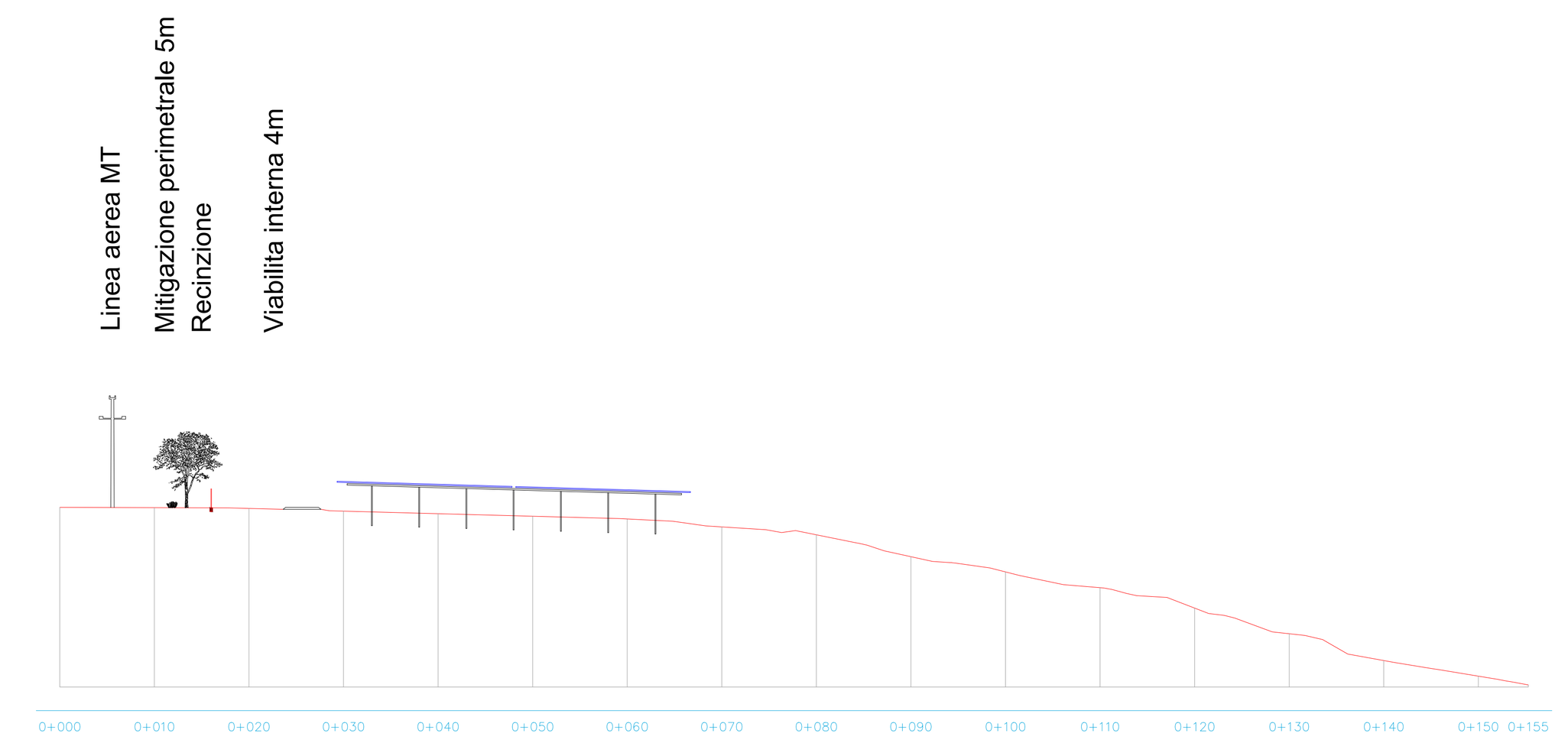

Progressiva	QUOTA TERRENO	DIREZIONE PENDENZA	PENDENZA TERRENO-PROGETTO
0+000	179.00	→	0.3%
0+010	178.97	→	0.8%
0+020	178.89	→	2.8%
0+030	178.61	→	2.7%
0+040	178.34	→	2.8%
0+050	178.06	→	2.9%
0+060	177.77	→	8.4%
0+070	176.93	→	8.3%
0+080	176.10	→	23.2%
0+090	173.78	→	16.1%
0+100	172.17	→	16.6%
0+110	170.51	→	21.6%
0+120	168.35	→	27.2%
0+130	165.63	→	28.4%
0+140	162.79	→	16.4%
0+150	161.15	→	9.3%
0+155	160.22		

LOTTO 8 - SEZIONE 61 - PROFILO LONGITUDINALE direz. N-S
Scala 1:500

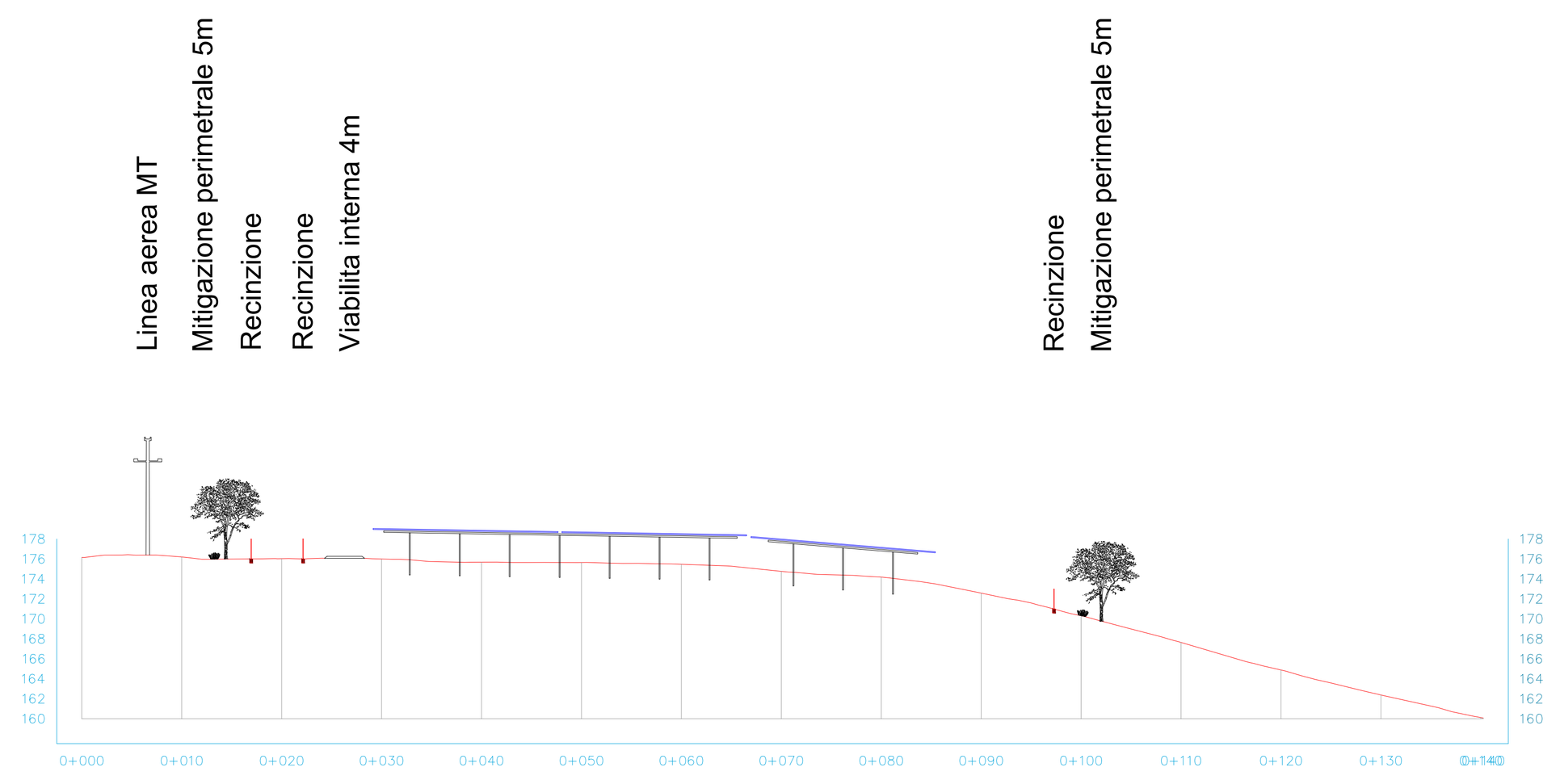

Progressiva	QUOTA TERRENO	DIREZIONE PENDENZA	PENDENZA TERRENO-PROGETTO
0+000	176.15	←	0.4%
0+010	176.19	→	1.6%
0+020	176.03	→	0.7%
0+030	175.96	→	2.9%
0+040	175.67	→	0.3%
0+050	175.64	→	1.8%
0+060	175.46	→	7%
0+070	174.76	→	5.8%
0+080	174.18	→	16.1%
0+090	172.57	→	22.7%
0+100	170.30	→	26.6%
0+110	167.64	→	27.7%
0+120	164.87	→	24.9%
0+130	162.38	→	23.1%
0+140	160.07		

LOTTO 10 - SEZIONE 5 - SEZ. TRASVERSALE direz. O-E
Scala 1:500

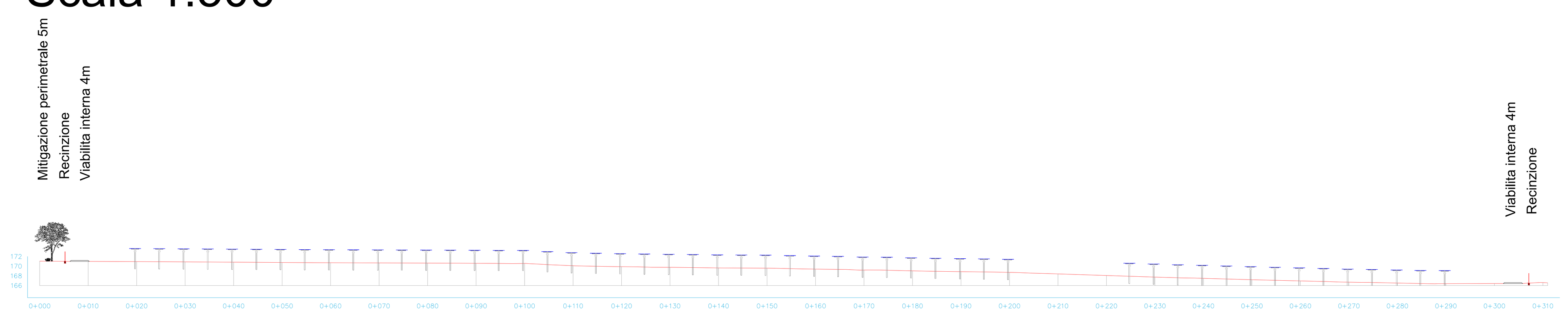

Progressiva	QUOTA TERRENO	DIREZIONE PENDENZA	PENDENZA TERRENO-PROGETTO
0+000	171.03	→	0.6%
0+010	170.97	→	0.4%
0+020	170.93	→	0.4%
0+030	170.89	→	0.7%
0+040	170.82	→	0.6%
0+050	170.76	→	0.5%
0+060	170.71	→	0.4%
0+070	170.67	→	0.4%
0+080	170.63	→	0.4%
0+090	170.59	→	0.3%
0+100	170.56	→	4.7%
0+110	170.09	→	2%
0+120	169.89	→	1.3%
0+130	169.76	→	1.2%
0+140	169.64	→	0.5%
0+150	169.59	→	0.2%
0+160	169.39	→	1.9%
0+170	169.20	→	1.7%
0+180	169.03	→	1.6%
0+190	168.87	→	1.5%
0+200	168.72	→	3.2%
0+210	168.40	→	3.2%
0+220	168.08	→	3.3%
0+230	167.75	→	2.6%
0+240	167.49	→	2.9%
0+250	167.20	→	2.4%
0+260	166.96	→	2.6%
0+270	166.70	→	1.8%
0+280	166.52	→	1.2%
0+290	166.40		0.3%
0+300	166.43	←	1.8%
0+310	166.61		

LOTTO 10 - SEZIONE 131 - PROFILO LONGITUDINALE direz. N-S
Scala 1:500

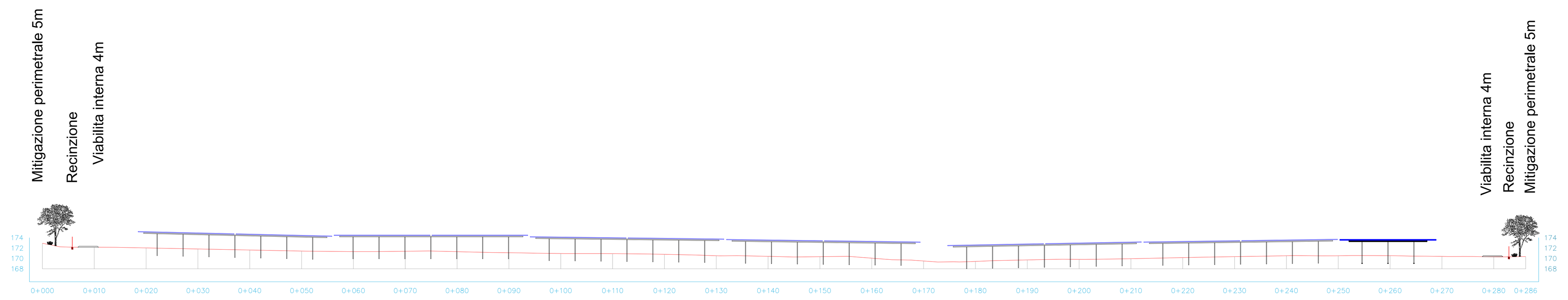

Progressiva	QUOTA TERRENO	DIREZIONE PENDENZA	PENDENZA TERRENO-PROGETTO
0+000	172.93	→	7.7%
0+010	172.16	→	1.3%
0+020	172.03	→	2%
0+030	171.83	→	2%
0+040	171.63	→	2%
0+050	171.43	→	1.1%
0+060	171.32	←	0.7%
0+070	171.39	→	0.8%
0+080	171.51	→	2.1%
0+090	171.10	→	1.5%
0+100	170.95	→	0.2%
0+110	170.93	→	1.3%
0+120	170.80	→	2.7%
0+130	170.53	→	1.2%
0+140	170.41	→	0.7%
0+150	170.34	→	2.8%
0+160	170.06	→	5.5%
0+170	169.51	→	0.8%
0+180	169.43	←	2.9%
0+190	169.72	←	1%
0+200	169.82	←	1.3%
0+210	169.95	←	2.2%
0+220	170.17	←	1.8%
0+230	170.35	←	1.8%
0+240	170.53	←	0.1%
0+250	170.52	←	0.1%
0+260	170.53	→	1.4%
0+270	170.39	→	0.7%
0+280	170.32	←	0.4%
0+286	170.36		

Comune di : ROTELLO
Provincia di : CAMPOBASSO
Regione : MOLISE

PROPONENTE

PODINI S.P.A.
Via Lattuada, 30 - 20135 MILANO (MI)
C.F. e P. IVA IT02246400218

OPERA

PROGETTO DEFINITIVO

IMPIANTO DI PRODUZIONE DI ENERGIA ELETTRICA DA FONTE RINNOVABILE AGRIVOLTAICA DI POTENZA NOMINALE PARI A 43.298,50 kWp CON SISTEMA DI ACCUMULO INTEGRATO E RELATIVE OPERE DI CONNESSIONE ALLA RETE RTN

"SOLARE ROTELLO - PIANO DELLA FONTANA"

OGGETTO

TITOLO ELABORATO :
SEZIONI E PROFILI DEL TERRENO LOTTI 7, 8 e 10

DATA :	2 febbraio 2024	N°/CODICE ELABORATO :	
SCALA :	1:1000/1:500	Tipologia : REL (RELAZIONI)	EL 026.2

I TECNICI

PROGETTISTI:
EDILSAP
EDILSAP s.r.l.
Via di Selva Candida, 452
00166 ROMA
Ing. Fernando Sonnino
Project Manager

TIMBRI E FIRME:
PODINI GIOVANNI
10.04.2024
08:02:56
GMT+01:00

Firmato digitalmente da
FERNANDO SONNINO
CN = SONNINO FERNANDO
SerialNumber = TINIT-SNNFNN61H18H501A

00	202202141	Emissione per Istanza VIA E A.U.	EDILSAP srl	Ing. Fernando Sonnino	Ing. Fernando Sonnino
N° REVISIONE	Cod. STMG	OGGETTO DELLA REVISIONE	ELABORAZIONE	VERIFICA	APPROVAZIONE

Proprietà e diritto del presente documento sono riservati - la riproduzione è vietata