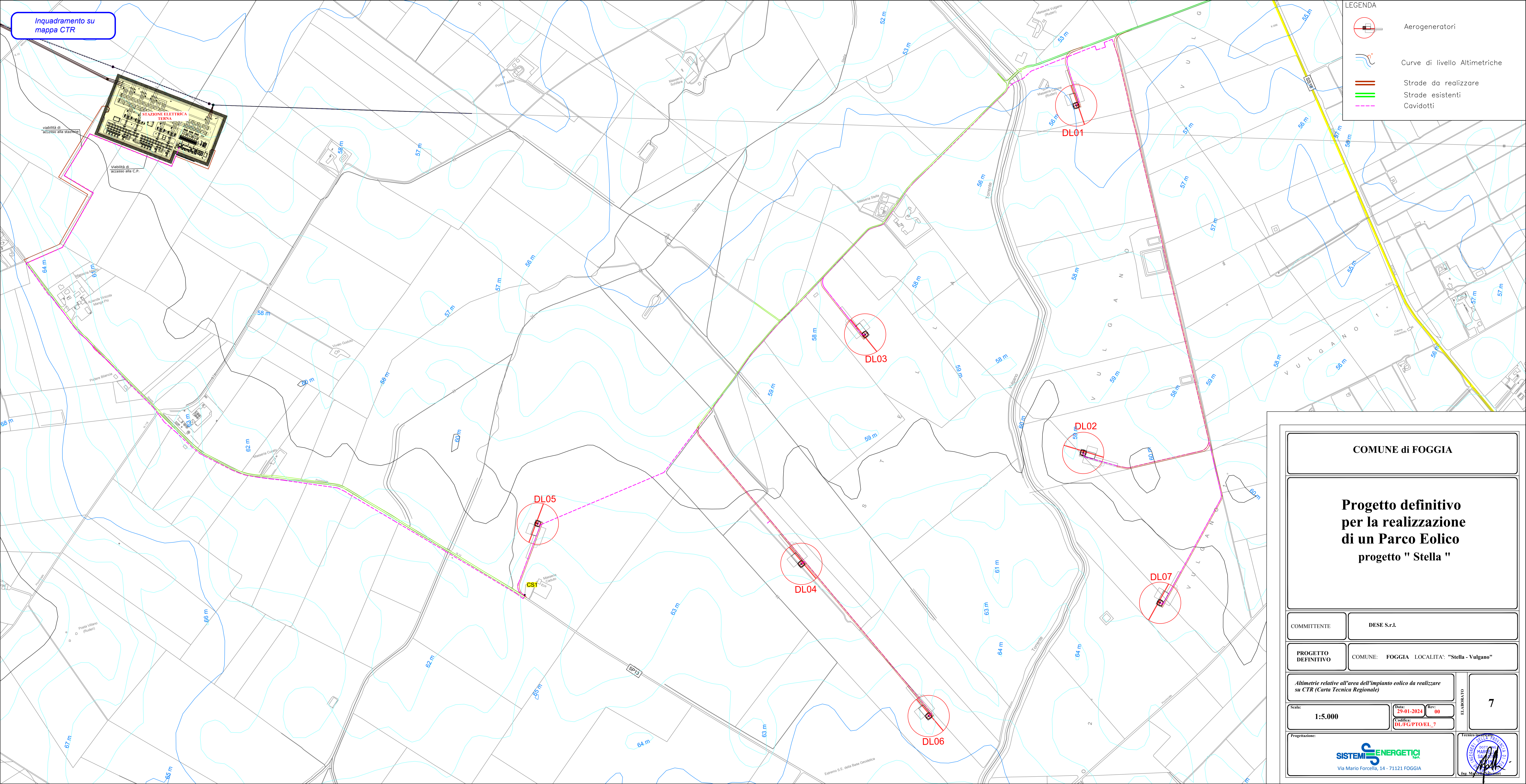
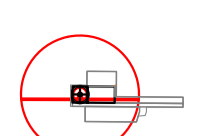
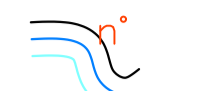





Inquadratura su mappa CTR



LEGENDA

-  Aerogeneratori
-  Curve di livello Altimetriche
-  Strade da realizzare
-  Strade esistenti
-  Cavidotti

COMUNE di FOGGIA

**Progetto definitivo
per la realizzazione
di un Parco Eolico
progetto " Stella "**

COMMITTENTE	DESE S.r.l.
-------------	-------------

PROGETTO DEFINITIVO	COMUNE: FOGGIA LOCALITA': "Stella - Vulgano"
---------------------	--

Altimetrie relative all'area dell'impianto eolico da realizzare su CTR (Carta Tecnica Regionale)

Scala: 1:5,000	Data: 29-01-2024	Rev: 00	LABORATO 7
	Codifica: DL/FG/PTO/EL_7		

Progettazione:	 Via Mario Forcella, 14 - 71121 FOGGIA	
----------------	--	---