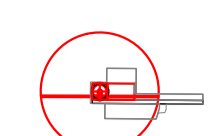







LEGENDA

-  Aerogeneratori
-  Confine Comunale
-  Particelle catastali interessate
-  Limite catastale
-  Cavidotti
-  (C.S1) Cabina di Smistamento

COMUNE di FOGGIA

**Progetto definitivo
per la realizzazione
di un Parco Eolico
progetto " Stella "**

COMMITTENTE **DESE S.r.l.**

PROGETTO DEFINITIVO **COMUNE: FOGGIA LOCALITA': "Stella - Vulgano"**

Planimetria di inquadramento dei cavidotti da realizzare su Mappa Catastale

Scala: **1:5.000** Data: **29-01-2024** Rev: **00**
Codifica: **DLFG/PTO/EL E-2**

Progettazione:



Via Mario Forcella, 14 - 71121 FOGGIA



Ing. Mario Forcella

LABORATO **E-2**