

**COMUNE di FOGGIA**

**Progetto definitivo  
per la realizzazione  
di un Parco Eolico  
progetto " Stella "**

COMMITTENTE

DESE S.r.l.

**PROGETTO  
DEFINITIVO**

COMUNE: FOGGIA LOCALITA': "Stella - Vulgano"

*RCG - Dettaglio ricognizioni, carta della copertura e della  
visibilità dei suoli*

ELABORATO

**RCG**

Scala:

Varie

Data:  
Feb '24

Rev:  
01

Codifica:  
DL/FG/PTO/EL\_RCG

Progettazione:

**SISTEMI ENERGETICI**  
spa  
Via Mario Forcella, 14 - 71121 FOGGIA

Tecnico incaricato:

  
NOSTOI S.R.L.  
Viale Bar / Porto, 1111 - Chiozza (FG)  
C.F./P.IVA n. 0305360295 - R.I.S. n. 1527005  
codice univoco MSUXCR1  
info@pec.nostoi-archeologia.it - info@nostoi-archeologia.it  
www.nostoi-archeologia.it  
Nostoi srl  
Dott.ssa Maria Grazia Liseno



# RICOGNIZIONE DI SUPERFICIE

## Nei comuni di Foggia (FG) e Lucera (FG)

Il progetto analizzato in questa sede è un impianto industriale per la produzione di energia elettrica alimentato da fonte eolica nel territorio di Foggia.

L'area del parco eolico, composto da 7 aerogeneratori, si colloca precisamente a NNW di Foggia e ad ENE di Lucera (FG), tra le località Stella e Vulgano.

Dall'area del parco eolico il percorso del cavidotto esterno si sviluppa verso NW, lungo la SP 13, tra le località Masseria Caduto, Masseria Curato e Masseria Melillo, per poi dirigersi, verso ENE, in direzione della sottostazione in progetto nel territorio di Lucera (FG), in località Palmori, a 560 m circa a ENE della SP 13 e a circa 360 m a SSE della strada di Bonifica N°11.

Il lavoro sul campo è stato condotto nelle giornate del **4, 9 e 10 Febbraio 2024**.

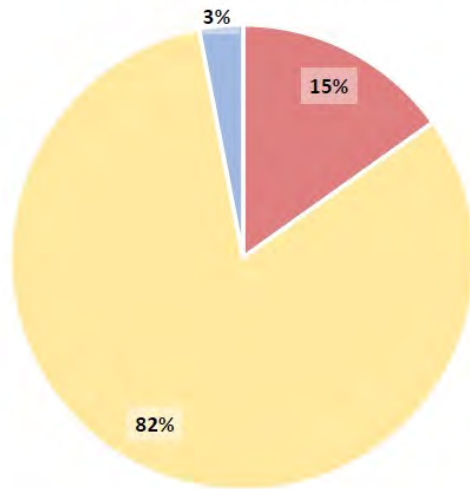
Il lavoro di ricognizione sul campo ha interessato l'area di installazione degli aerogeneratori, i tratti di cavidotto interno, di collegamento tra gli aerogeneratori, il percorso del cavidotto esterno e l'area in corrispondenza della quale è in progetto la realizzazione della sottostazione elettrica.

Dal punto di vista della geo-morfologia, l'area interessata dal progetto è caratterizzata da aree destinate principalmente alla coltivazione agricola; nella maggior parte dei casi si tratta di seminativi.

Nello specifico, nel periodo dell'anno in cui è stata effettuata la ricognizione sul campo, molti dei campi indagati risultano caratterizzati da una visibilità delle superfici da scarsa a sufficiente (visibilità da 2 a 3) considerando la presenza del grano in crescita; un grado di visibilità nullo è stato riscontrato soprattutto in corrispondenza dei terreni occupati da colture foraggere, mentre le colture di fave presentano un grado di visibilità da sufficiente a buono (visibilità da 3 a 4).

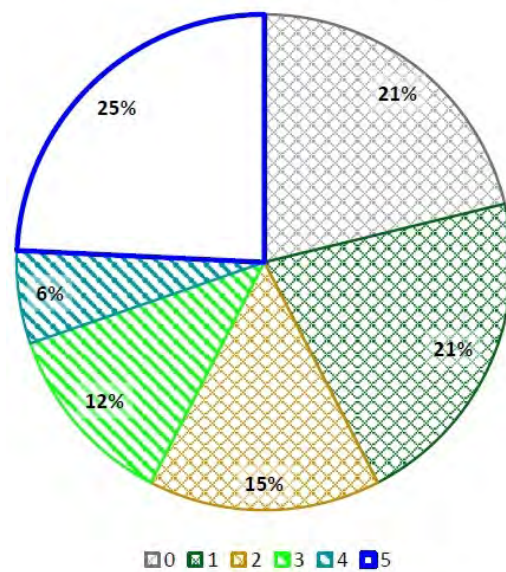
L'area presa in esame è contraddistinta da superfici pianeggianti.

Gradi di copertura

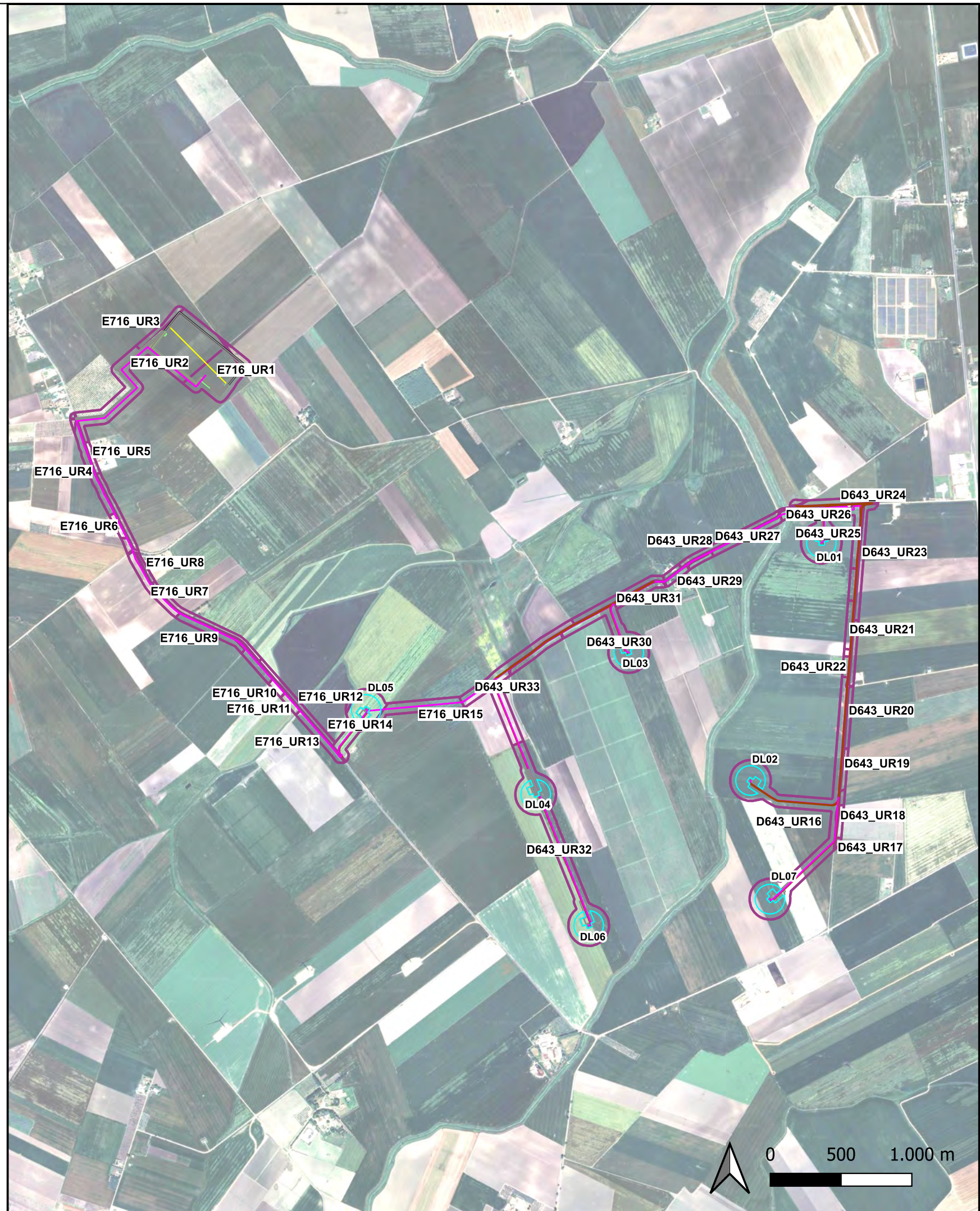


- Superficie artificiale
- Superficie agricola utilizzata
- Superficie boscata e ambiente seminaturale
- Ambiente umido
- Ambiente delle acque

Gradi di visibilità



■ 0 ■ 1 ■ 2 ■ 3 ■ 4 ■ 5

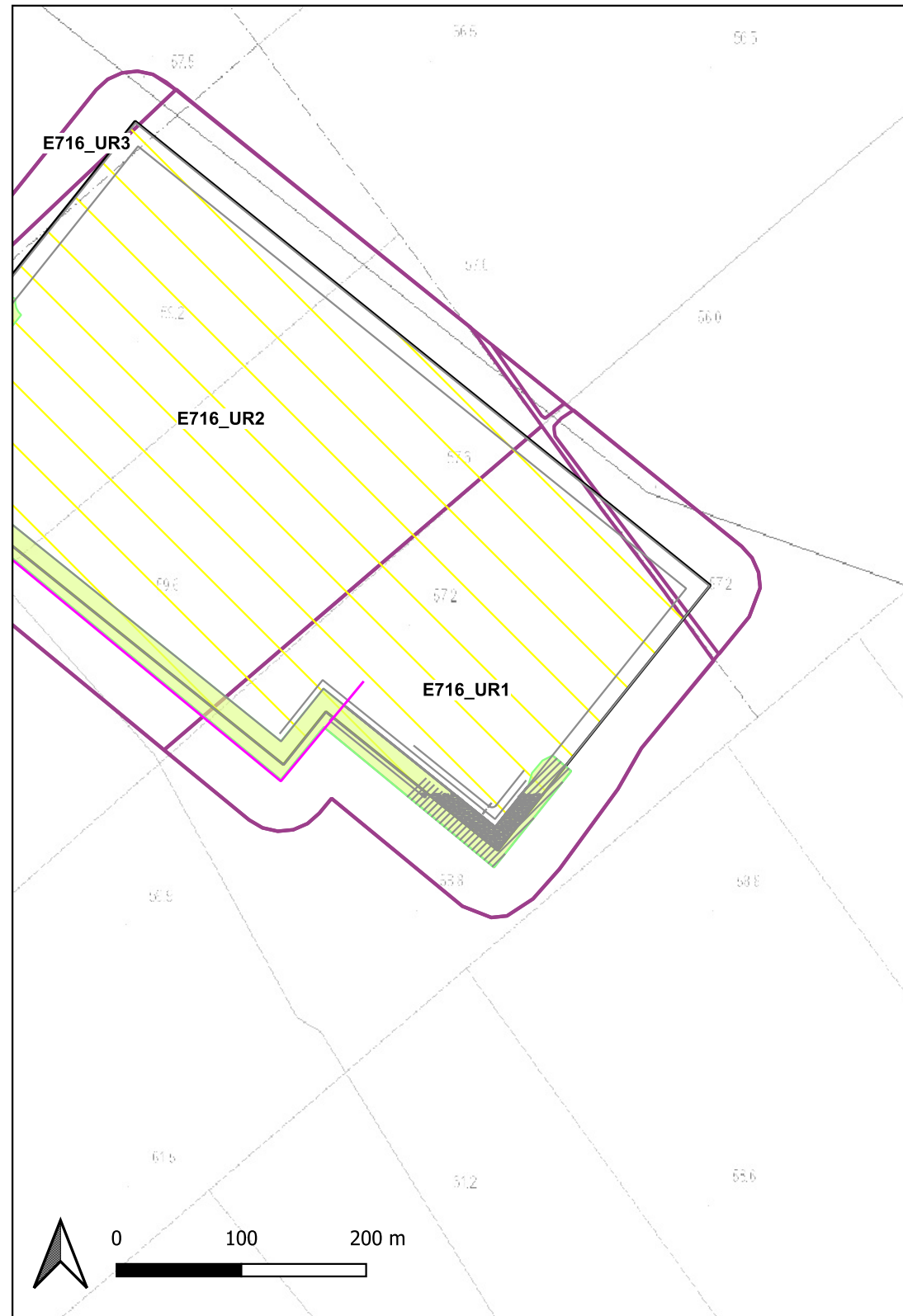




Visibilità del suolo: 2

**Copertura del suolo:** superficie agricola utilizzata - L'UR è costituita da terreni attualmente coltivati e sulla superficie agricola sono presenti piante di grano in crescita. Il suolo non è ben visibile

**Sintesi geomorfologica:** Paesaggio pianeggiante



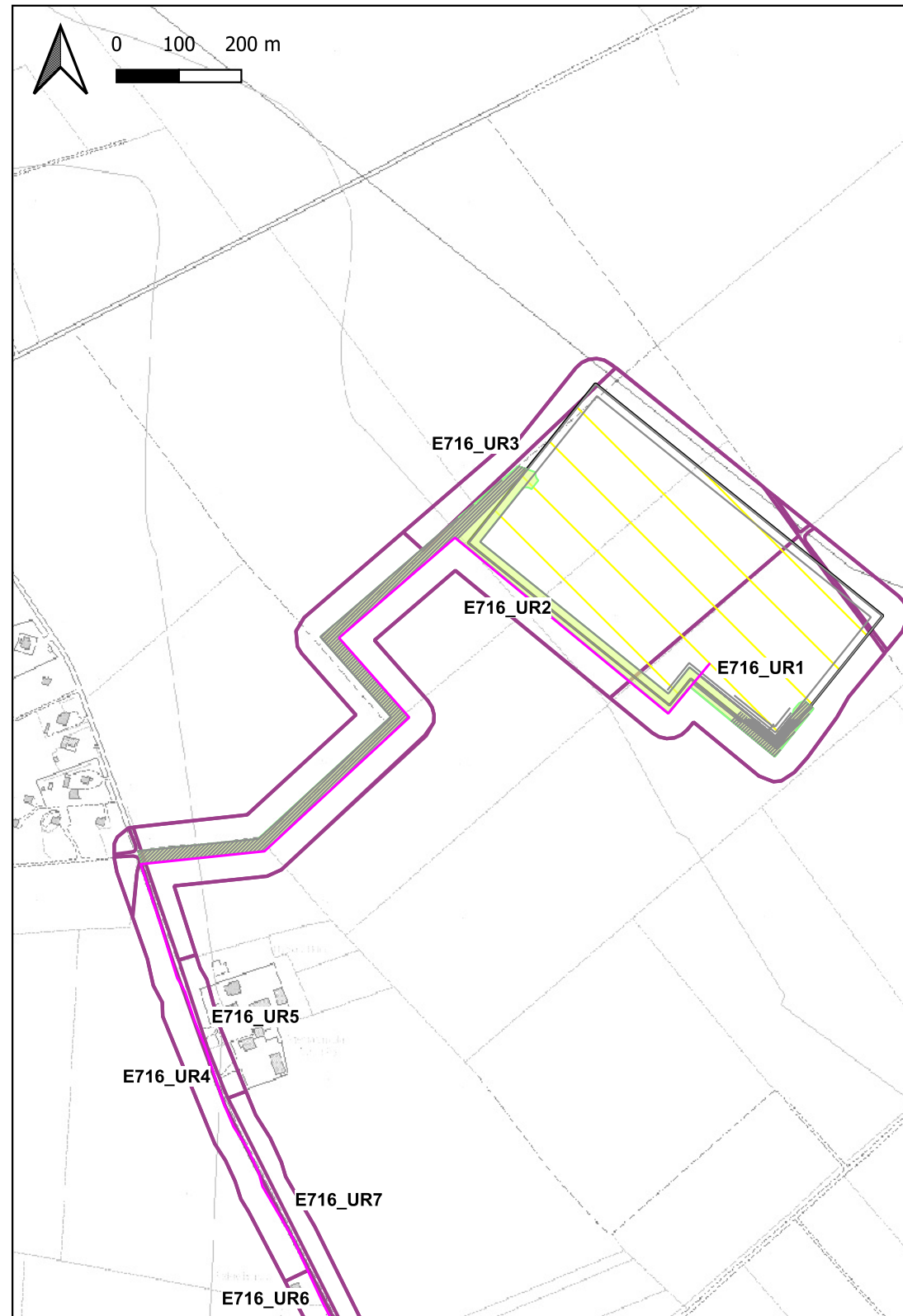




Visibilità del suolo: 1

**Copertura del suolo:** superficie agricola utilizzata - L'UR è costituita prevalentemente da terreni occupati da colture foraggere in avanzato stato di crescita ed un uliveto la cui superficie agricola è completamente ricoperta da vegetazione spontanea. Il suolo non è visibile a causa della presenza di piante graminacee in avanzato stato di crescita o, nel caso dell'uliveto, vegetazione spontanea che ricopre totalmente la superficie agricola

**Sintesi geomorfologica:** Paesaggio pianeggiante

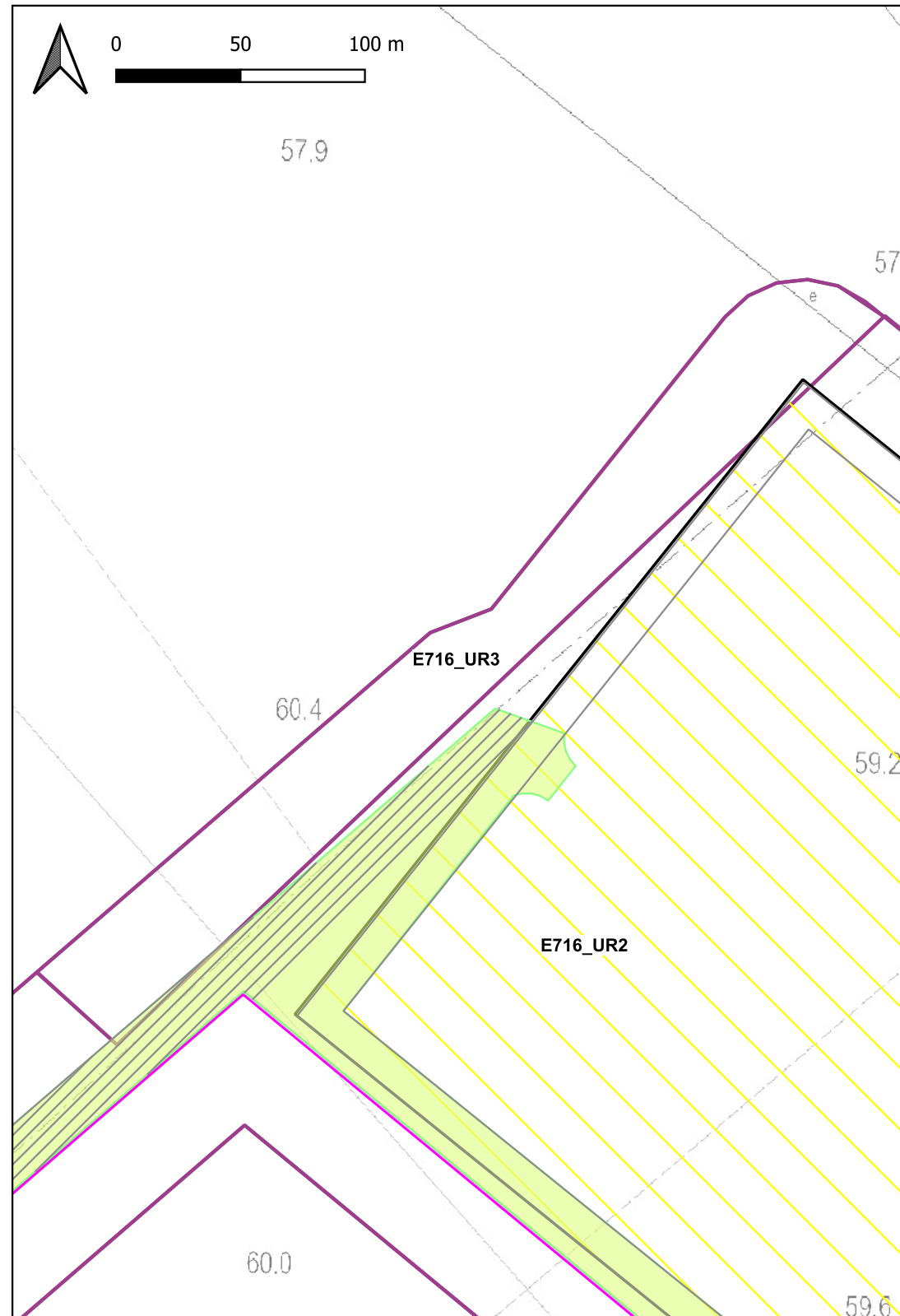




Visibilità del suolo: 5

Copertura del suolo: superficie agricola utilizzata - L'UR è costituita da terreni arati attualmente non coltivati. Il suolo è perfettamente visibile

Sintesi geomorfologica: Paesaggio pianeggiante



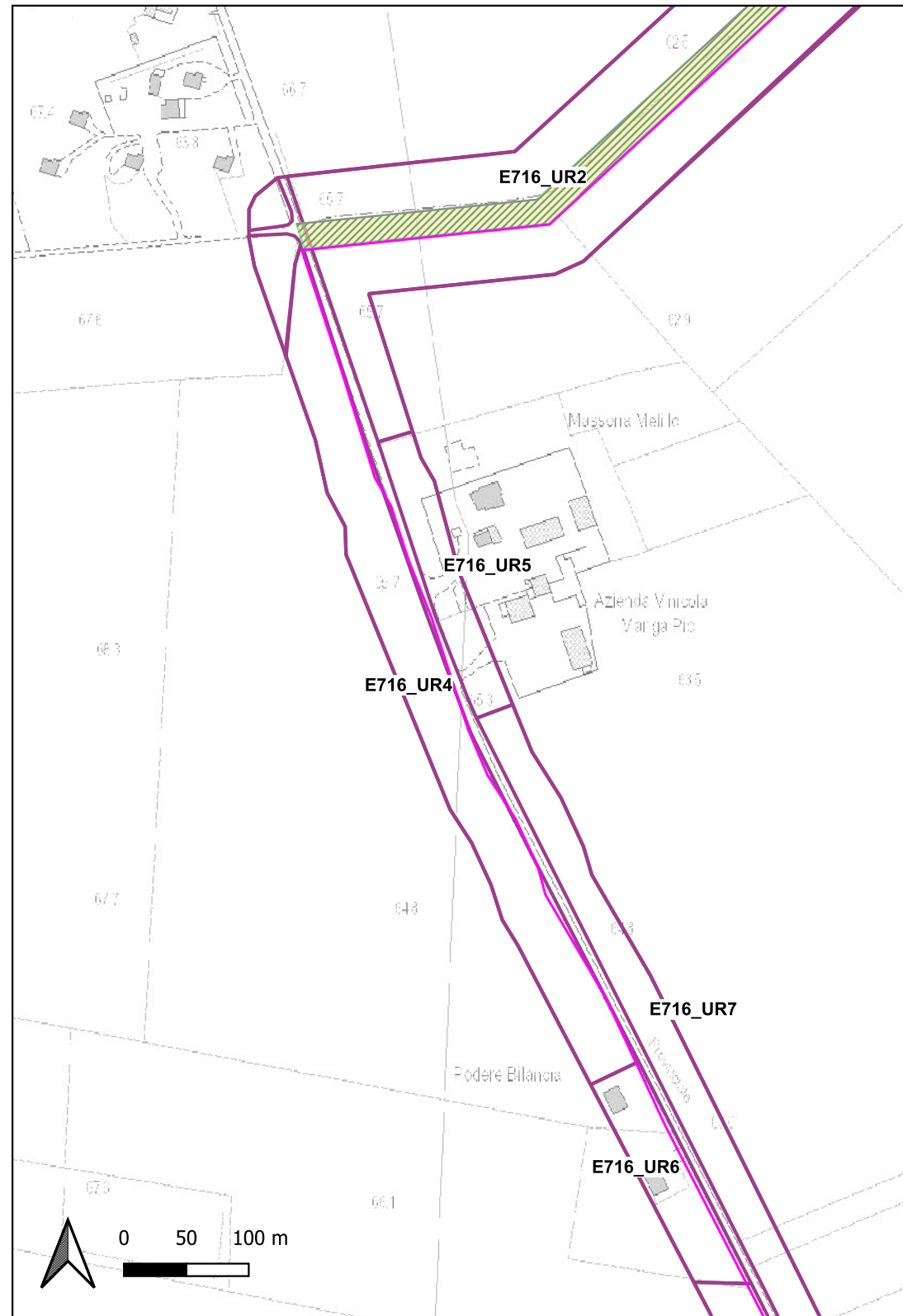
# Ricognizione dde6164571e04230be9e22263aaf7376

Unità di ricognizione E716\_UR4 - Data 2024/02/04

Visibilità del suolo: 5

**Copertura del suolo:** superficie agricola utilizzata - L'UR è costituita da terreni arati attualmente non coltivati. Il suolo è perfettamente visibile considerando che si tratta di terreni arati attualmente non coltivati

**Sintesi geomorfologica:** Paesaggio pianeggiante



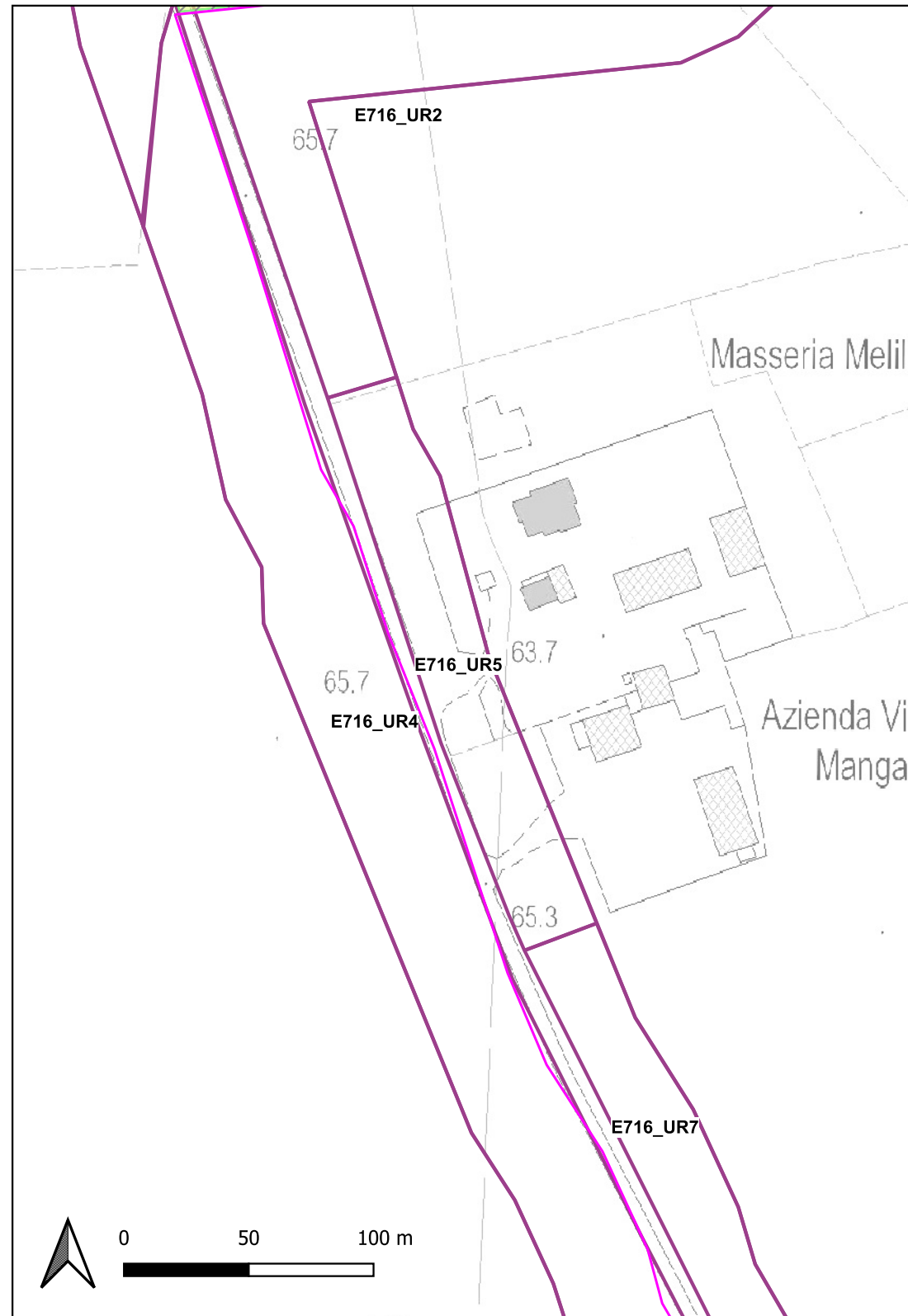
# Ricognizione dde6164571e04230be9e22263aaf7376

## Unità di ricognizione E716\_UR5 - Data 2024/02/04

Visibilità del suolo: 0 (area non accessibile)

Copertura del suolo: superficie artificiale - L'UR è costituita da un'area edificata. L'area è inaccessibile

Sintesi geomorfologica: Paesaggio pianeggiante



# Ricognizione dde6164571e04230be9e22263aaf7376

Unità di ricognizione E716\_UR6 - Data 2024/02/04



Visibilità del suolo: 0 (area non accessibile)

Copertura del suolo: superficie artificiale - L'UR è costituita da un'area edificata. L'area è inaccessibile

Sintesi geomorfologica: Paesaggio pianeggiante





# Ricognizione dde6164571e04230be9e22263aaf7376

Unità di ricognizione E716\_UR7 - Data 2024/02/04



Visibilità del suolo: 1

Copertura del suolo: superficie agricola utilizzata - L'UR è costituita da terreni coltivati, caratterizzati dalla presenza di colture graminacee (foraggio, grano) in avanzato stato di crescita. Il suolo non è visibile

Sintesi geomorfologica: Paesaggio pianeggiante



# Ricognizione dde6164571e04230be9e22263aaf7376

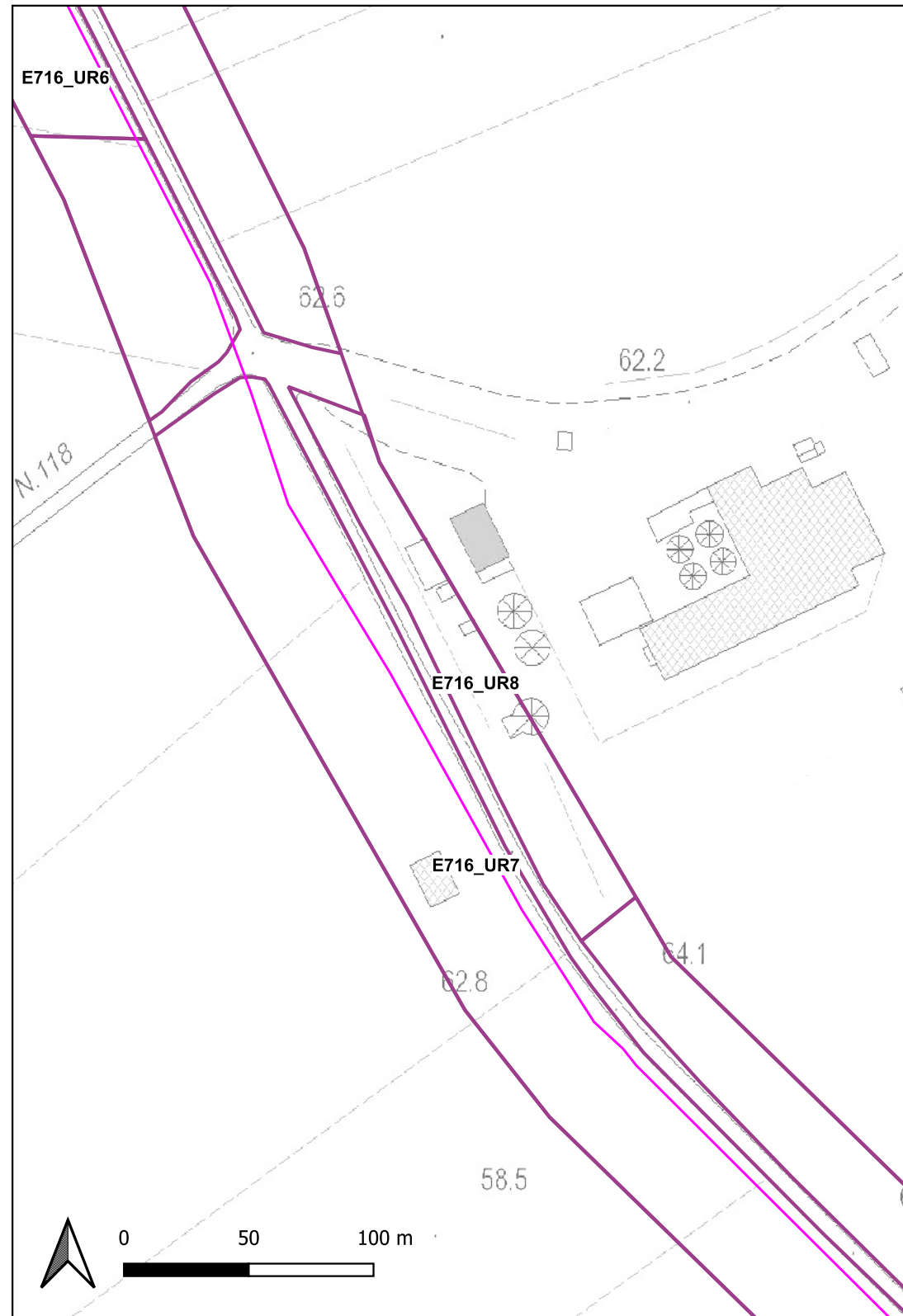
Unità di ricognizione E716\_UR8 - Data 2024/02/04



Visibilità del suolo: 0 (area non accessibile)

Copertura del suolo: superficie artificiale - L'UR è costituita da un'area edificata ed in parte arborata. L'area è inaccessibile

Sintesi geomorfologica: Paesaggio pianeggiante



# Ricognizione dde6164571e04230be9e22263aaf7376


Unità di ricognizione E716\_UR9 - Data 2024/02/04



Visibilità del suolo: 5

Copertura del suolo: superficie agricola utilizzata - L'UR è costituita da terreni arati, attualmente non coltivati. Il suolo è perfettamente visibile

Sintesi geomorfologica: Paesaggio pianeggiante



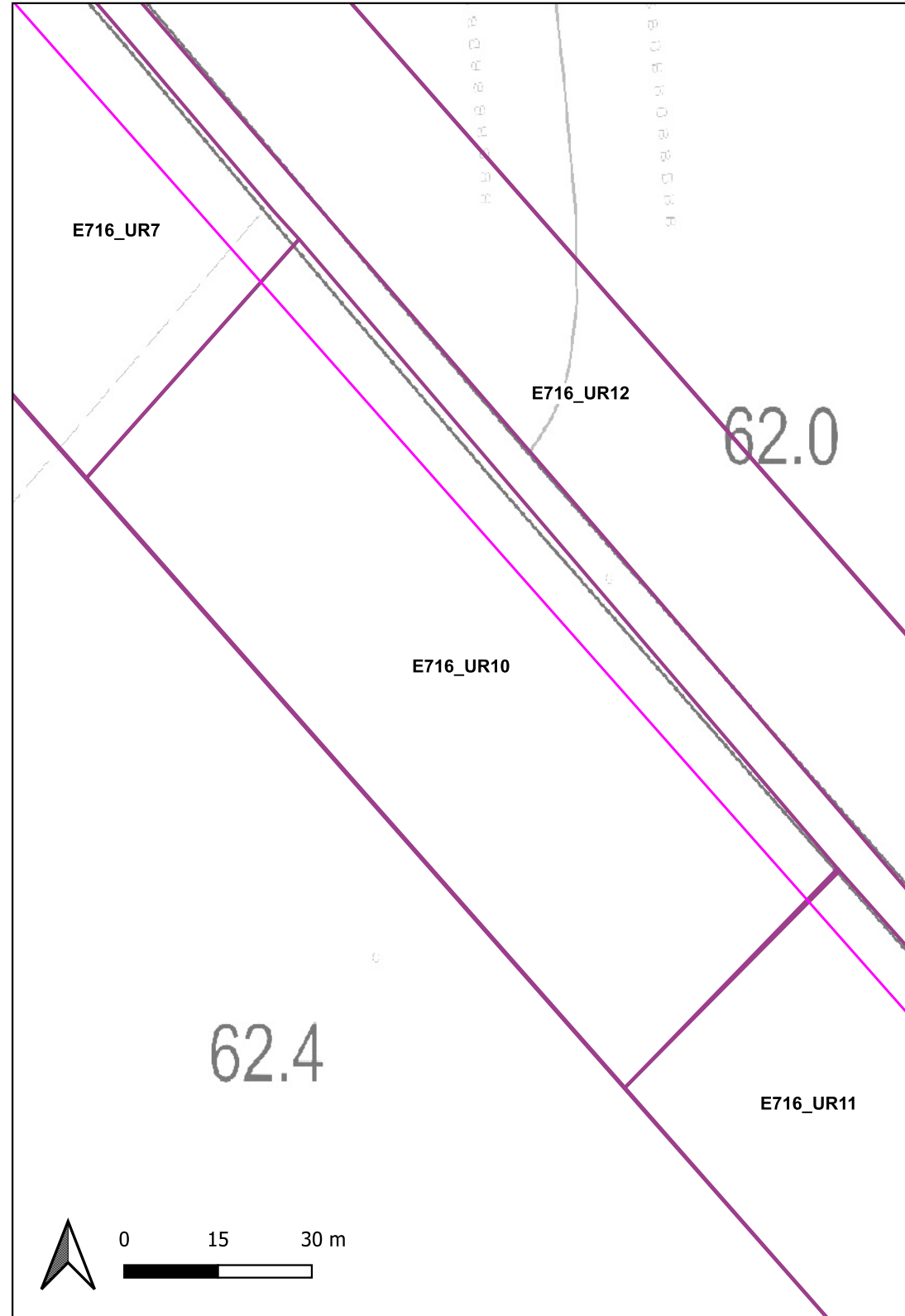
# Ricognizione dde6164571e04230be9e22263aaf7376

## Unità di ricognizione E716\_UR10 - Data 2024/02/04

Visibilità del suolo: 0 (area non accessibile)

Copertura del suolo: superficie agricola utilizzata - L'UR è costituita da suoli agricoli inaccessibili

Sintesi geomorfologica: Paesaggio pianeggiante





Visibilità del suolo: 1

Copertura del suolo: superficie agricola utilizzata - L'UR è costituita da terreni agricoli attualmente occupati da una coltura di broccoli. Il suolo non è visibile

Sintesi geomorfologica: Paesaggio pianeggiante



# Ricognizione dde6164571e04230be9e22263aaf7376

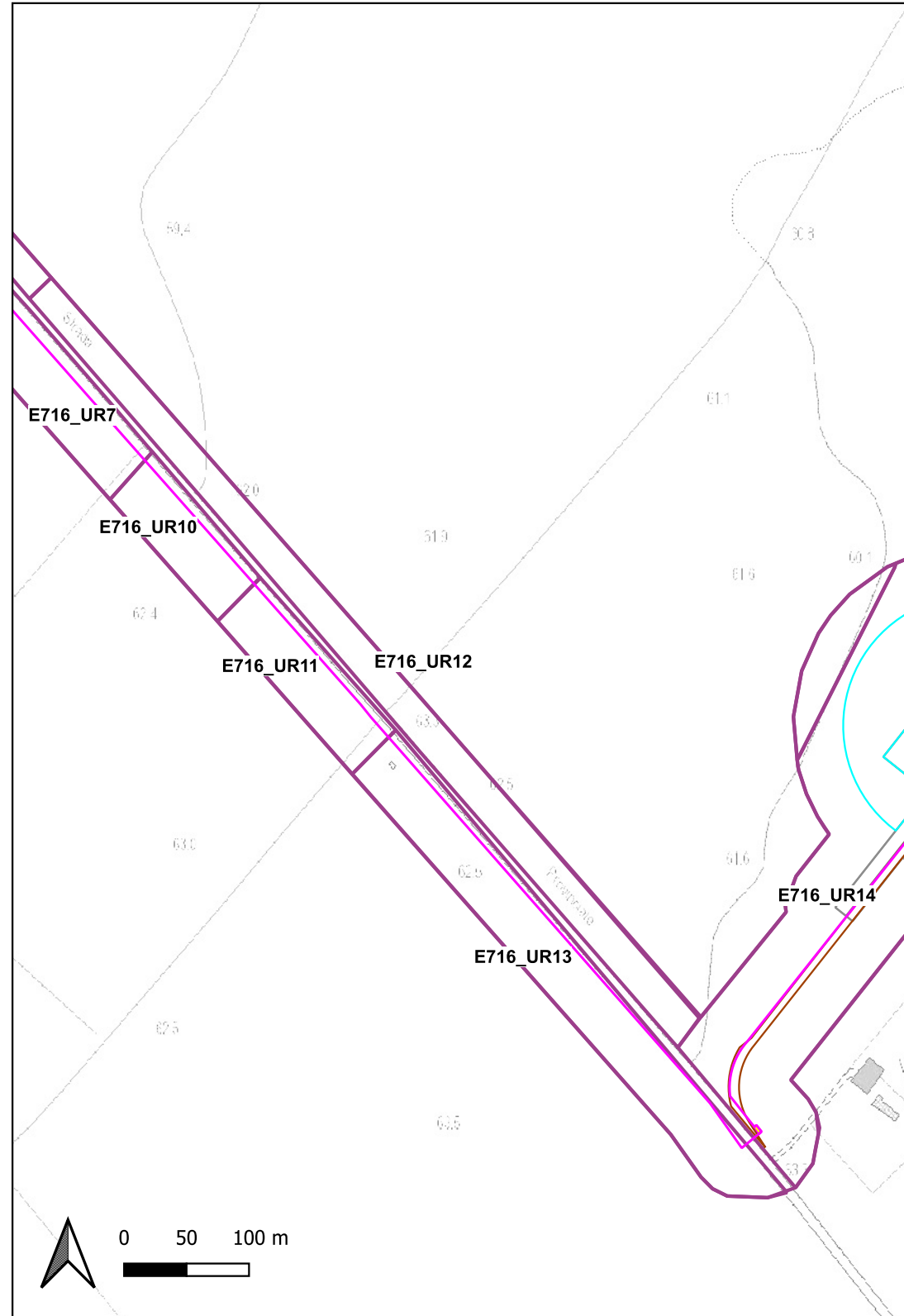
## Unità di ricognizione E716\_UR12 - Data 2024/02/04



Visibilità del suolo: 3

**Copertura del suolo:** superficie agricola utilizzata - L'UR è costituita da terreni agricoli attualmente coltivati; sulla superficie agricola sono presenti piante di grano in crescita. Il suolo è sufficientemente visibile

**Sintesi geomorfologica:** Paesaggio pianeggiante



# Ricognizione dde6164571e04230be9e22263aaf7376


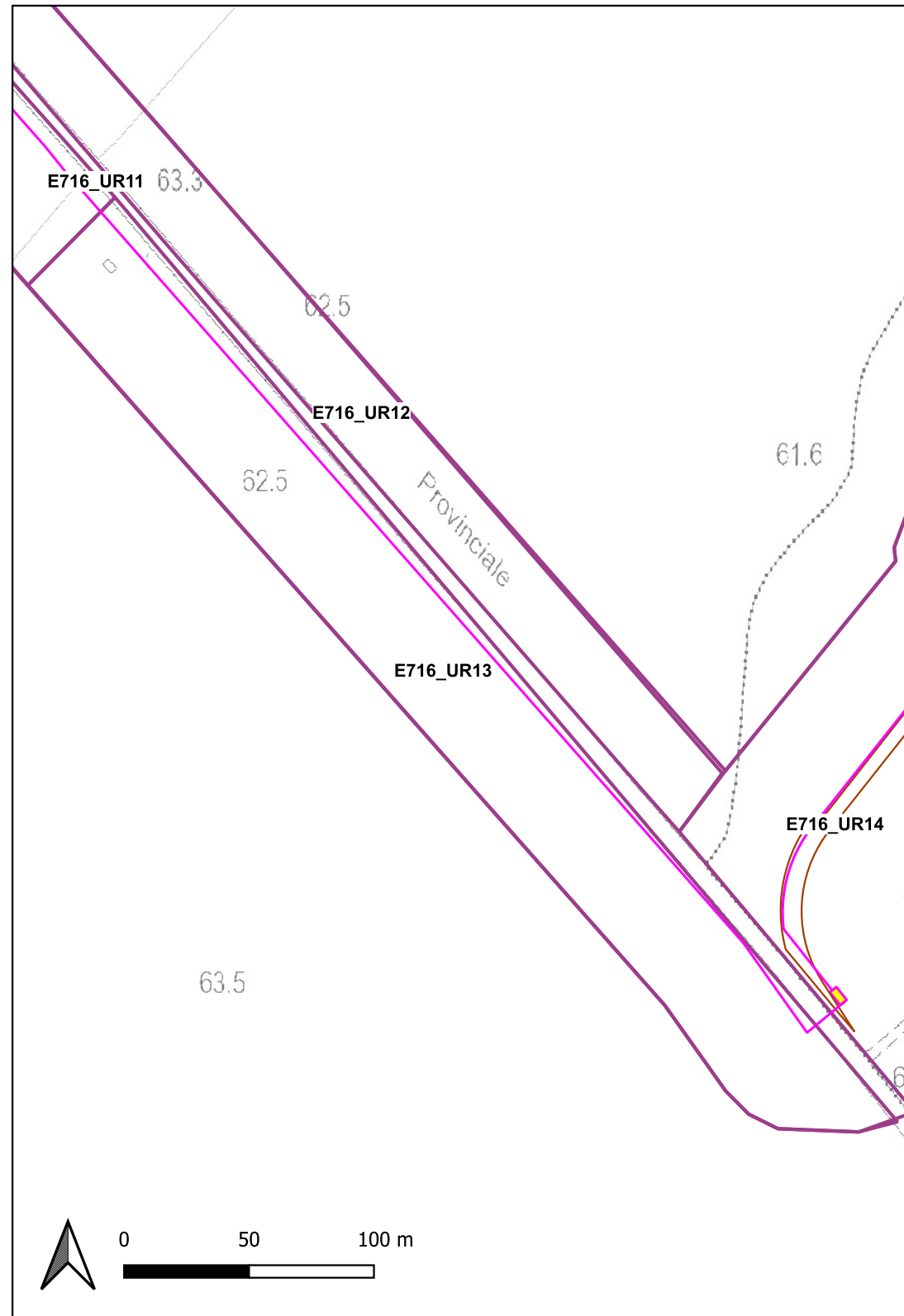
Unità di ricognizione E716\_UR13 - Data 2024/02/04



Visibilità del suolo: 2

Copertura del suolo: superficie agricola utilizzata - L'UR è costituita da terreni agricoli attualmente coltivati; sulla superficie agricola sono presenti piante di grano in crescita. Il suolo non è ben visibile

Sintesi geomorfologica: Paesaggio pianeggiante



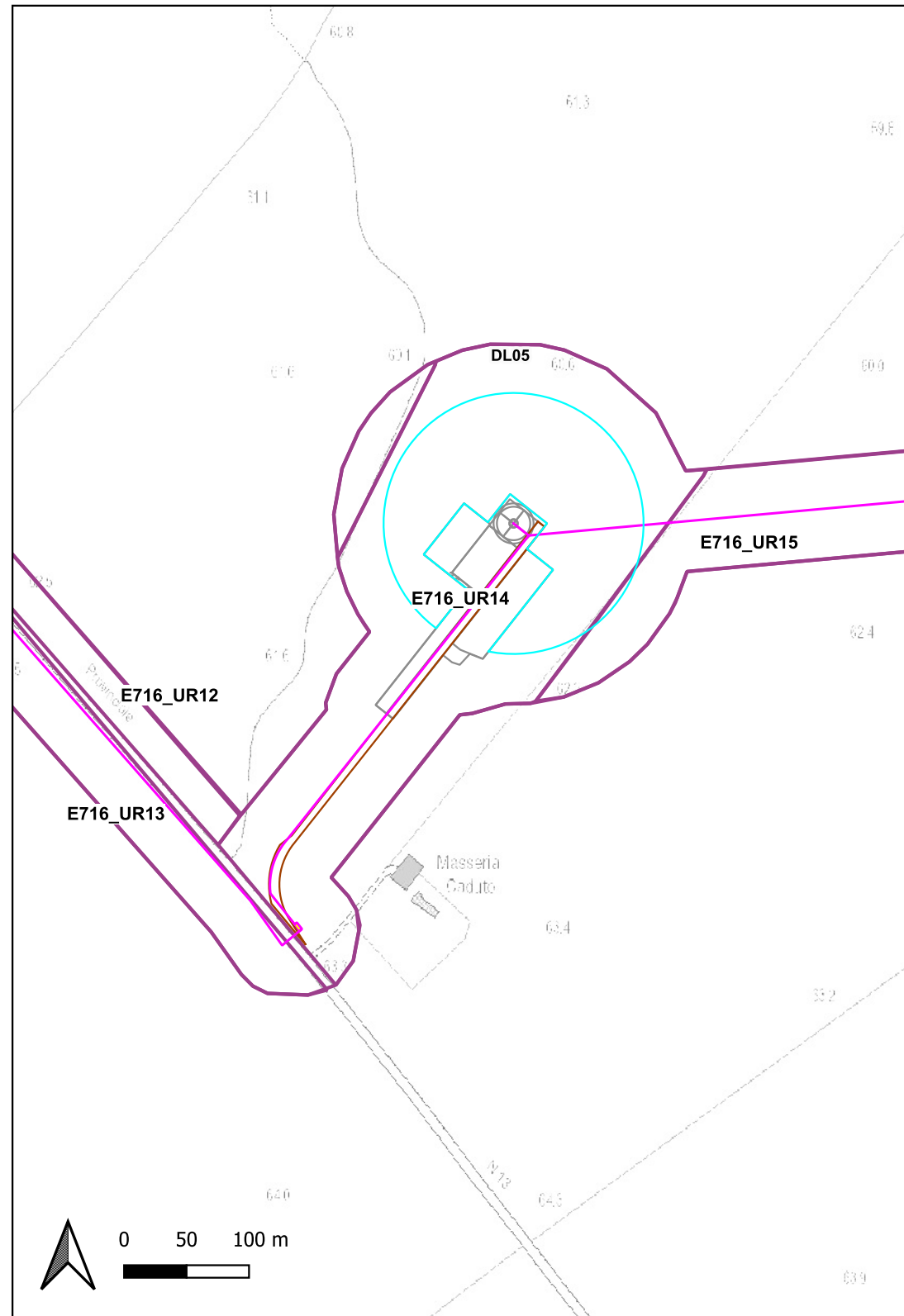
# Ricognizione dde6164571e04230be9e22263aaf7376

## Unità di ricognizione E716\_UR14 - Data 2024/02/04

Visibilità del suolo: 5

Copertura del suolo: superficie agricola utilizzata - L'UR è costituita da terreni arati, attualmente non coltivati; sulla superficie agricola sono presenti pochi residui di paglia. Il suolo è ben visibile

Sintesi geomorfologica: Paesaggio pianeggiante





# Ricognizione dde6164571e04230be9e22263aaf7376


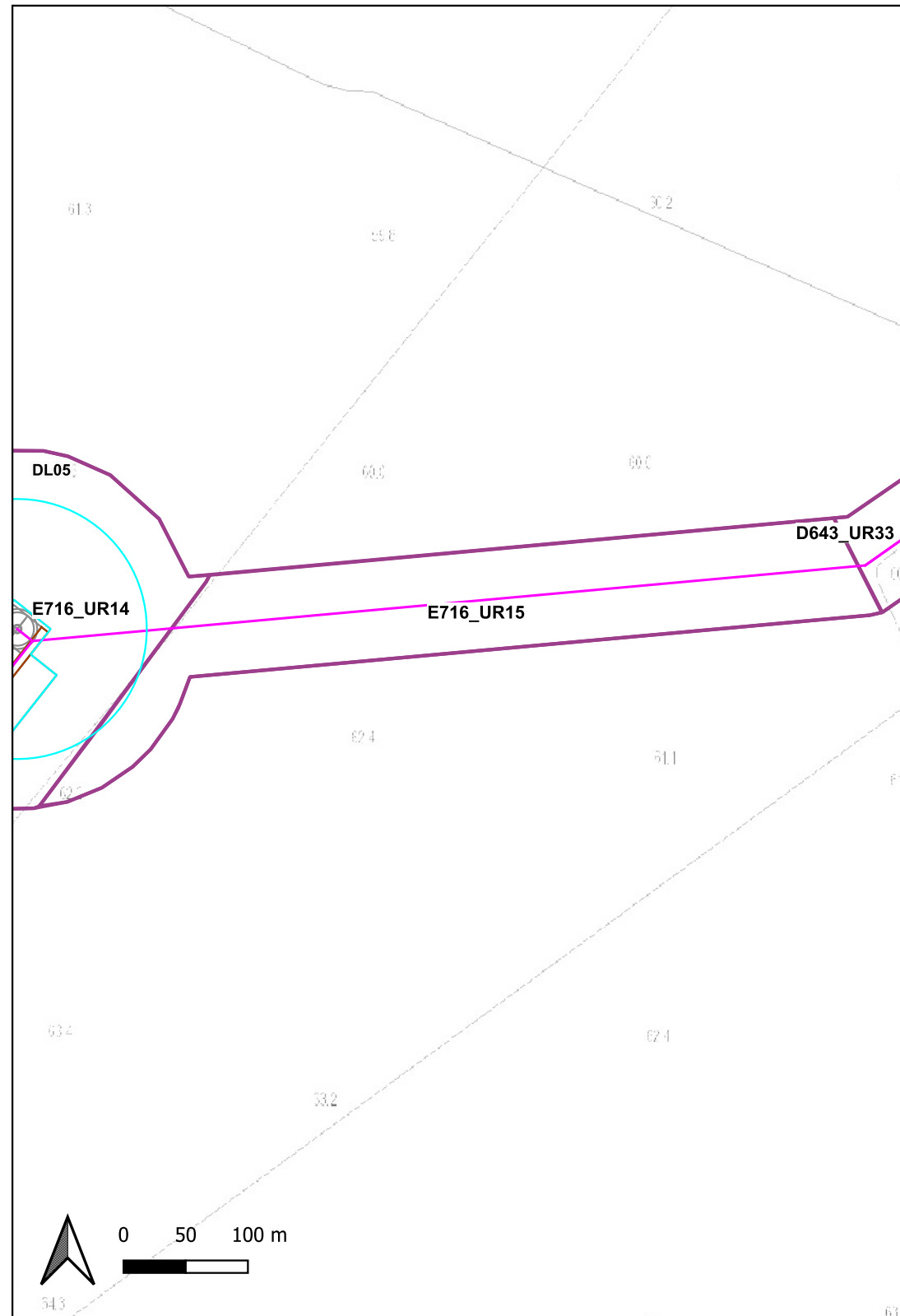
## Unità di ricognizione E716\_UR15 - Data 2024/02/09



Visibilità del suolo: 4

**Copertura del suolo:** superficie agricola utilizzata - L'UR è costituita da terreni attualmente coltivati; sulla superficie agricola sono presenti piccole piante di grano. Il suolo è abbastanza ben visibile

**Sintesi geomorfologica:** Paesaggio pianeggiante



# Ricognizione dde6164571e04230be9e22263aaf7376





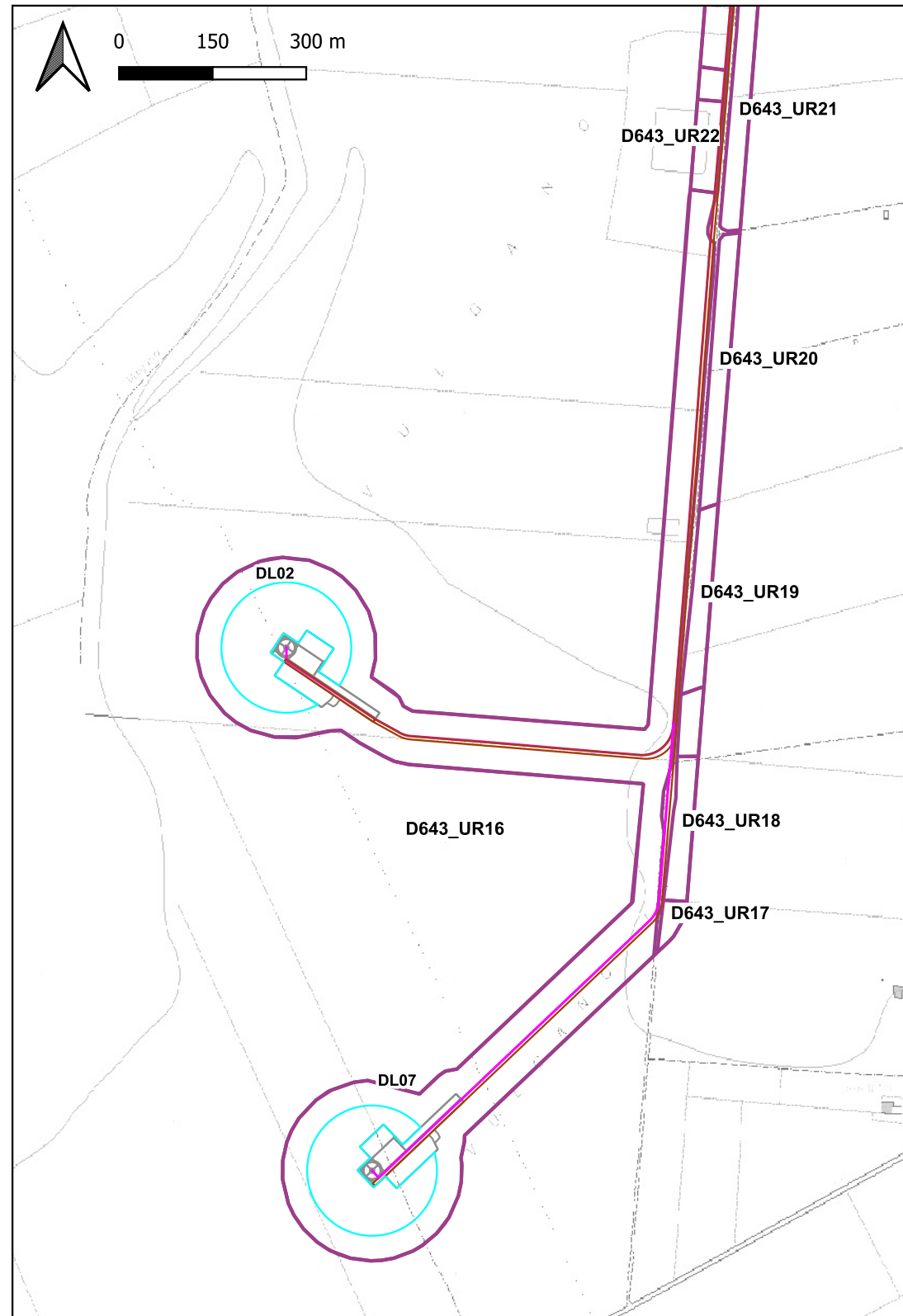
## Unità di ricognizione D643\_UR16 - Data 2024/02/09



Visibilità del suolo: 3

**Copertura del suolo:** superficie agricola utilizzata - L'UR è costituita da terreni attualmente coltivati; sulla superficie agricola sono presenti piante di grano ed in alcuni casi residui di paglia. Il suolo è abbastanza ben visibile

**Sintesi geomorfologica:** Paesaggio pianeggiante





Visibilità del suolo: 5

Copertura del suolo: superficie agricola utilizzata - L'UR è costituita da terreni fresati, attualmente non coltivati. Il suolo è perfettamente visibile

Sintesi geomorfologica: Paesaggio pianeggiante



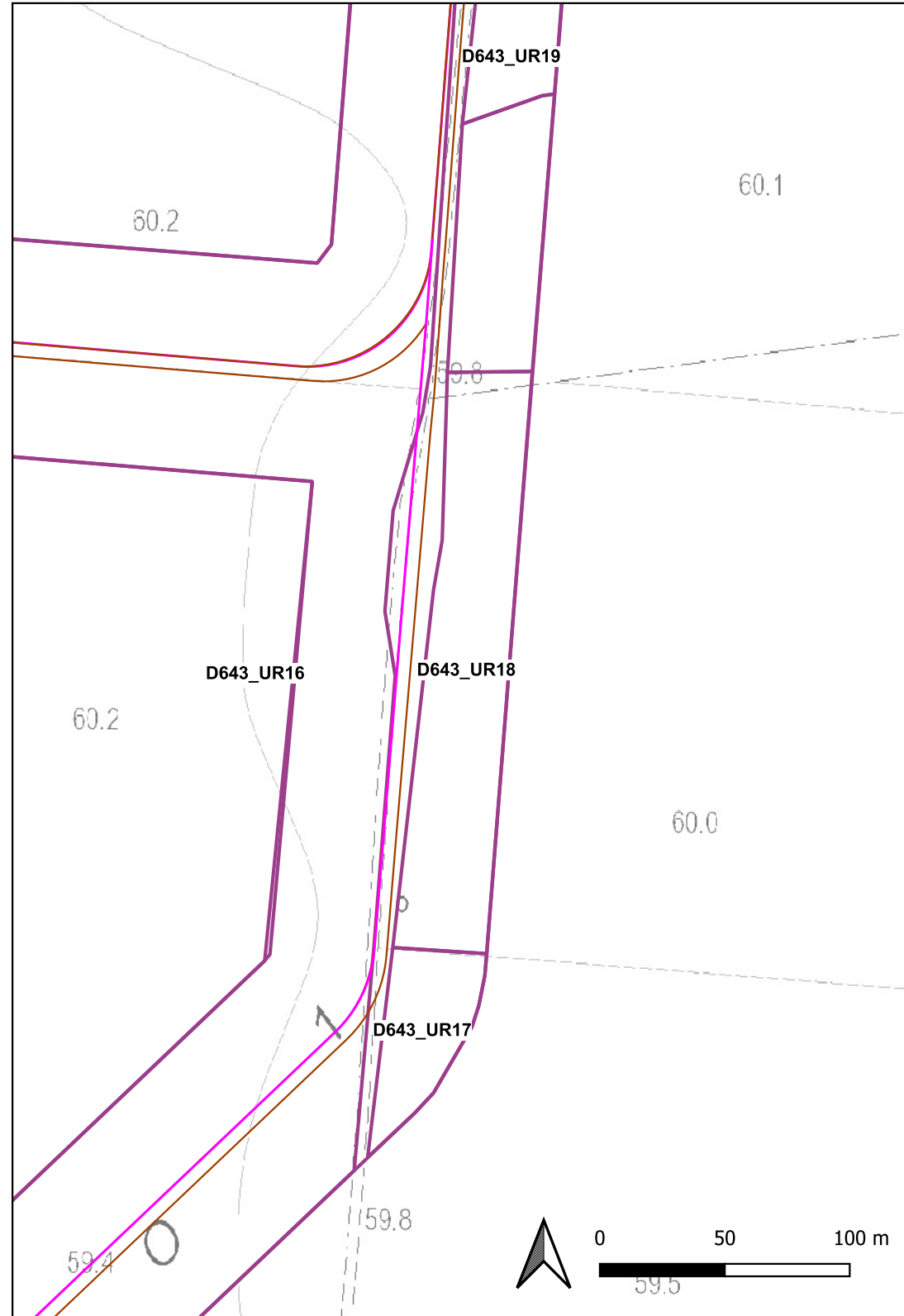
# Ricognizione dde6164571e04230be9e22263aaf7376

## Unità di ricognizione D643\_UR18 - Data 2024/02/09

Visibilità del suolo: 1

**Copertura del suolo:** superficie agricola utilizzata - L'UR è costituita da terreni attualmente incolti; sulla superficie agricola è presente vegetazione spontanea e sterpaglie. Il suolo non è visibile

**Sintesi geomorfologica:** Paesaggio pianeggiante



# Ricognizione dde6164571e04230be9e22263aaf7376

## Unità di ricognizione D643\_UR19 - Data 2024/02/09

Visibilità del suolo: 5

**Copertura del suolo:** superficie agricola utilizzata - L'UR è costituita da terreni arati, attualmente non coltivati; sulla superficie agricola sono presenti soltanto residui di paglia. Il suolo è ben visibile

**Sintesi geomorfologica:** Paesaggio pianeggiante



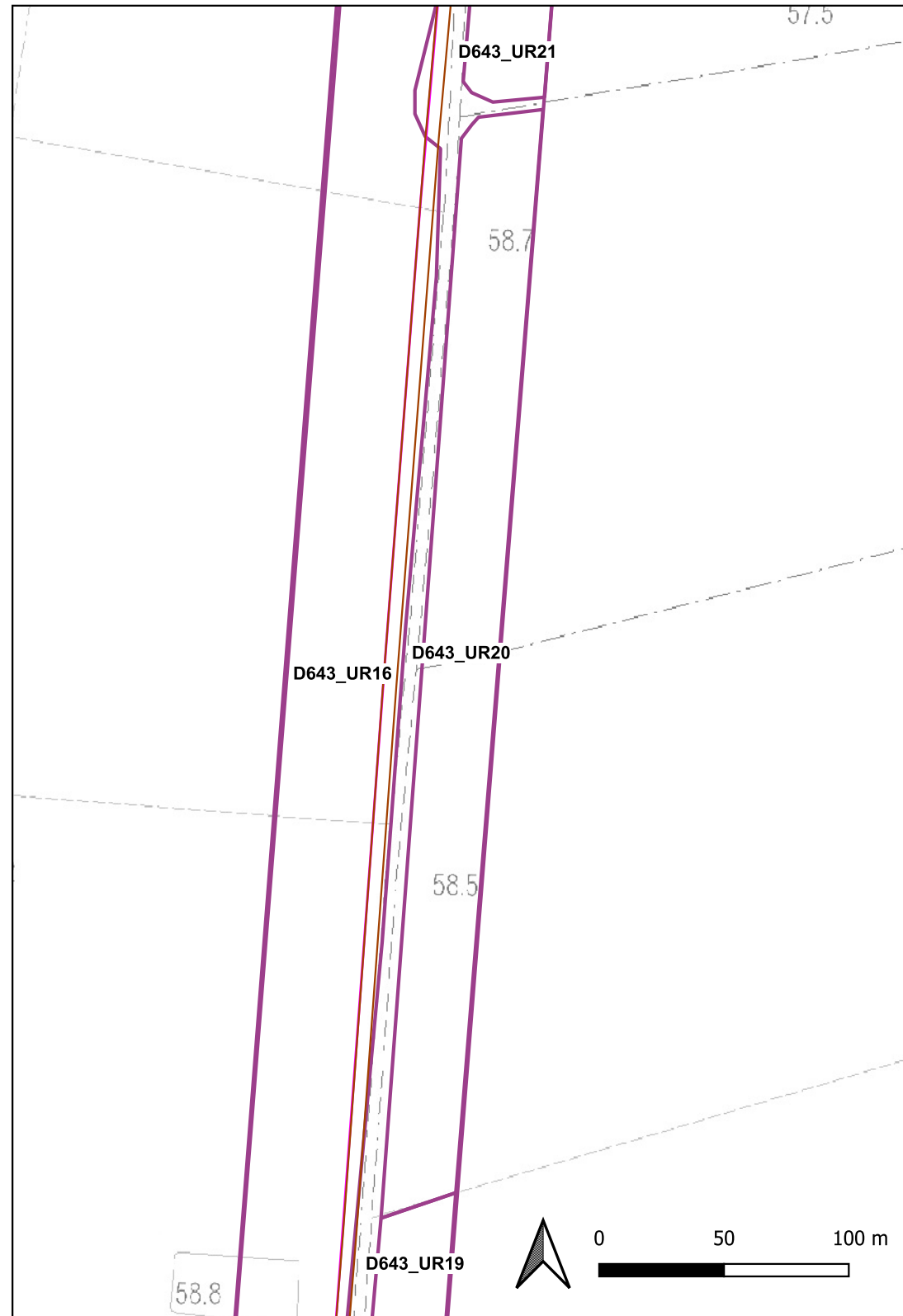
# Ricognizione dde6164571e04230be9e22263aaf7376

## Unità di ricognizione D643\_UR20 - Data 2024/02/09

Visibilità del suolo: 1

Copertura del suolo: superficie agricola utilizzata - L'UR è costituita da terreni attualmente occupati da colture foraggere in avanzato stato di crescita. Il suolo non è visibile

Sintesi geomorfologica: Paesaggio pianeggiante



# Ricognizione dde6164571e04230be9e22263aaf7376


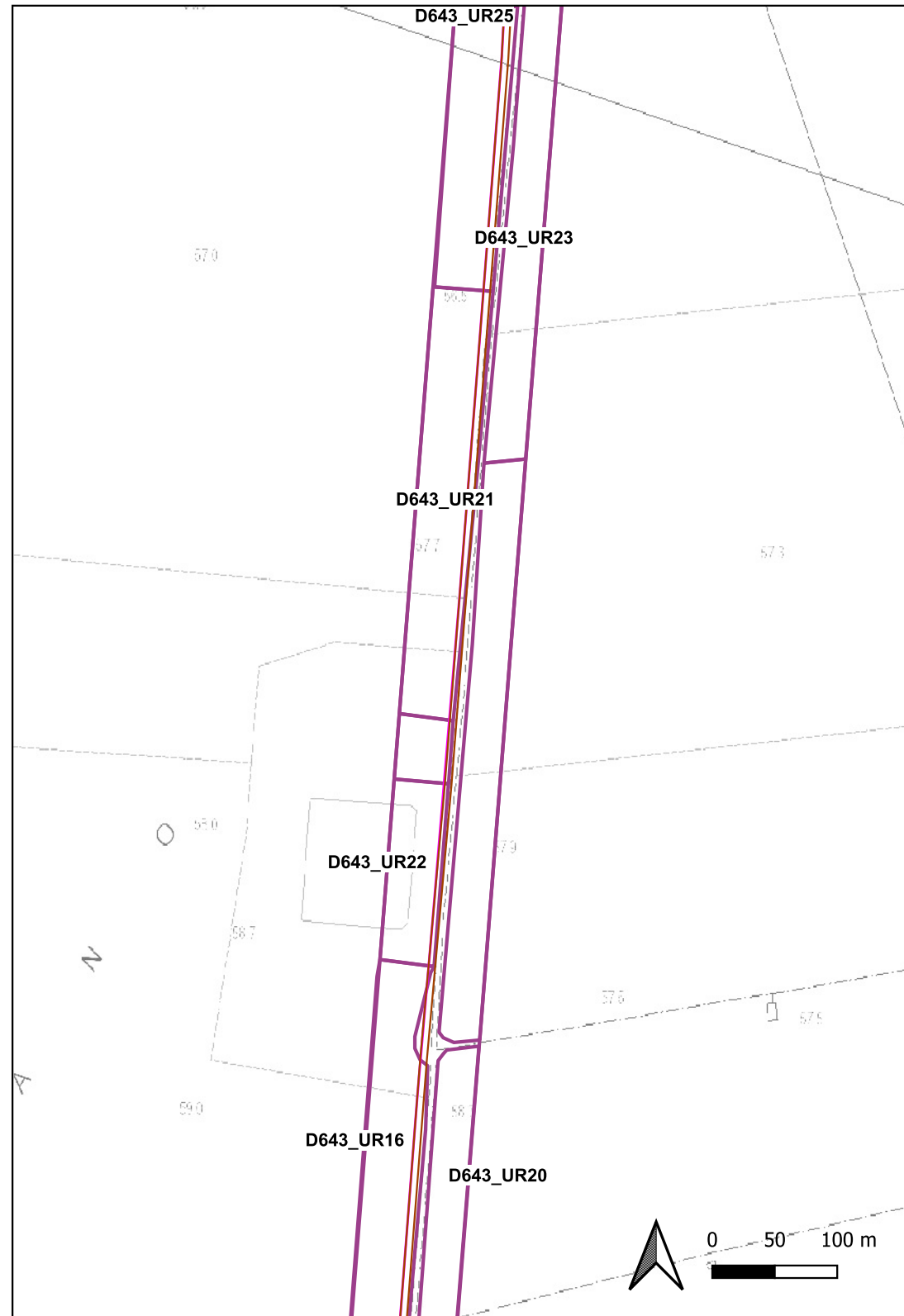
## Unità di ricognizione D643\_UR21 - Data 2024/02/09



Visibilità del suolo: 5

**Copertura del suolo:** superficie agricola utilizzata - L'UR è costituita da terreni arati o fresati, attualmente non coltivati; sulla superficie agricola dei terreni fresati sono presenti residui di paglia. Il suolo è perfettamente visibile

**Sintesi geomorfologica:** Paesaggio pianeggiante



# Ricognizione dde6164571e04230be9e22263aaf7376

## Unità di ricognizione D643\_UR22 - Data 2024/02/09



Visibilità del suolo: 0 (area non accessibile)

Copertura del suolo: superficie artificiale - L'UR è occupata da un vascone. L'area è inaccessibile

Sintesi geomorfologica: Paesaggio pianeggiante





# Ricognizione dde6164571e04230be9e22263aaf7376



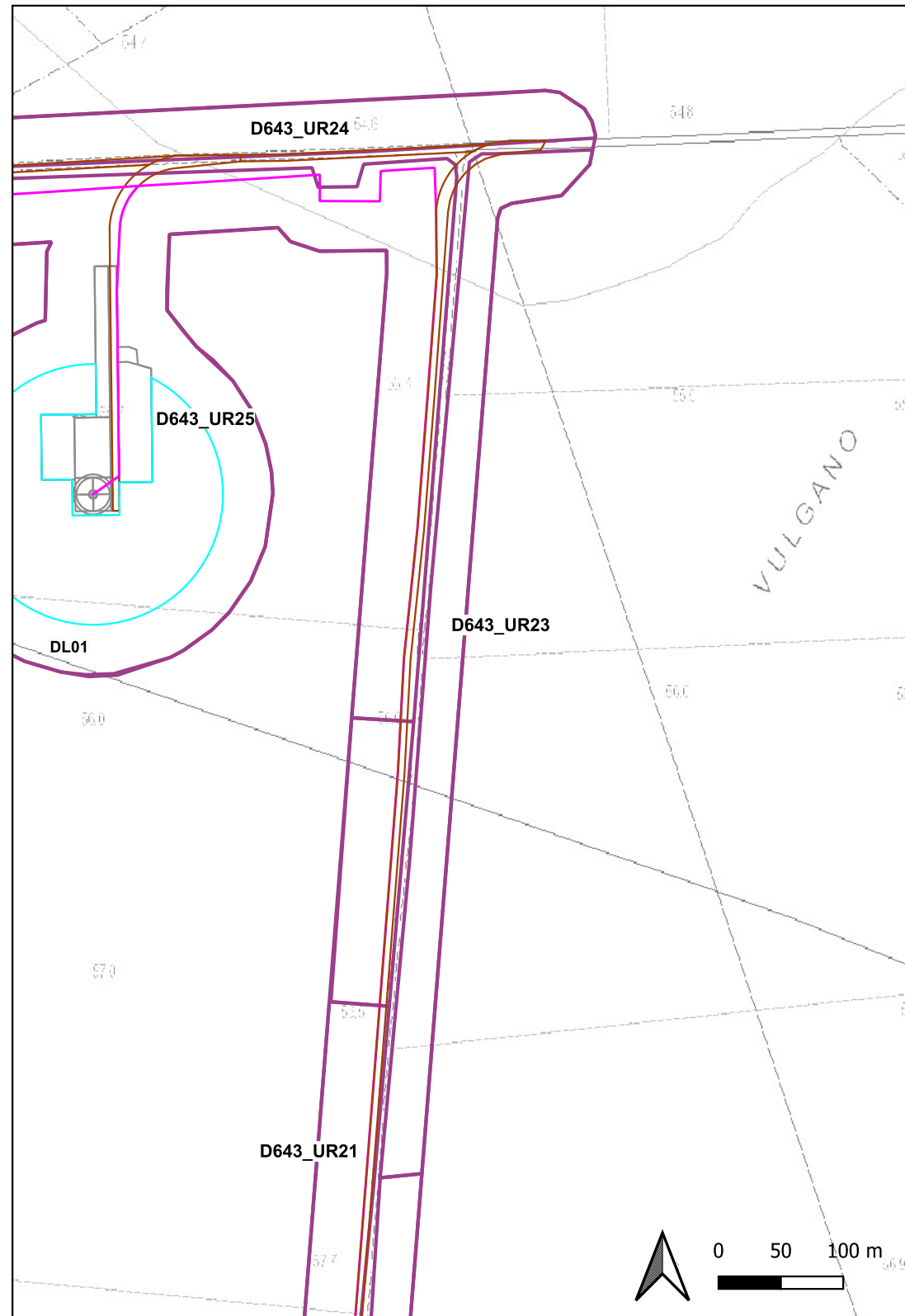
## Unità di ricognizione D643\_UR23 - Data 2024/02/09



Visibilità del suolo: 2

**Copertura del suolo:** superficie agricola utilizzata - L'UR è caratterizzata da terreni coltivati; sulla superficie agricola sono presenti piante di grano in avanzato stato di crescita. Il suolo non è ben visibile

**Sintesi geomorfologica:** Paesaggio pianeggiante

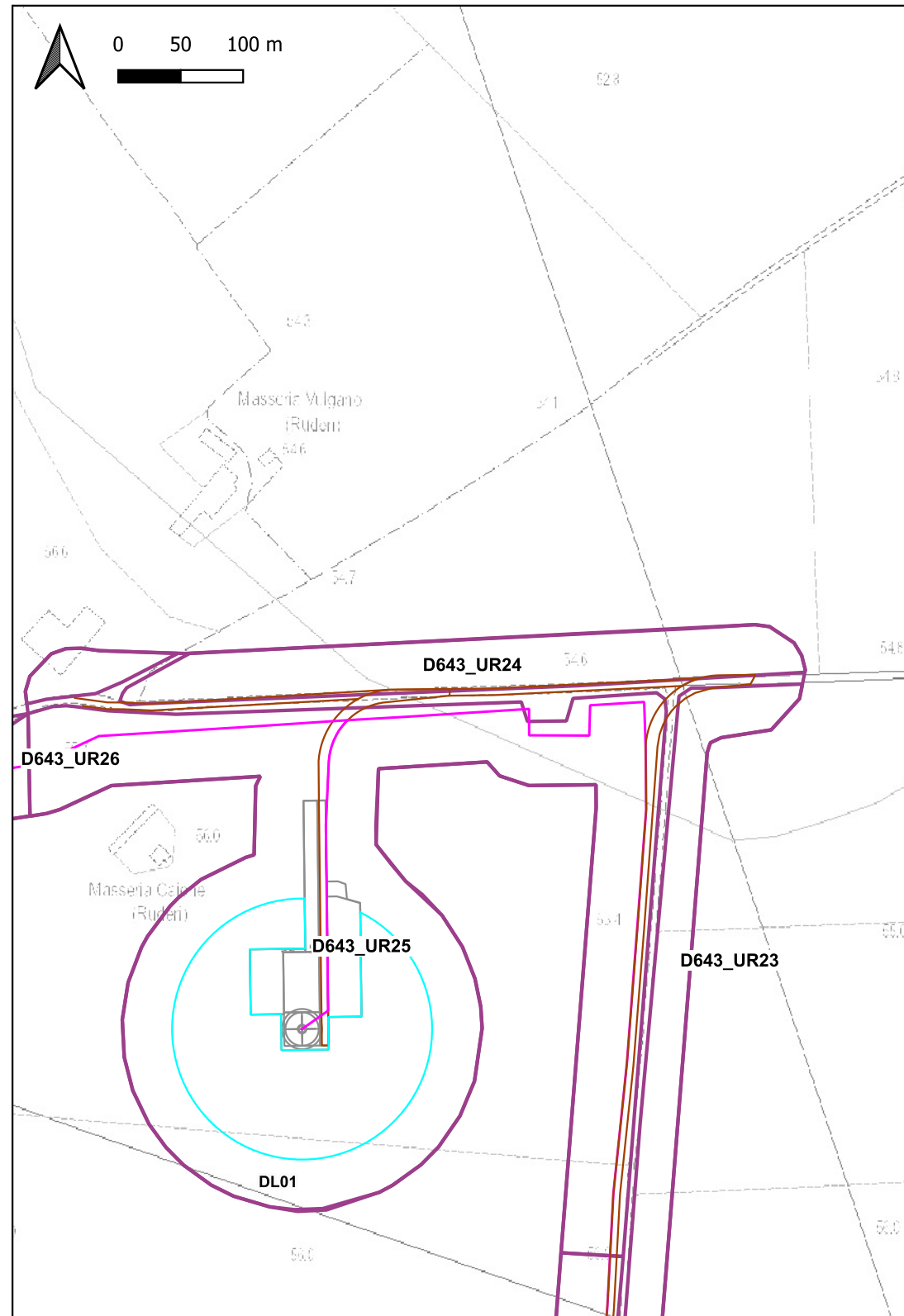




Visibilità del suolo: 5

Copertura del suolo: superficie agricola utilizzata - L'UR è caratterizzata da terreni arati, attualmente non coltivati; sulla superficie agricola sono presenti sporadici elementi lapidei e residui di paglia. Il suolo è ben visibile

Sintesi geomorfologica: Paesaggio pianeggiante


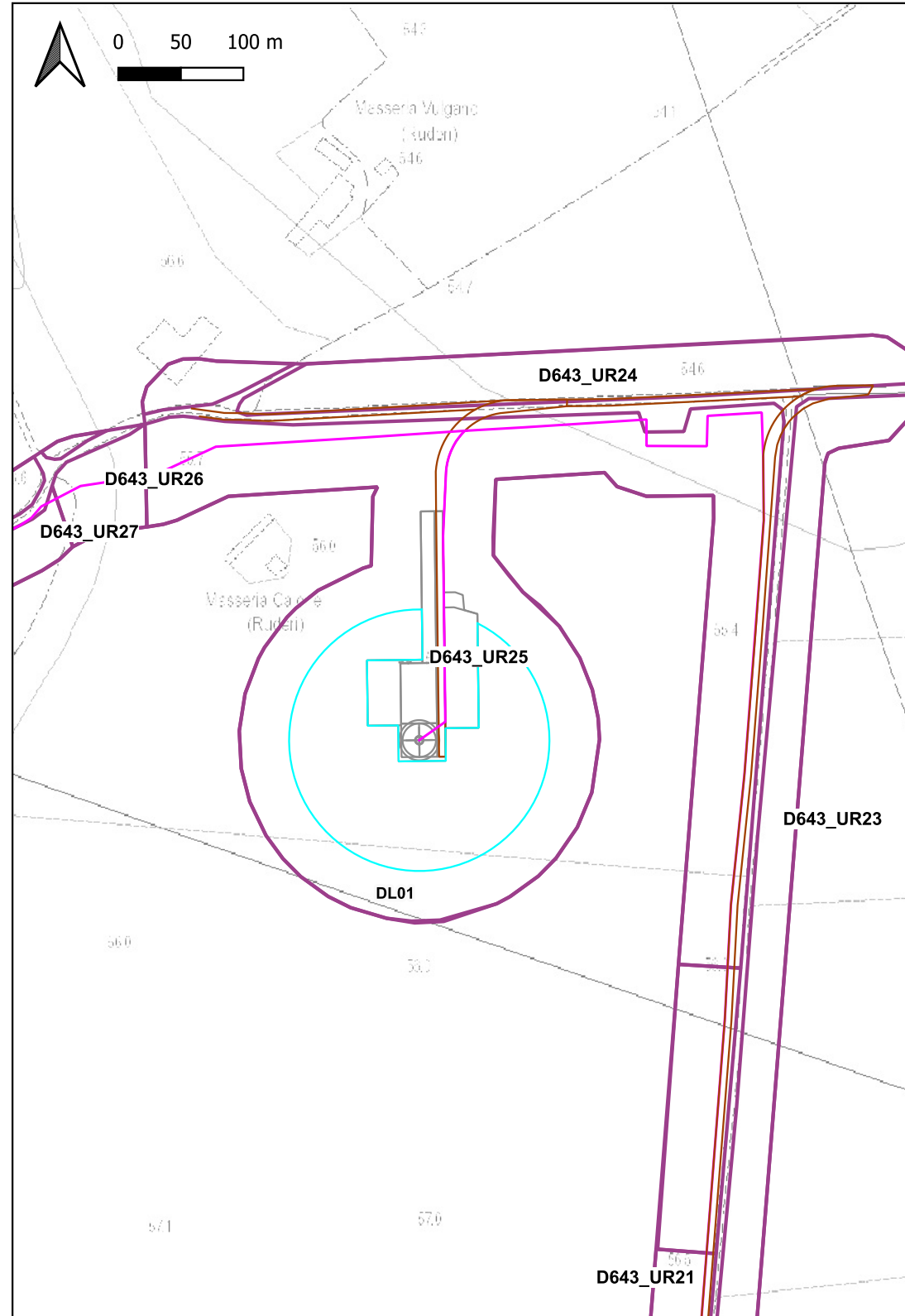




Visibilità del suolo: 3

Copertura del suolo: superficie agricola utilizzata - L'UR è caratterizzata da terreni attualmente coltivati; sulla superficie agricola sono presenti piante di grano in crescita e residui di paglia. Il suolo è sufficientemente visibile

Sintesi geomorfologica: Paesaggio pianeggiante



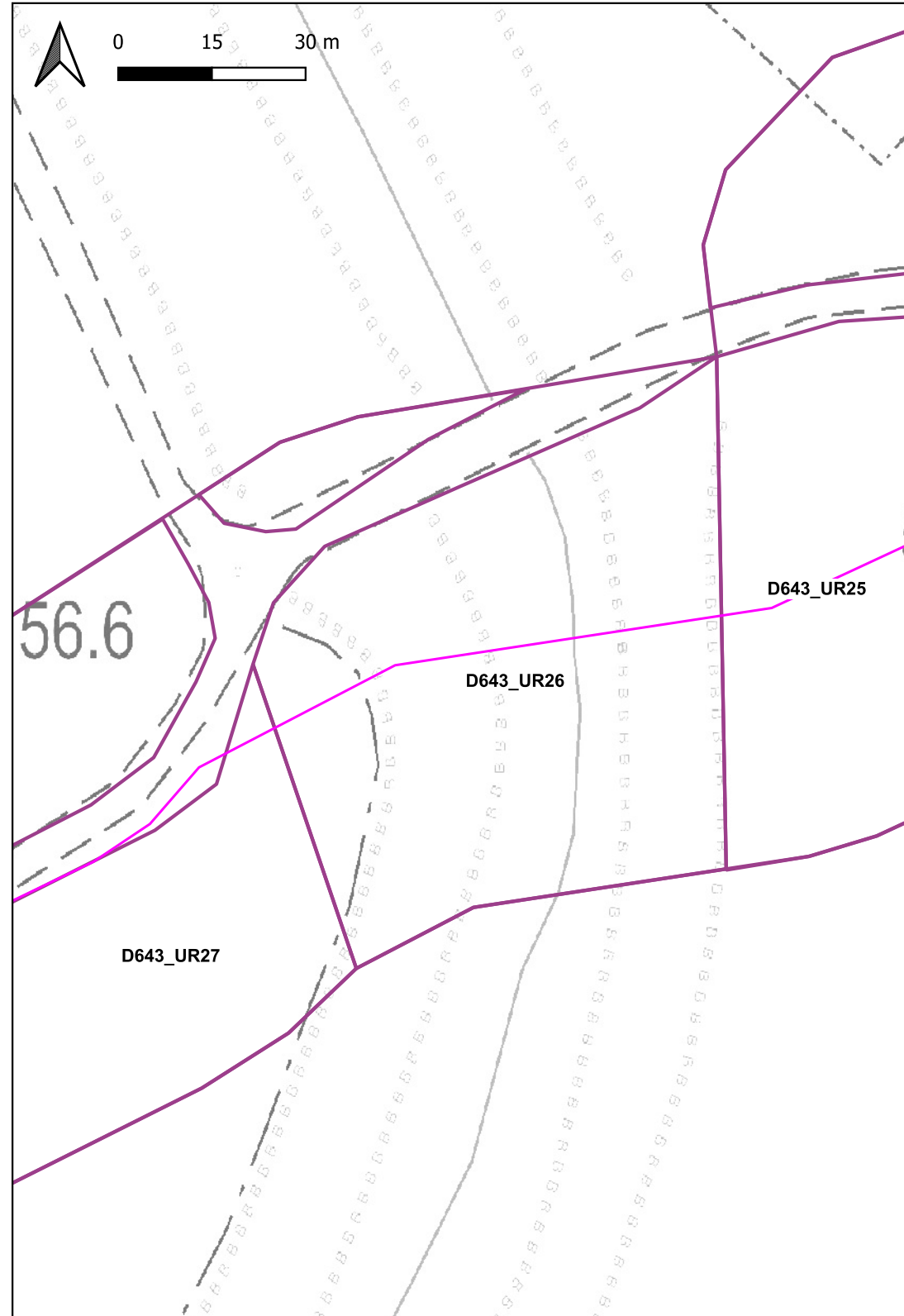
# Ricognizione dde6164571e04230be9e22263aaf7376

## Unità di ricognizione D643\_UR26 - Data 2024/02/09

Visibilità del suolo: 1

Copertura del suolo: ambiente delle acque - L'UR è costituita dal corso del torrente Vulgano, completamente ricoperto da vegetazione spontanea e rifiuti di ogni genere.

Sintesi geomorfologica: Paesaggio pianeggiante



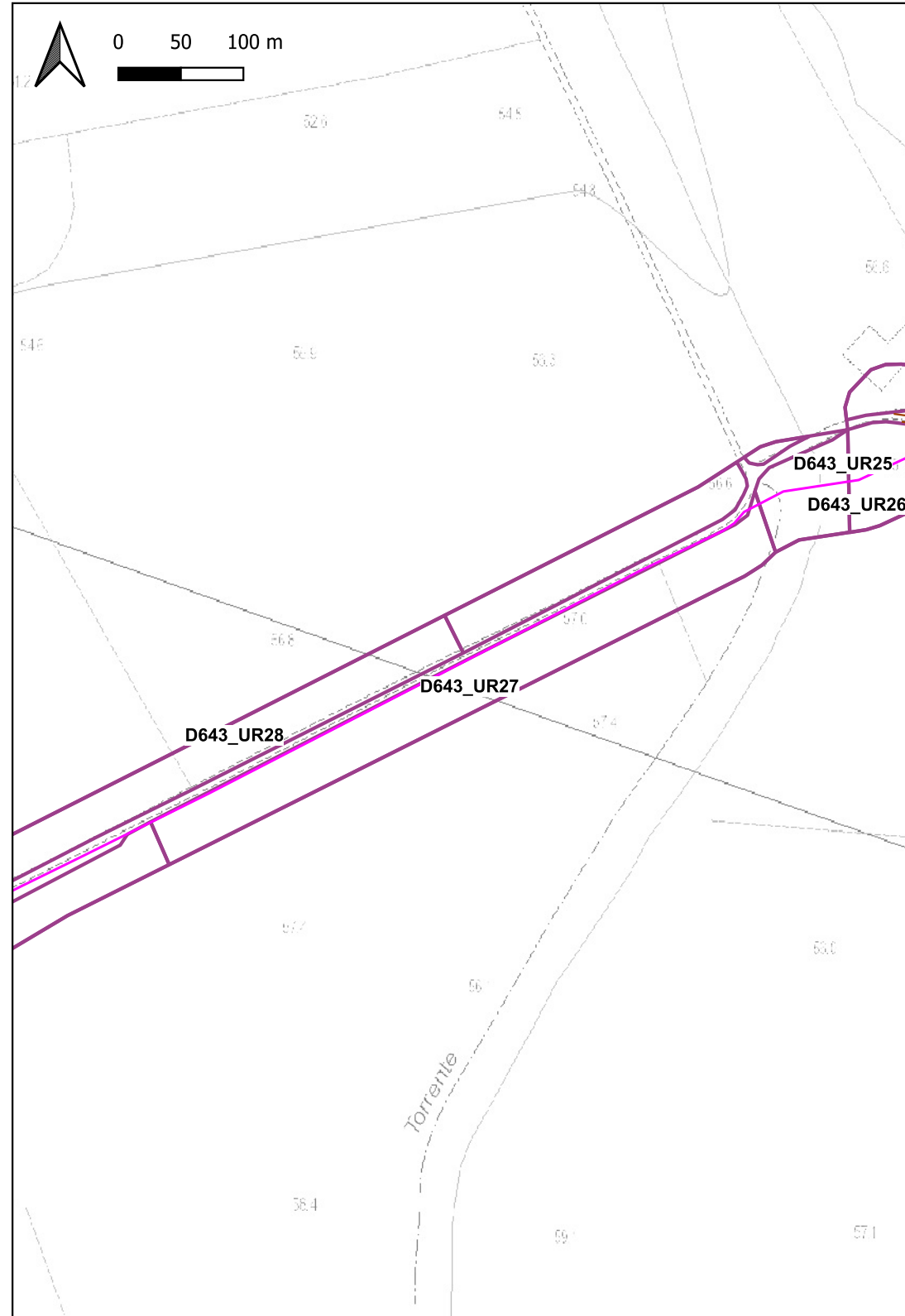
# Ricognizione dde6164571e04230be9e22263aaf7376

## Unità di ricognizione D643\_UR27 - Data 2024/02/09

Visibilità del suolo: 3

Copertura del suolo: superficie agricola utilizzata - L'UR è caratterizzata da terreni attualmente coltivati; sulla superficie agricola sono presenti piante di fave. Il suolo è sufficientemente visibile

Sintesi geomorfologica: Paesaggio pianeggiante



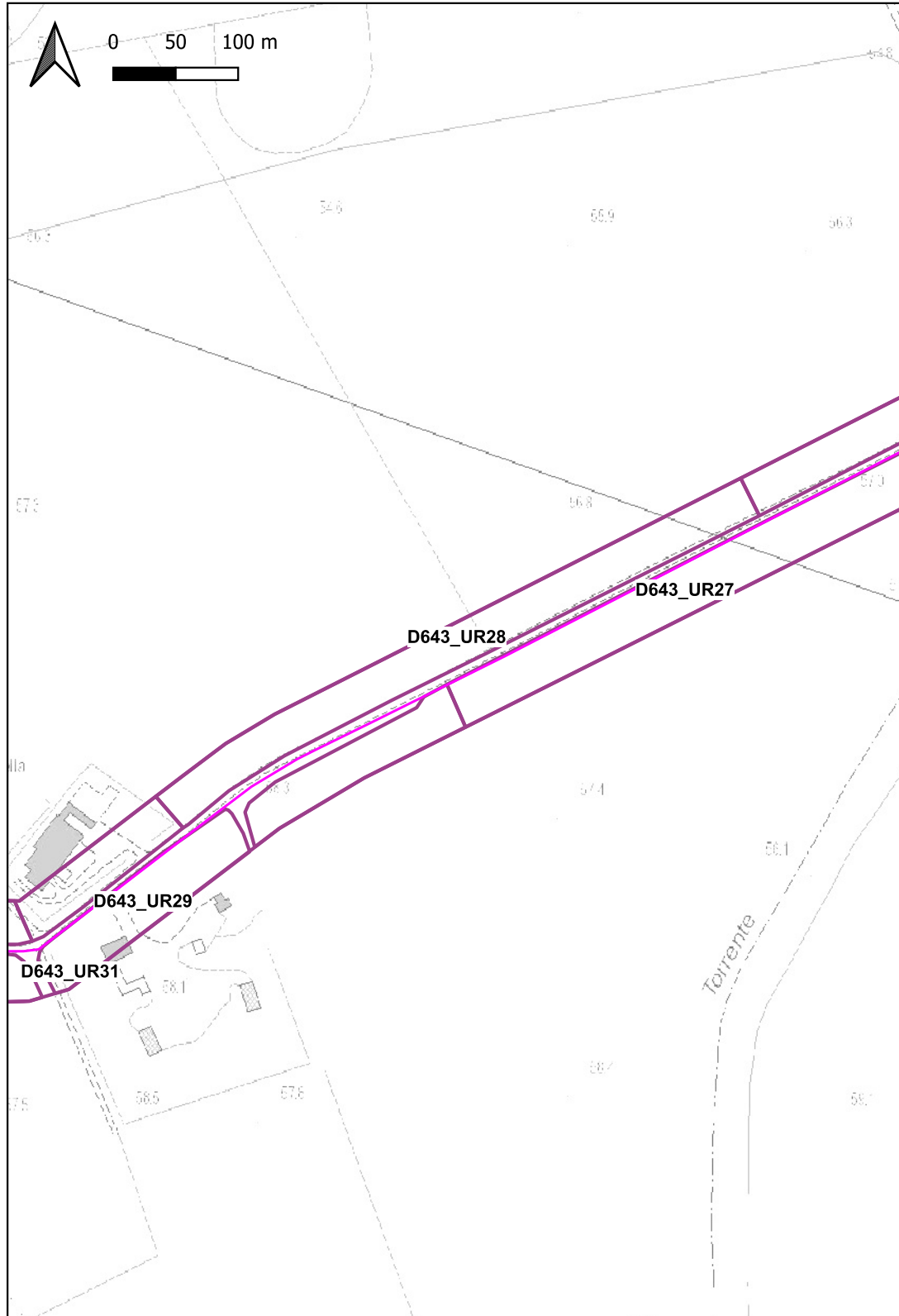
# Ricognizione dde6164571e04230be9e22263aaf7376

## Unità di ricognizione D643\_UR28 - Data 2024/02/09

Visibilità del suolo: 2

**Copertura del suolo:** superficie agricola utilizzata - L'UR è caratterizzata da terreni attualmente coltivati; sulla superficie agricola sono presenti piante di grano in crescita. Il suolo non è ben visibile

**Sintesi geomorfologica:** Paesaggio pianeggiante



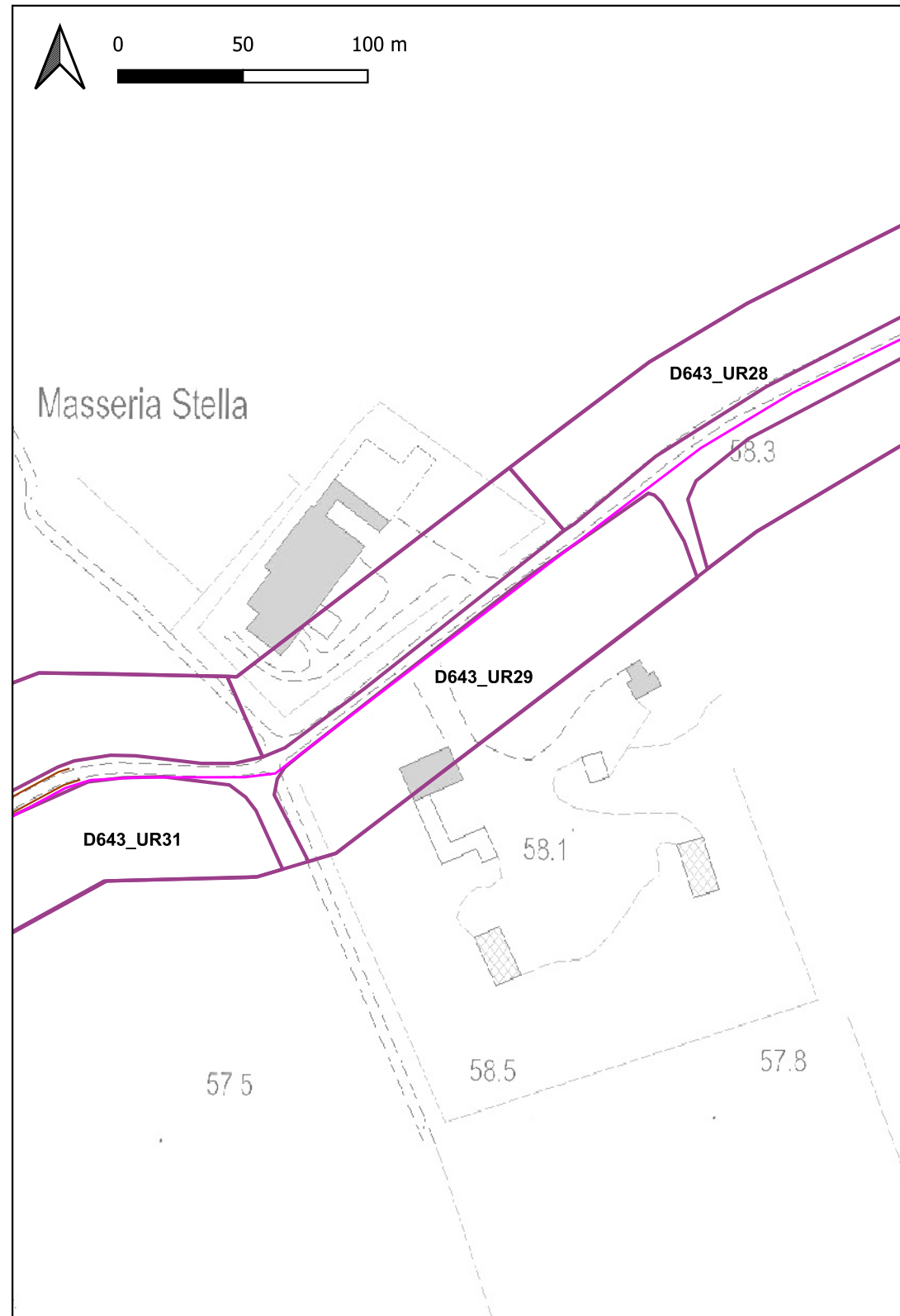
# Ricognizione dde6164571e04230be9e22263aaf7376

## Unità di ricognizione D643\_UR29 - Data 2024/02/09

Visibilità del suolo: 0 (area non accessibile)

Copertura del suolo: superficie artificiale - L'UR è costituita da un'area edificata con i relativi spazi di pertinenza. L'area è inaccessibile

Sintesi geomorfologica: Paesaggio pianeggiante



# Ricognizione dde6164571e04230be9e22263aaf7376

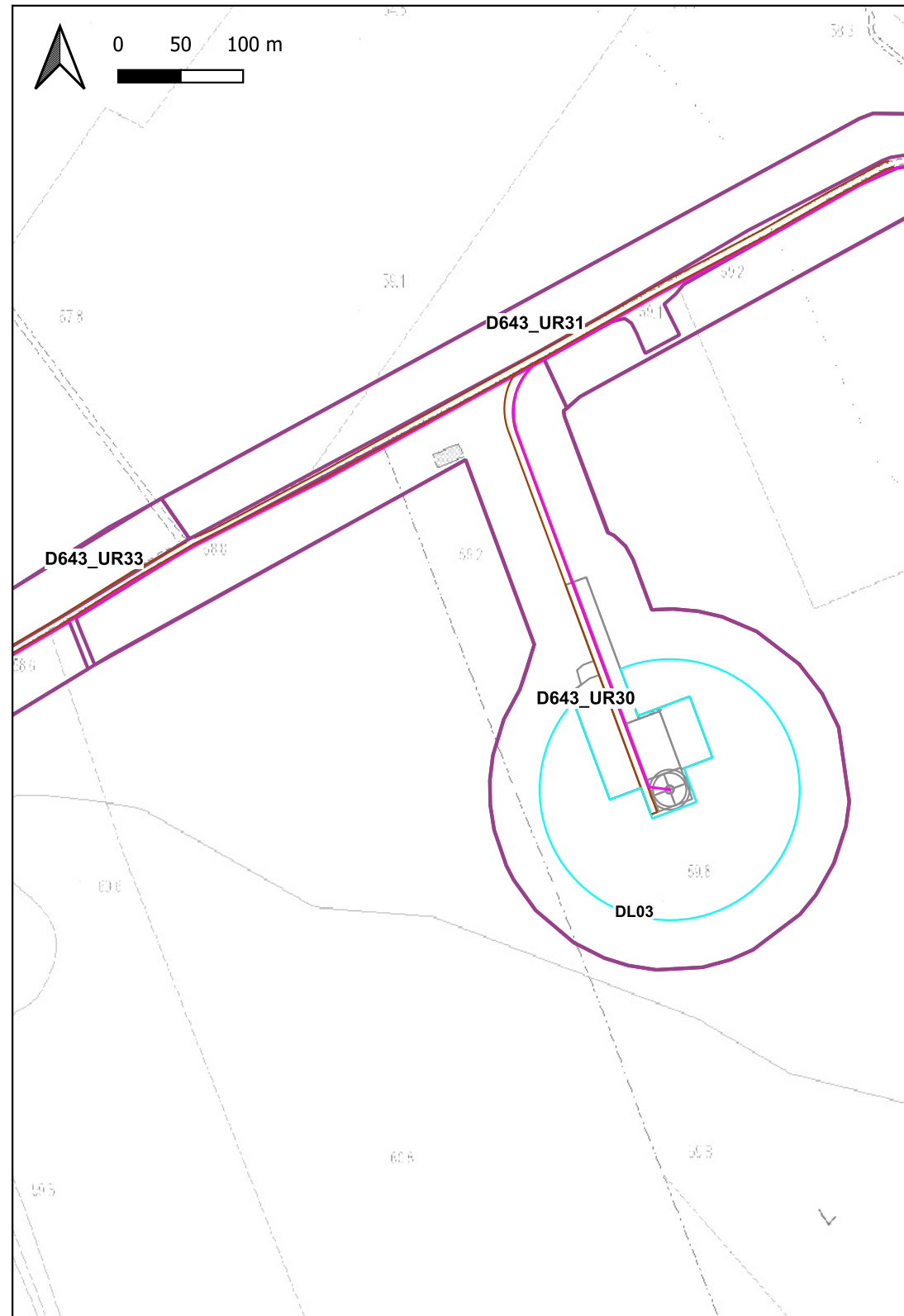
## Unità di ricognizione D643\_UR30 - Data 2024/02/09



Visibilità del suolo: 1

**Copertura del suolo:** superficie agricola utilizzata - L'UR è costituita da terreni agricoli attualmente coltivati; nello specifico sono presenti una coltura di spinaci ed un uliveto intensivo. La superficie agricola è completamente ricoperta dagli spinaci o da vegetazione spontanea nel caso dell'uliveto. Il suolo non è visibile

**Sintesi geomorfologica:** Paesaggio pianeggiante






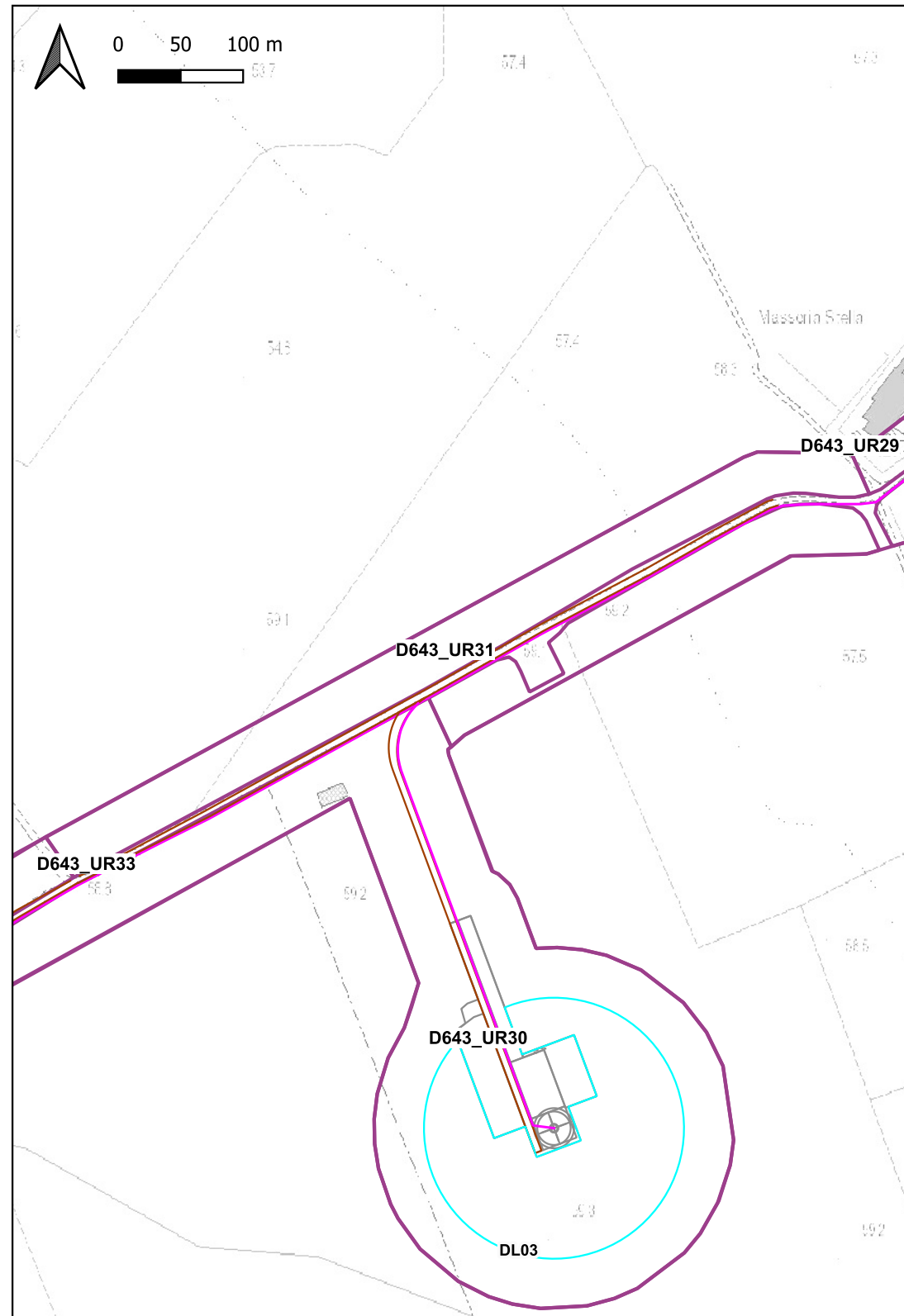




Visibilità del suolo: 2

Copertura del suolo: superficie agricola utilizzata - L'UR è costituita da terreni agricoli attualmente coltivati (spinaci e grano); la superficie agricola è in gran parte coperta dai residui degli spinaci raccolti o da piante di grano in crescita nel caso dei seminativi. Il suolo non è ben visibile

Sintesi geomorfologica: Paesaggio pianeggiante



# Ricognizione dde6164571e04230be9e22263aaf7376






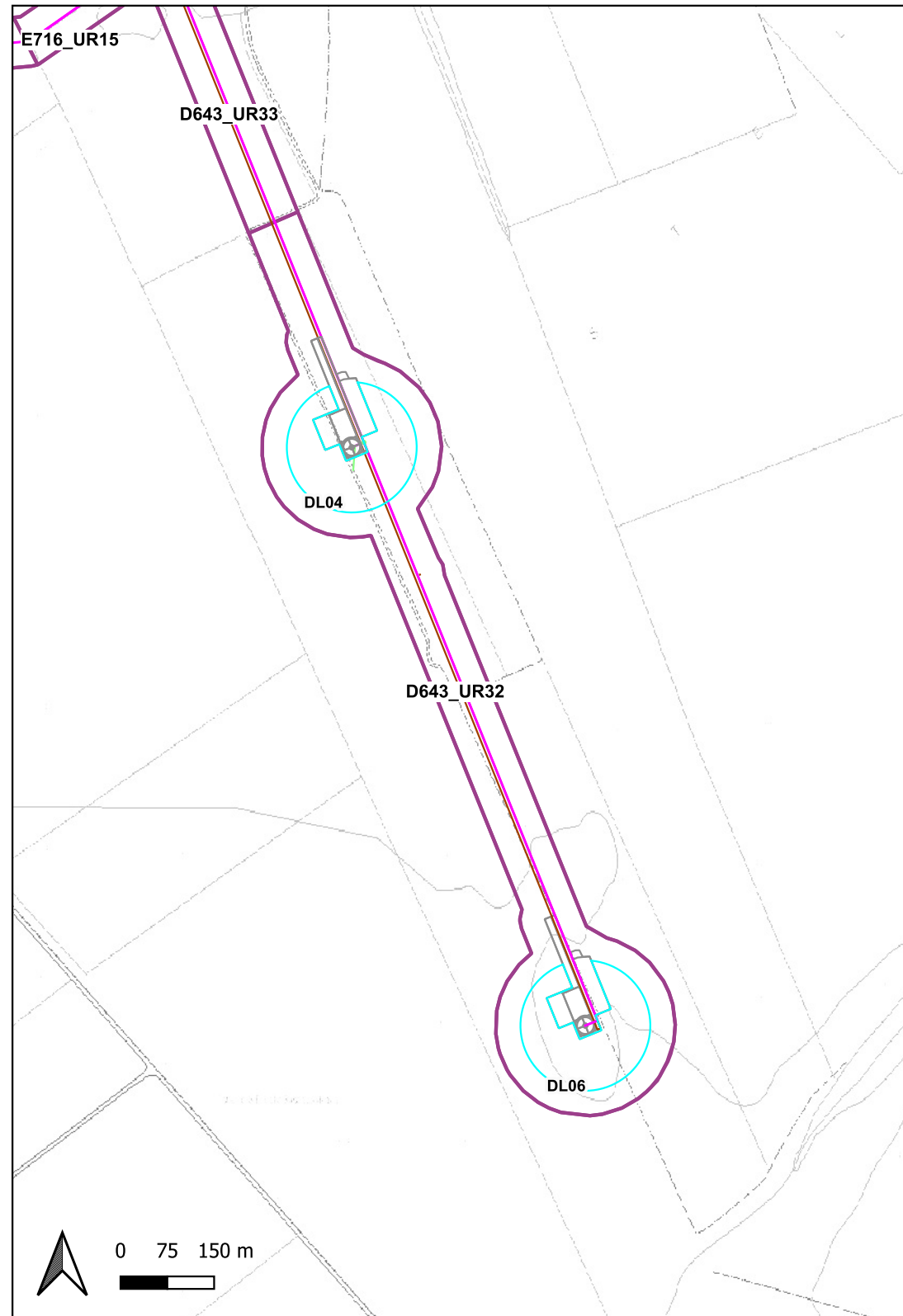
## Unità di ricognizione D643\_UR32 - Data 2024/02/09



Visibilità del suolo: 4

Copertura del suolo: superficie agricola utilizzata - L'UR è costituita da terreni agricoli attualmente coltivati; sulla superficie agricola sono presenti piccole piante di fave e residui di paglia. Il suolo è ben visibile

Sintesi geomorfologica: Paesaggio pianeggiante



# Ricognizione dde6164571e04230be9e22263aaf7376

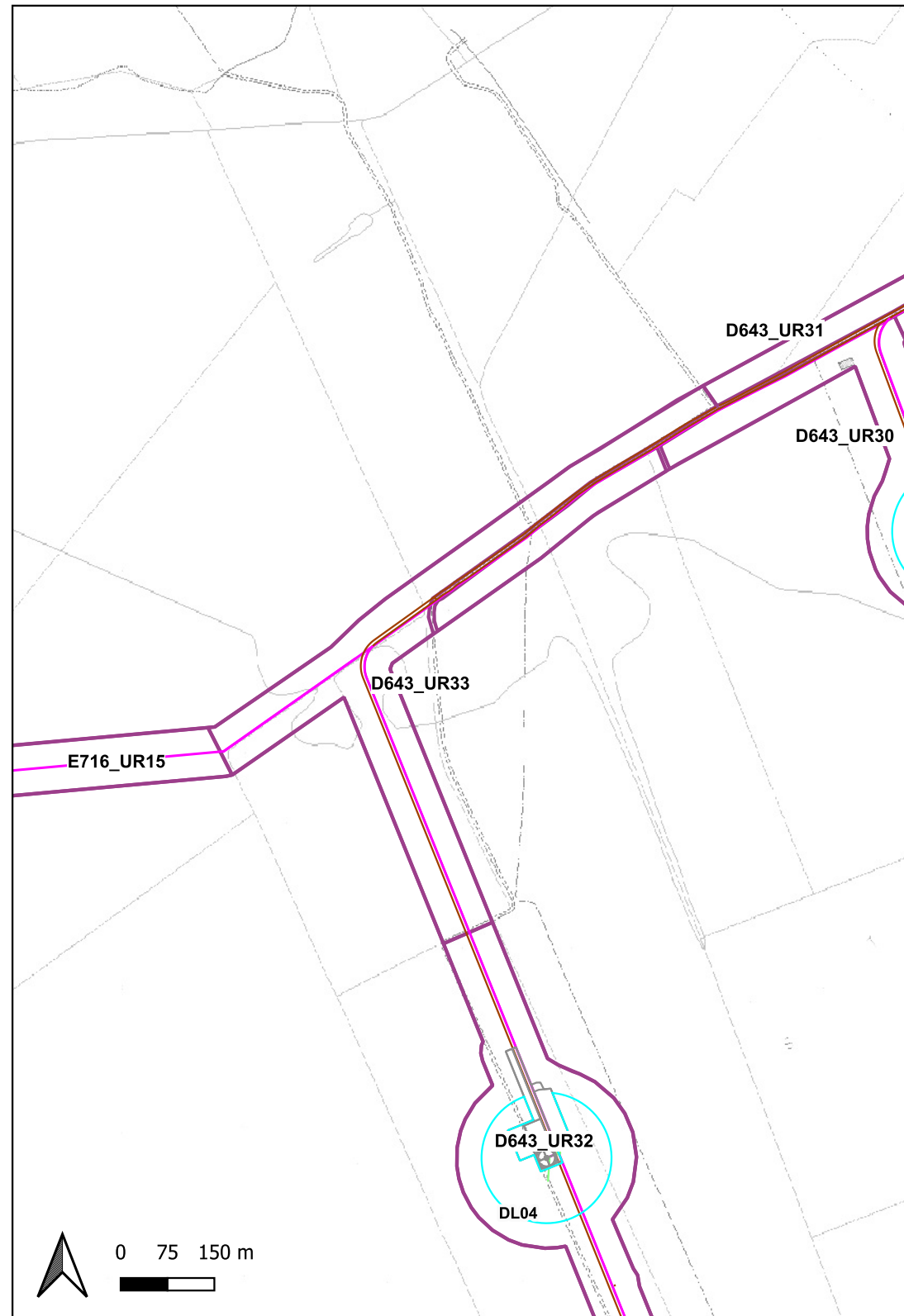
## Unità di ricognizione D643\_UR33 - Data 2024/02/09



**Visibilità del suolo:** 0 (area non accessibile)

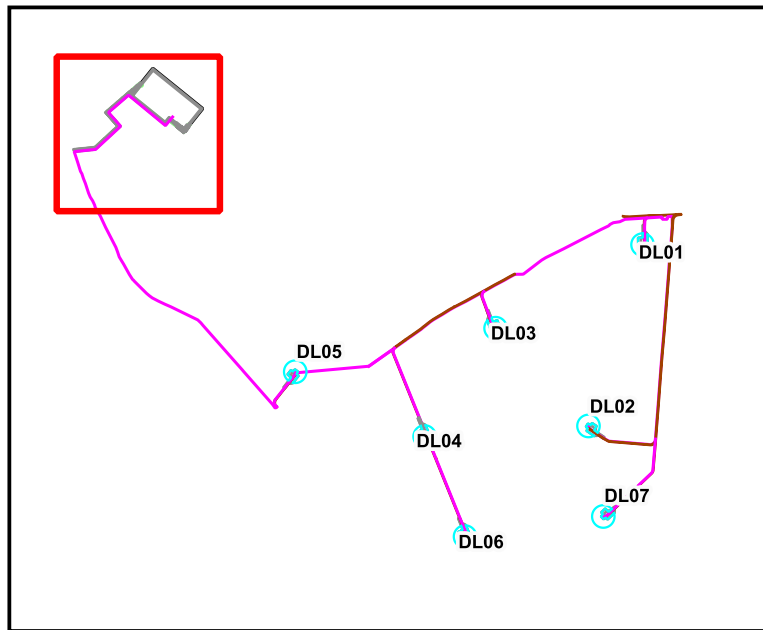
**Copertura del suolo:** superficie agricola utilizzata - Non è stato possibile ricognire le aree in quanto i proprietari terrieri non hanno consentito l'accesso ai campi.

**Sintesi geomorfologica:** Paesaggio pianeggiante



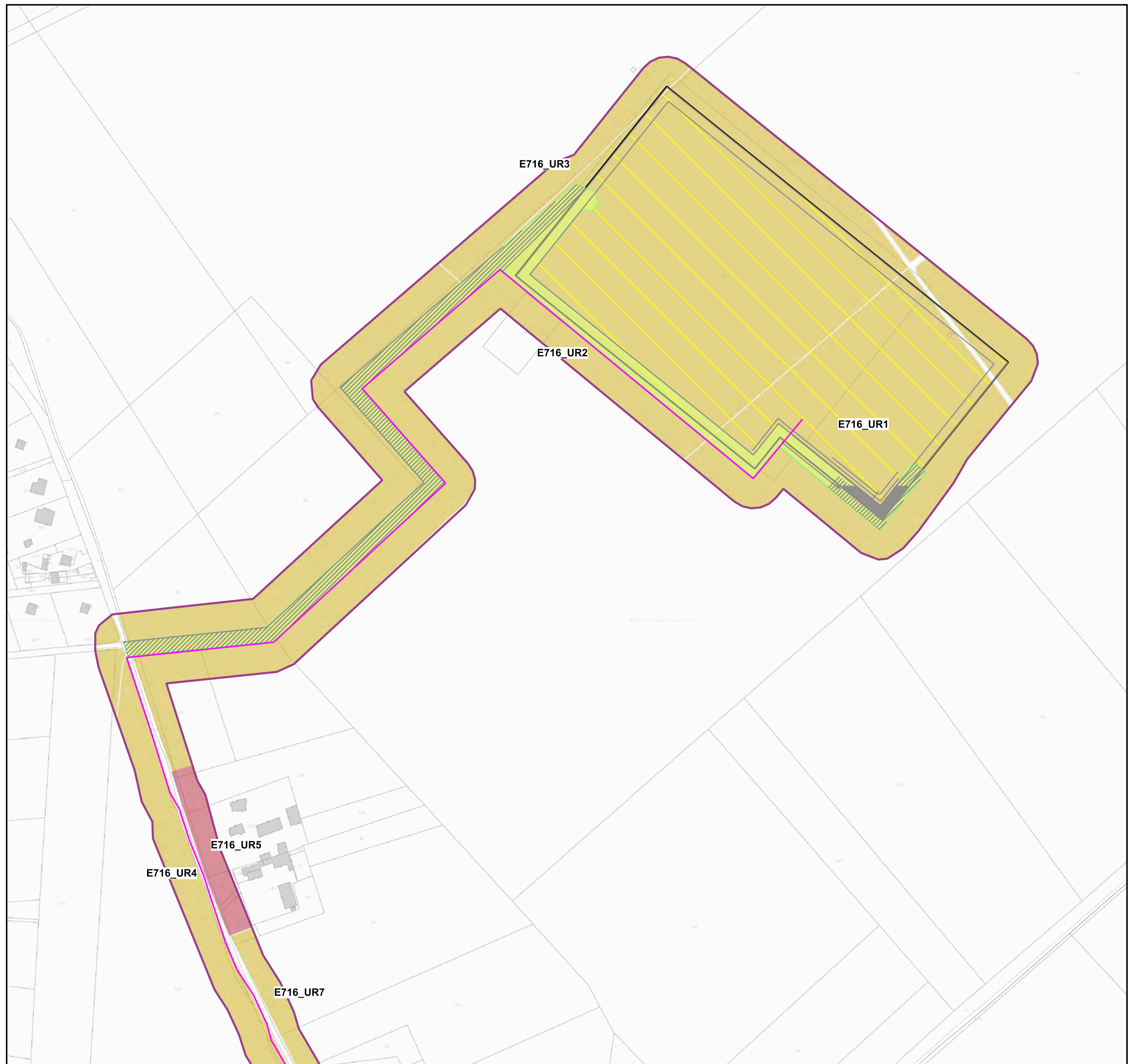
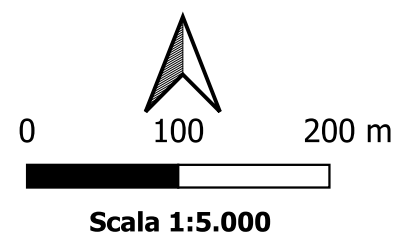


# CARTA DELLA COPERTURA DEL SUOLO



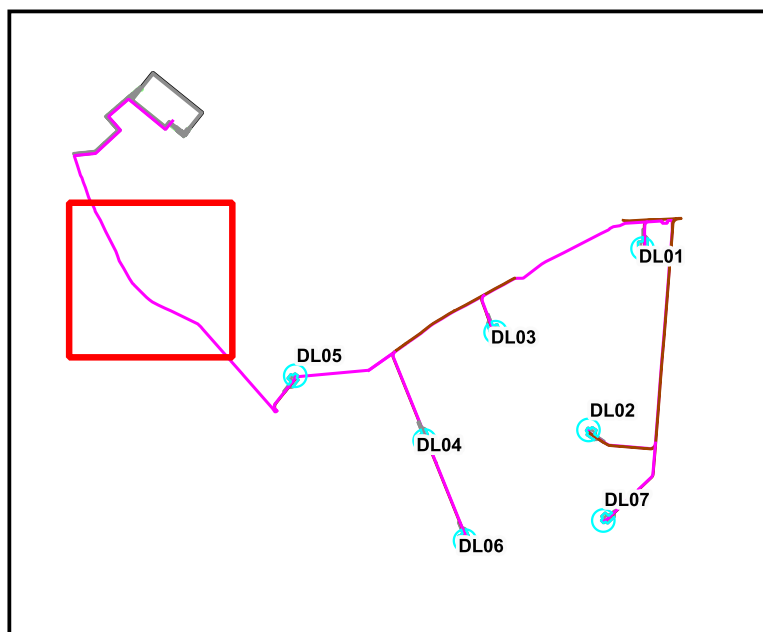
**LEGENDA**  
Copertura del suolo [33]

- superficie artificiale [5]
- superficie agricola utilizzata [27]
- superficie boscata e ambiente seminaturale [0]
- ambiente delle acque [1]



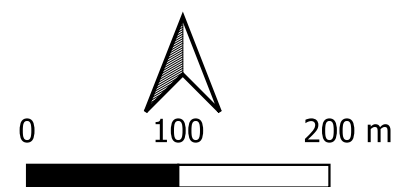
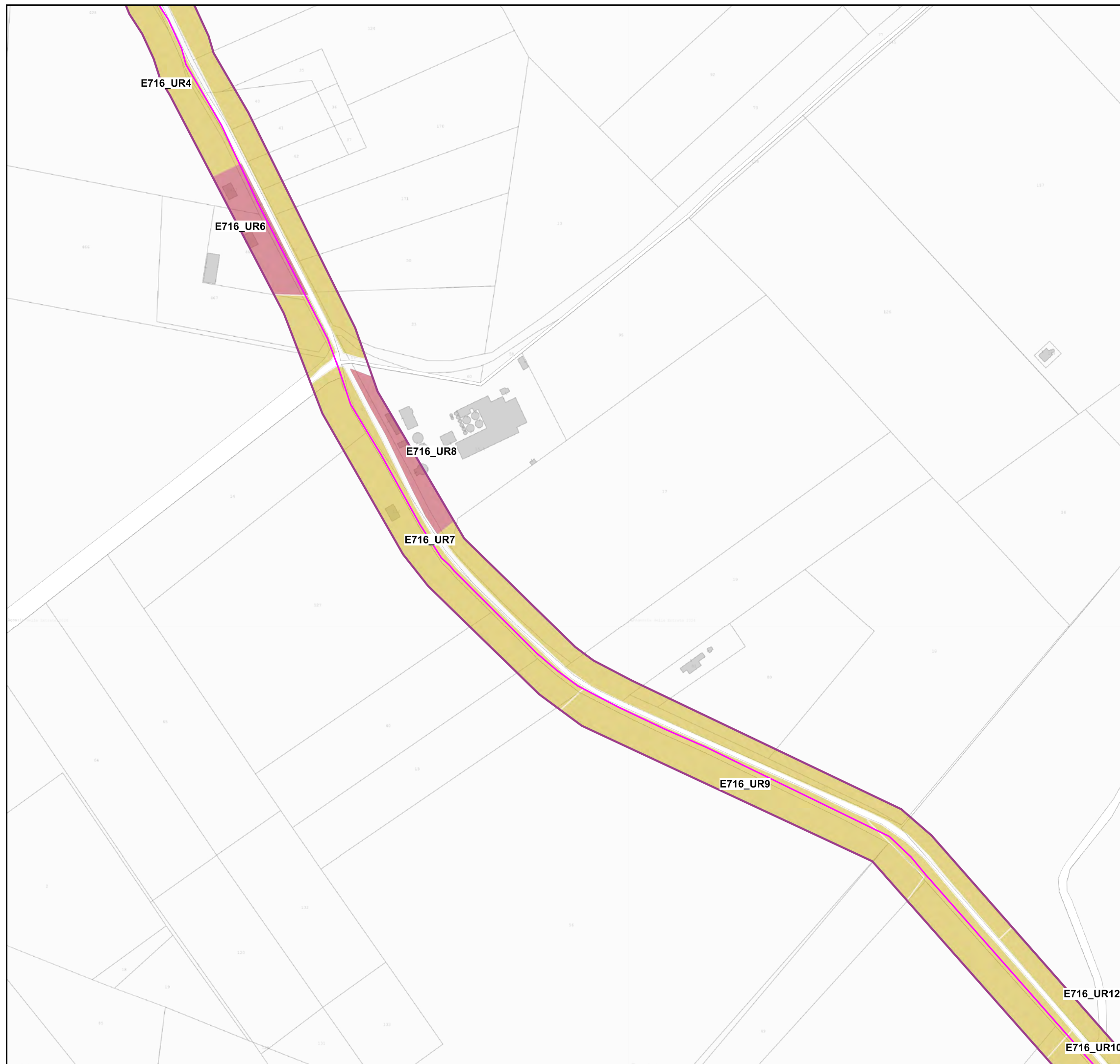


# CARTA DELLA COPERTURA DEL SUOLO



**LEGENDA**  
**Copertura del suolo [33]**

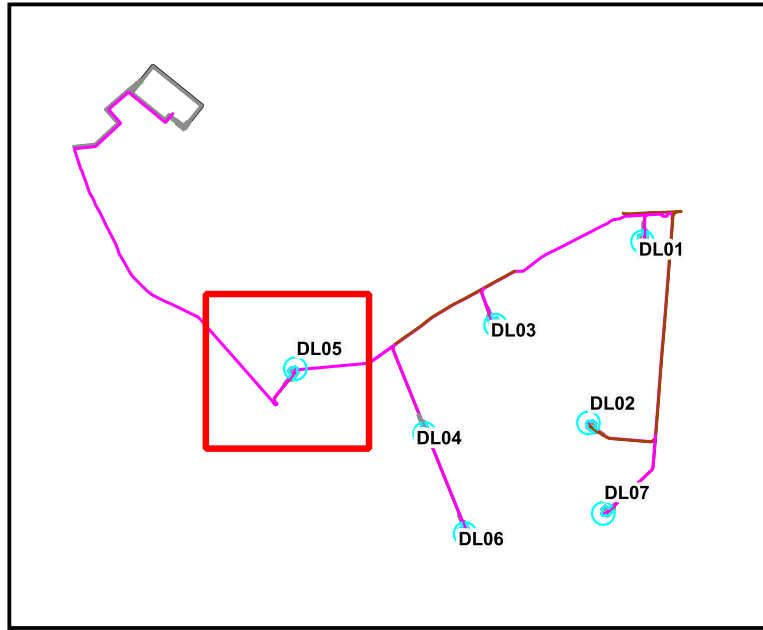
- superficie artificiale [5]
- superficie agricola utilizzata [27]
- superficie boscata e ambiente seminaturale [0]
- ambiente delle acque [1]



Scala 1:5.000

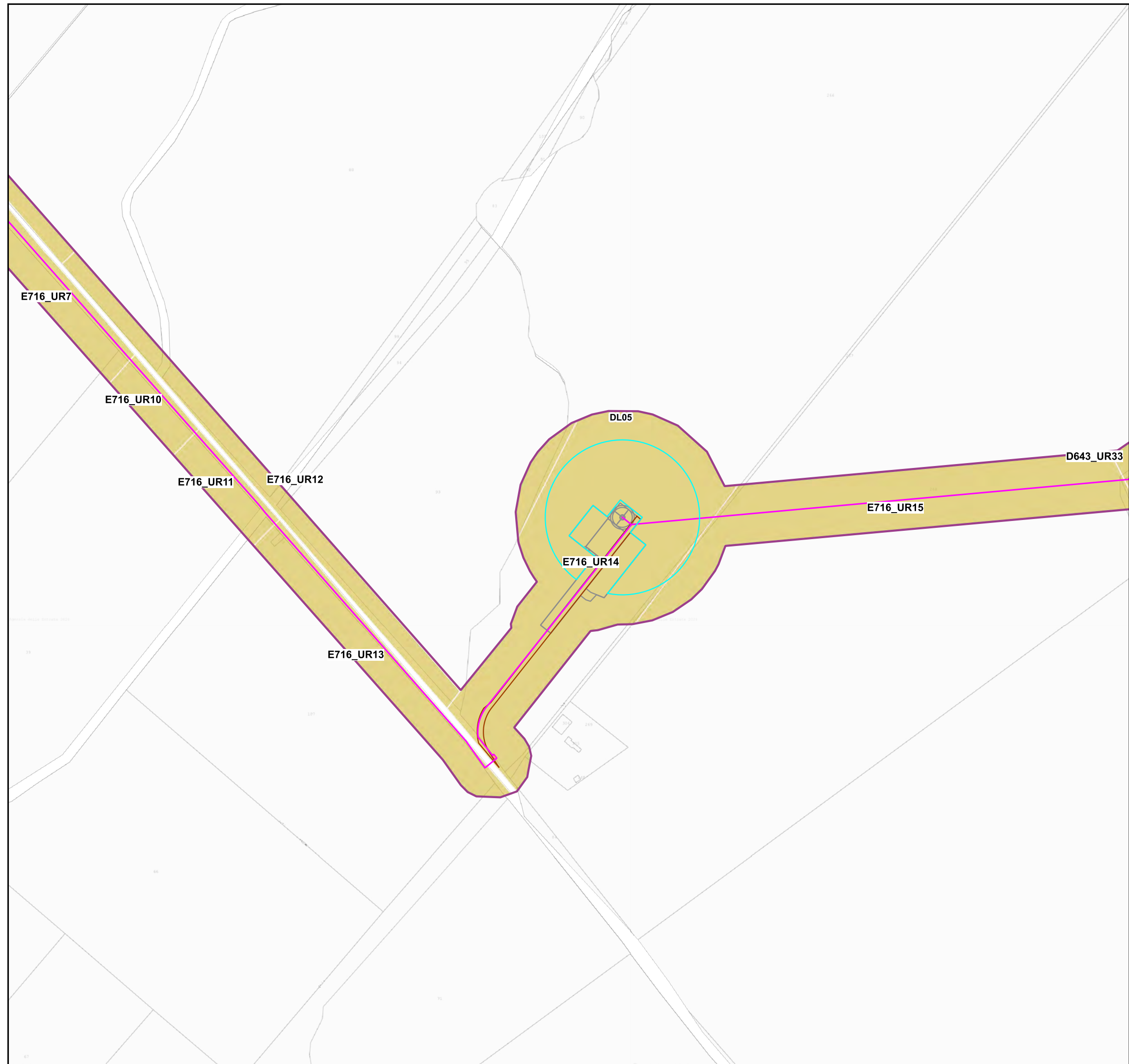
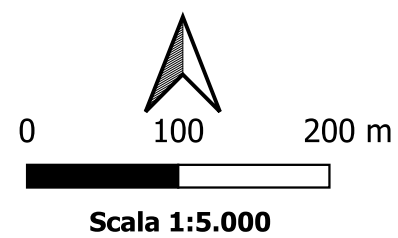


# CARTA DELLA COPERTURA DEL SUOLO



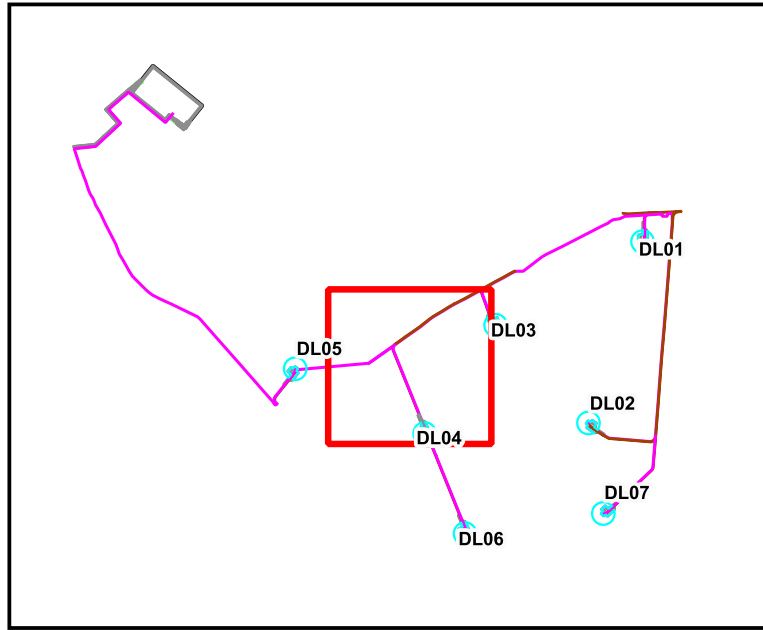
**LEGENDA**  
**Copertura del suolo [33]**

- superficie artificiale [5]
- superficie agricola utilizzata [27]
- superficie boscata e ambiente seminaturale [0]
- ambiente delle acque [1]



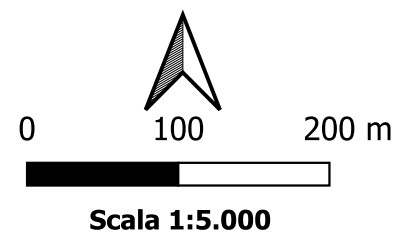


# CARTA DELLA COPERTURA DEL SUOLO



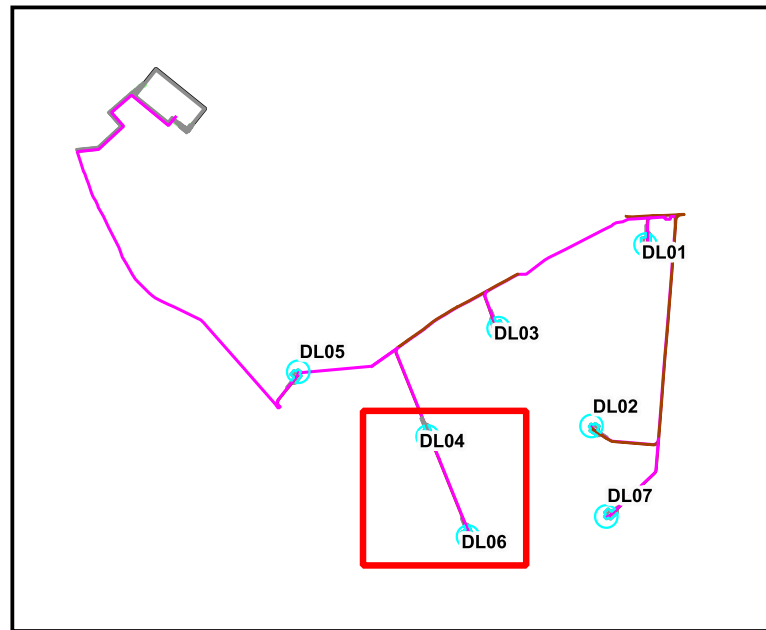
**LEGENDA**  
Copertura del suolo [33]

- superficie artificiale [5]
- superficie agricola utilizzata [27]
- superficie boscata e ambiente seminaturale [0]
- ambiente delle acque [1]









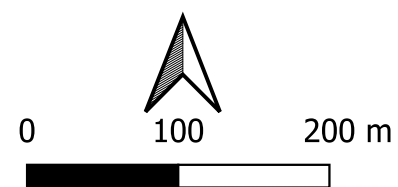
# CARTA DELLA COPERTURA DEL SUOLO



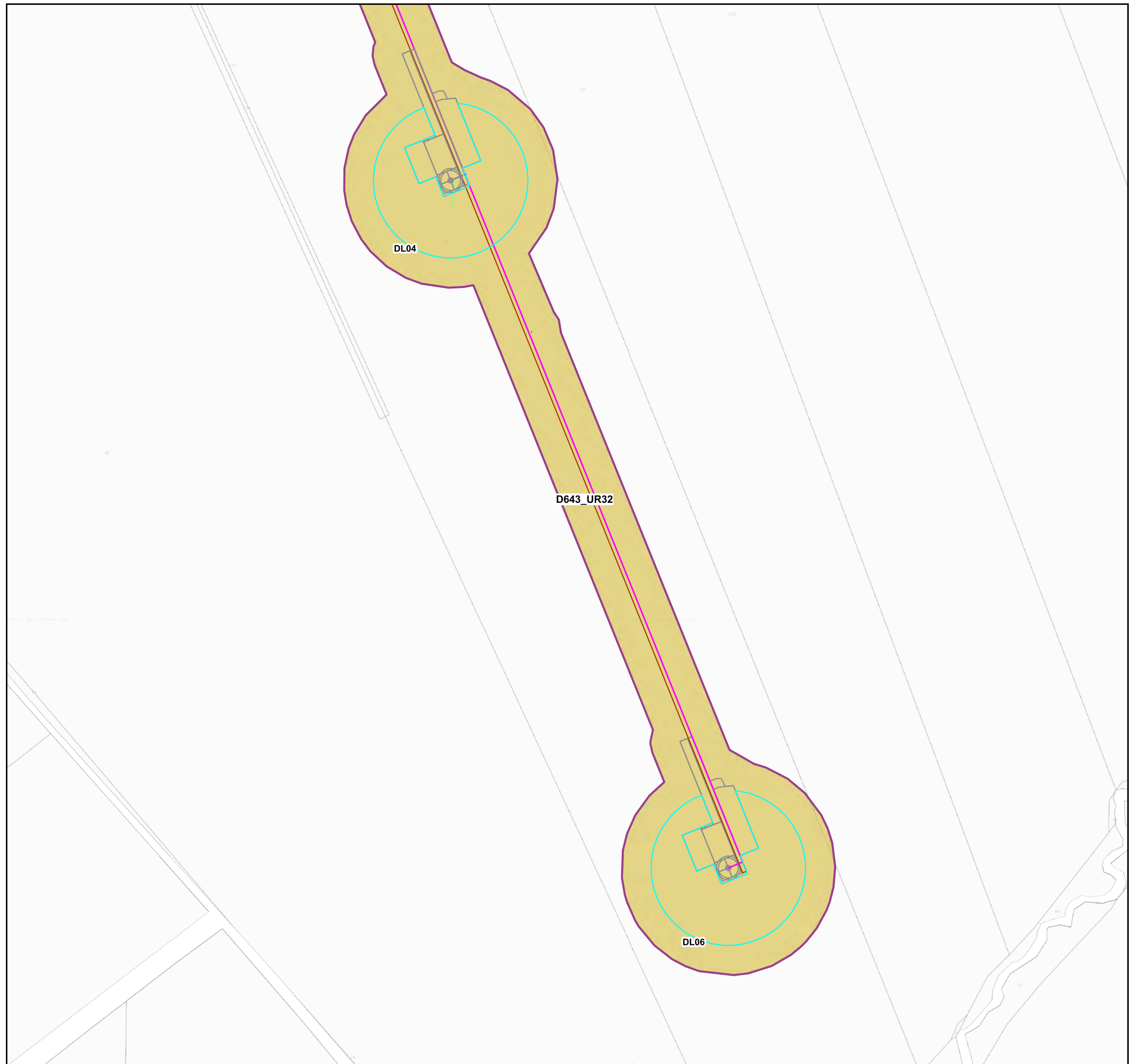
## LEGENDA

### Copertura del suolo [33]

-  superficie artificiale [5]
-  superficie agricola utilizzata [27]
-  superficie boscata e ambiente seminaturale [0]
-  ambiente delle acque [1]



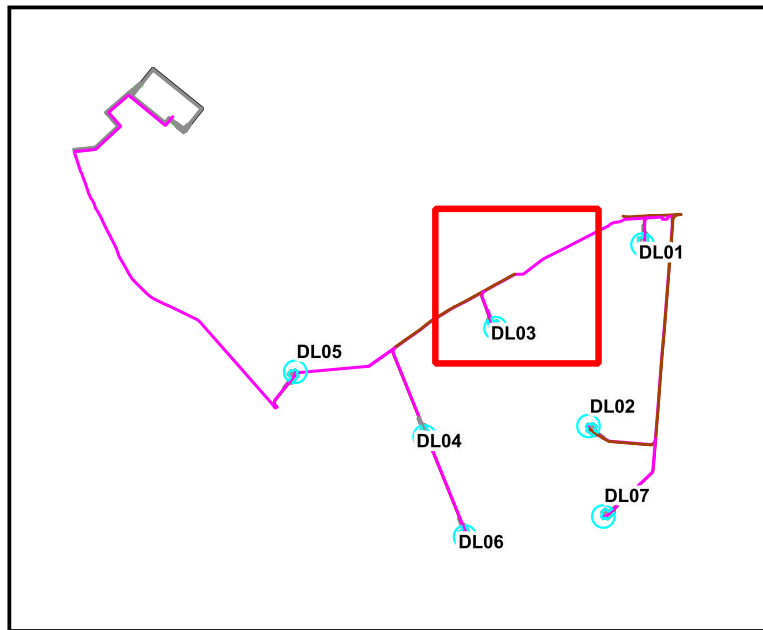
Scala 1:5.000





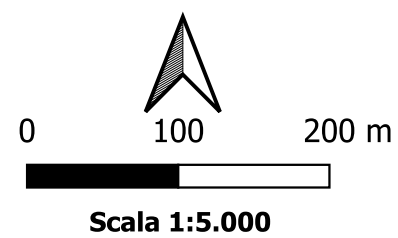
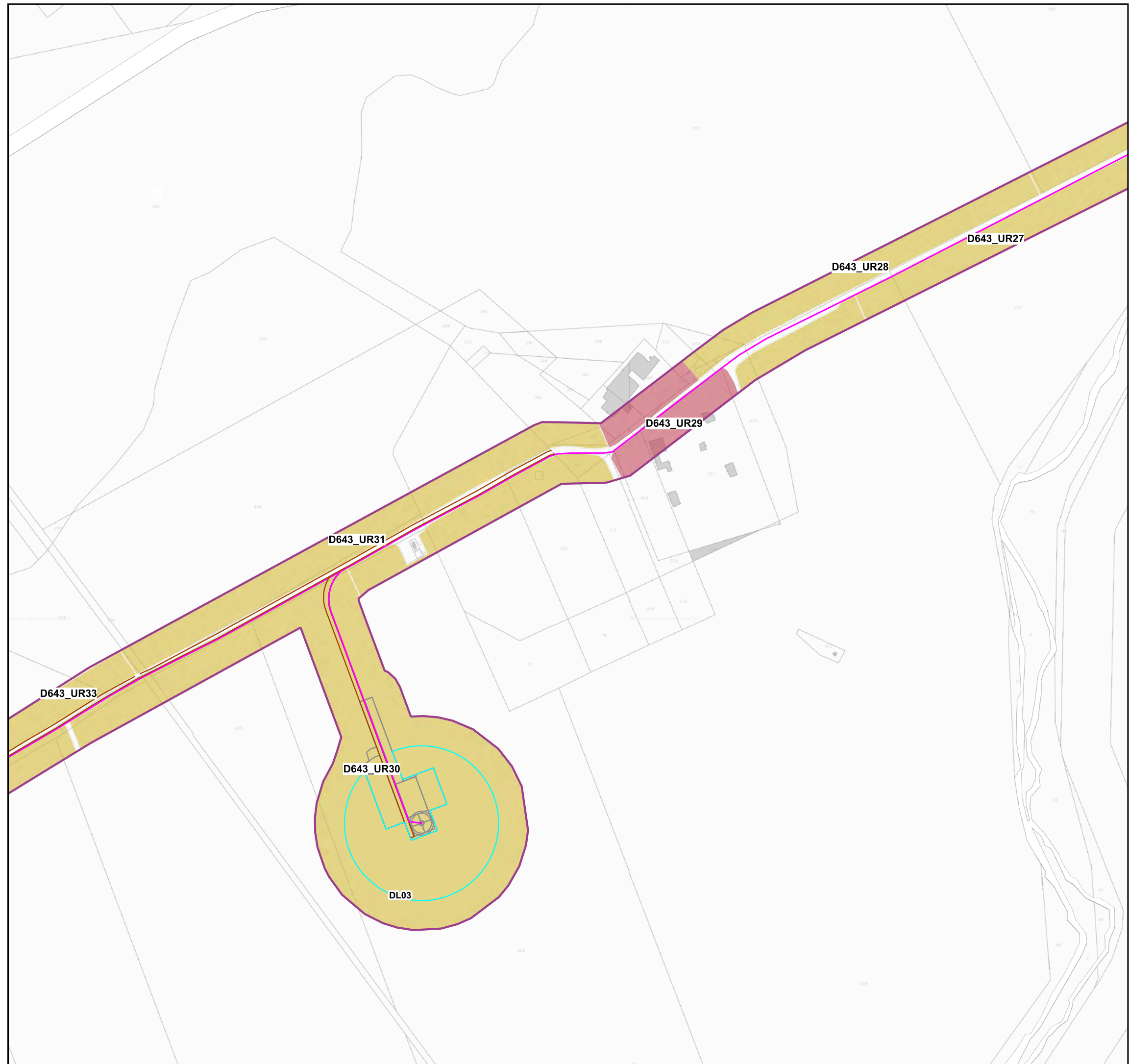


# CARTA DELLA COPERTURA DEL SUOLO



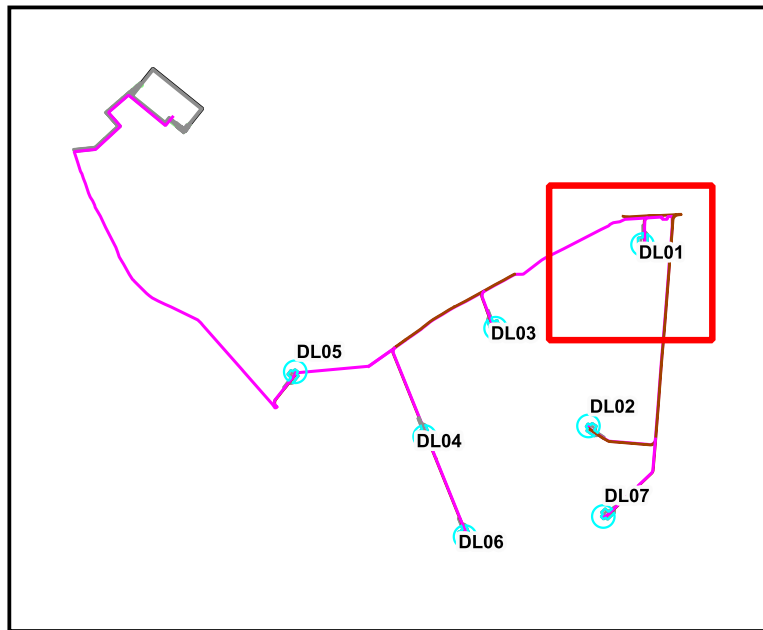
**LEGENDA**  
**Copertura del suolo [33]**

- superficie artificiale [5]
- superficie agricola utilizzata [27]
- superficie boscata e ambiente seminaturale [0]
- ambiente delle acque [1]



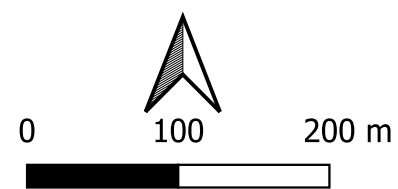
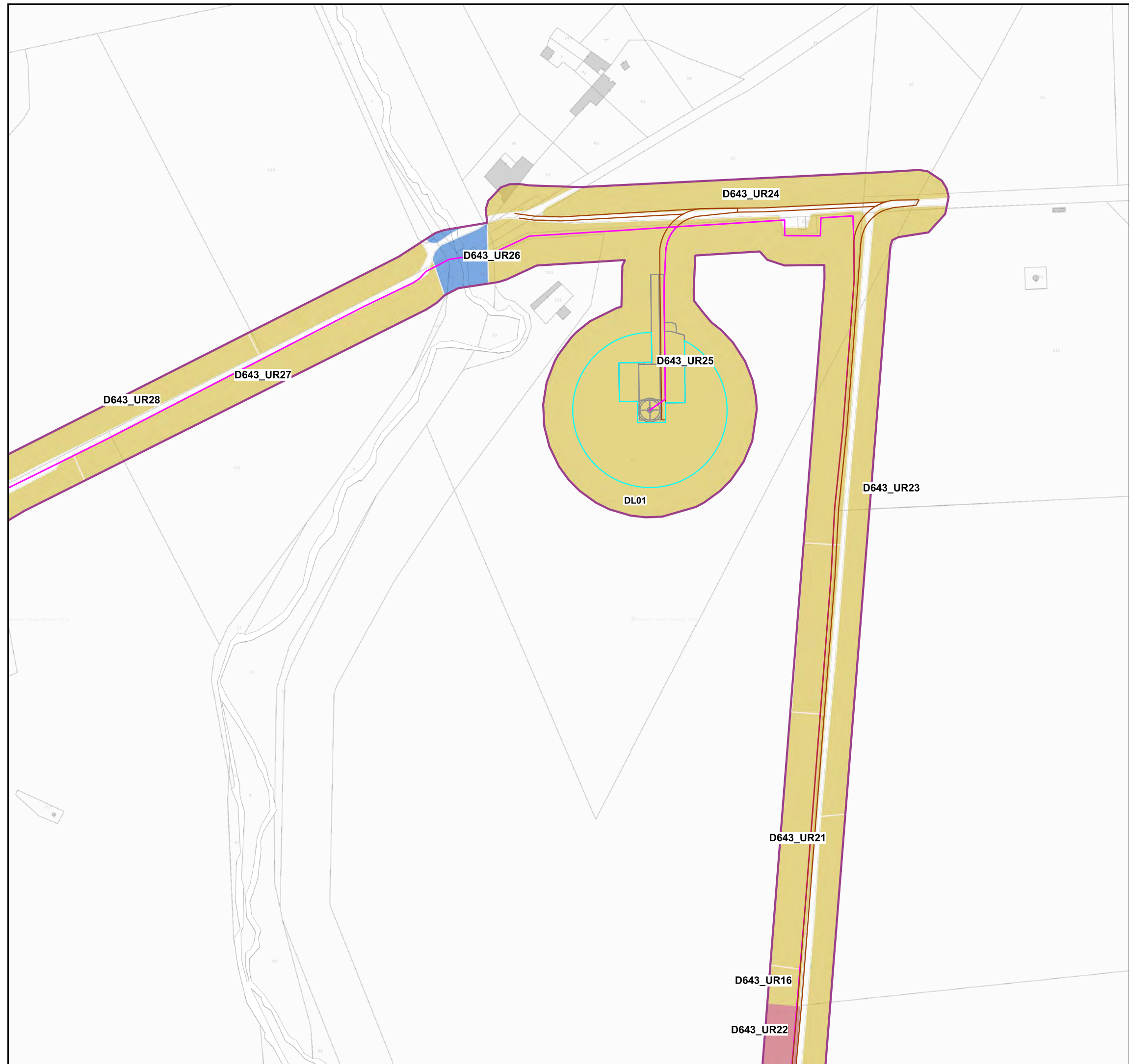


# CARTA DELLA COPERTURA DEL SUOLO



**LEGENDA**  
**Copertura del suolo [33]**

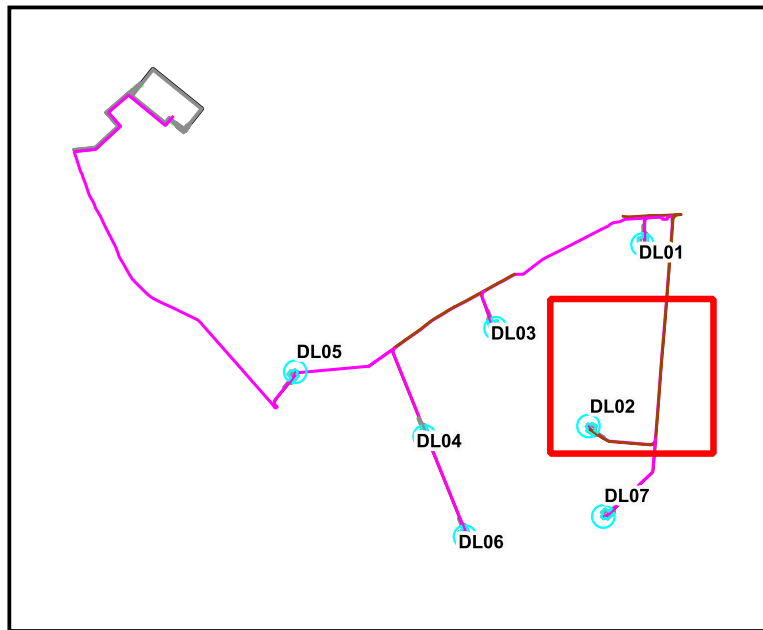
- superficie artificiale [5]
- superficie agricola utilizzata [27]
- superficie boscata e ambiente seminaturale [0]
- ambiente delle acque [1]



Scala 1:5.000

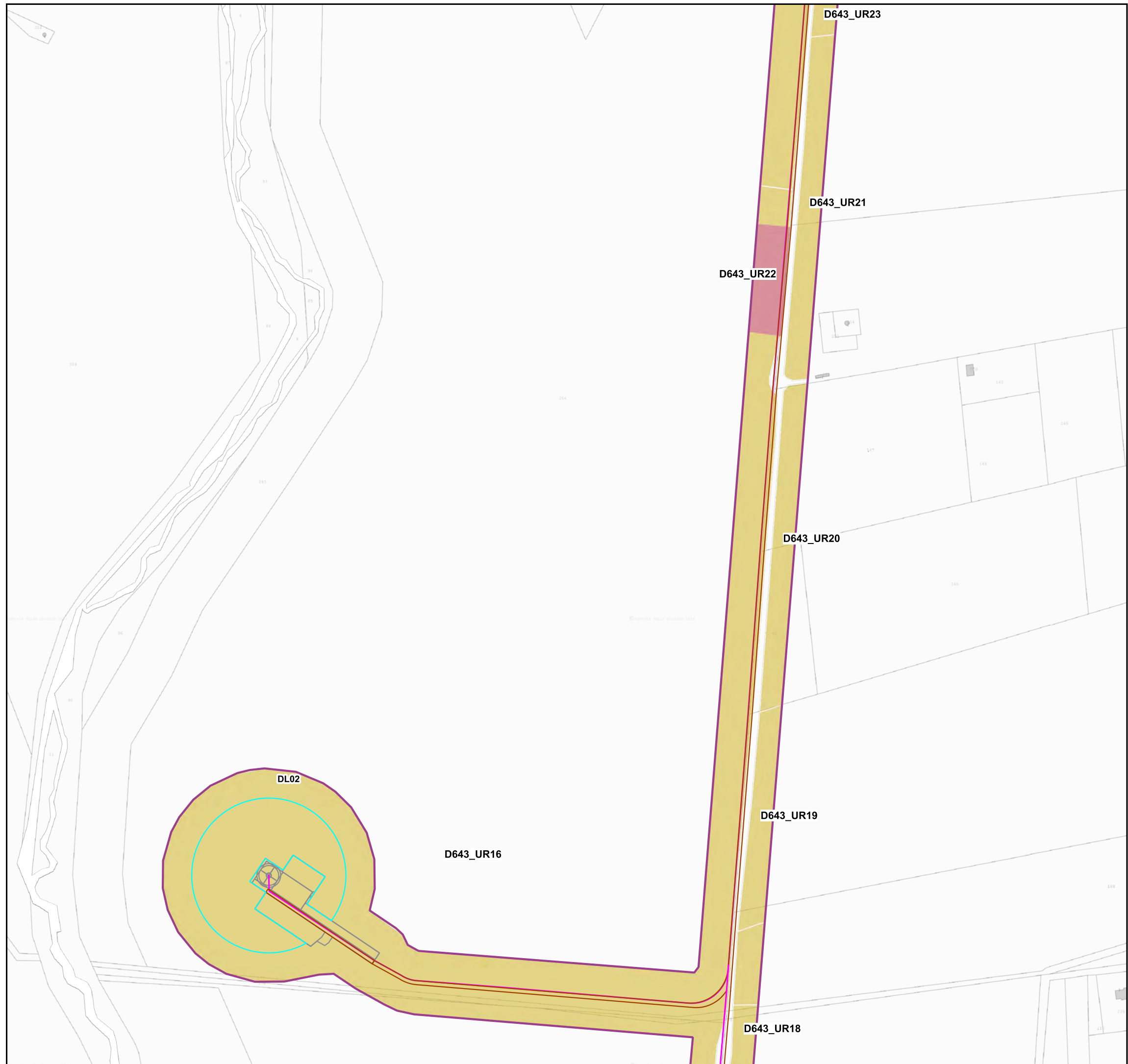
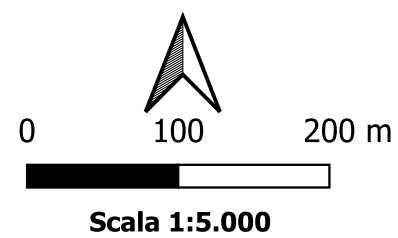


# CARTA DELLA COPERTURA DEL SUOLO



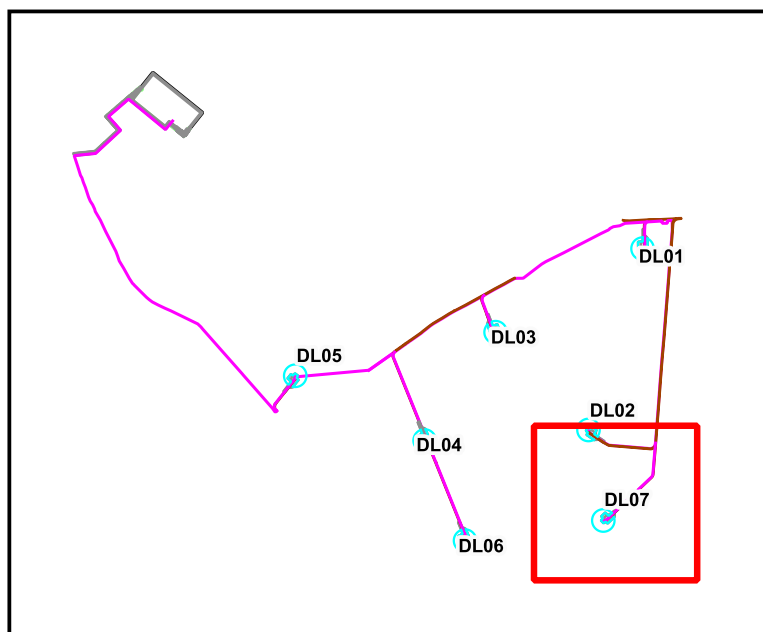
**LEGENDA**  
**Copertura del suolo [33]**

- superficie artificiale [5]
- superficie agricola utilizzata [27]
- superficie boscata e ambiente seminaturale [0]
- ambiente delle acque [1]



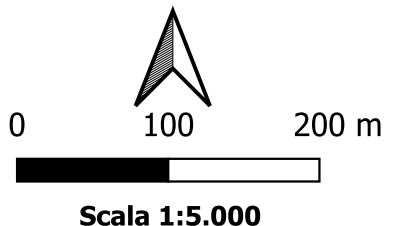
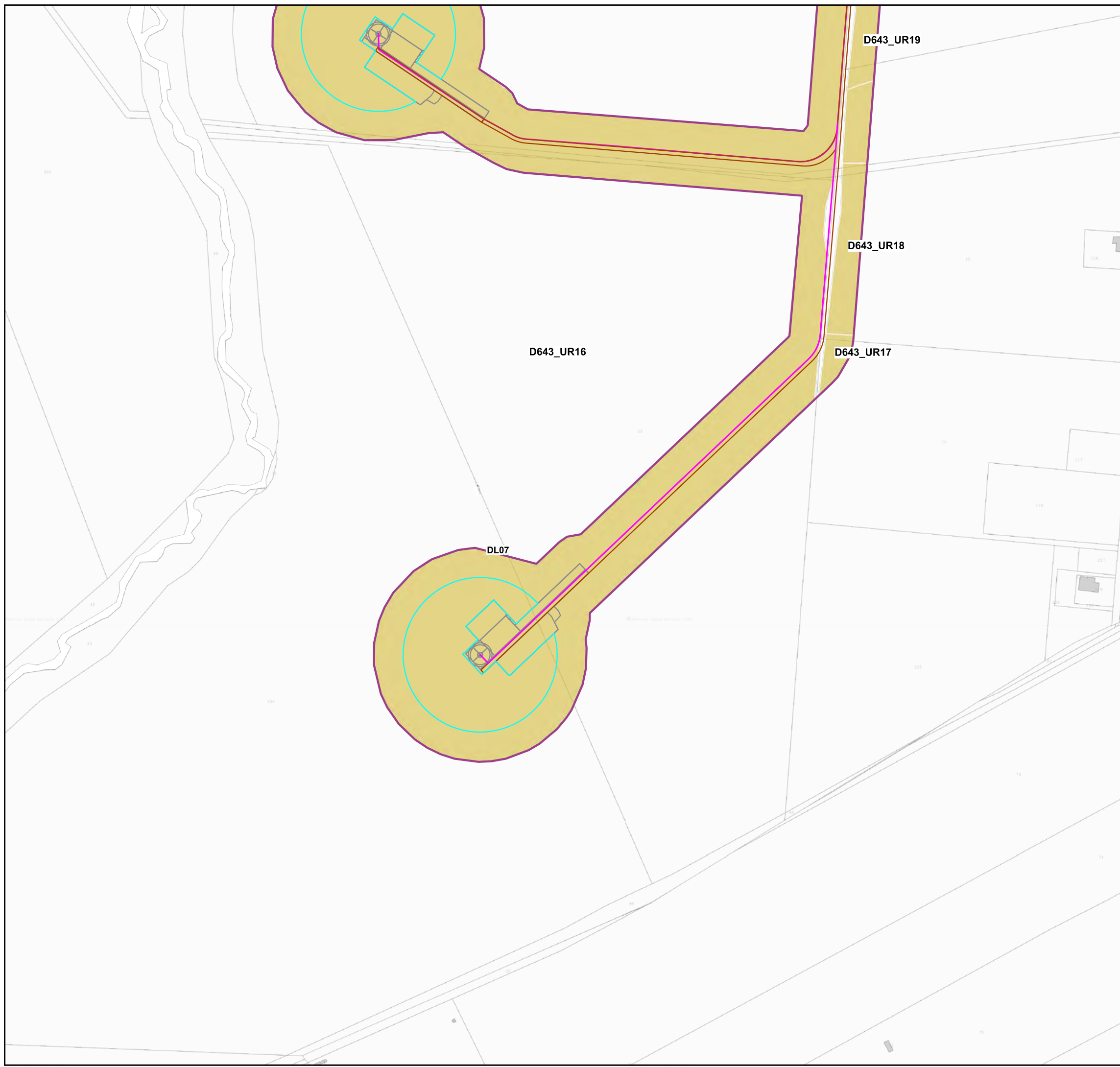


# CARTA DELLA COPERTURA DEL SUOLO



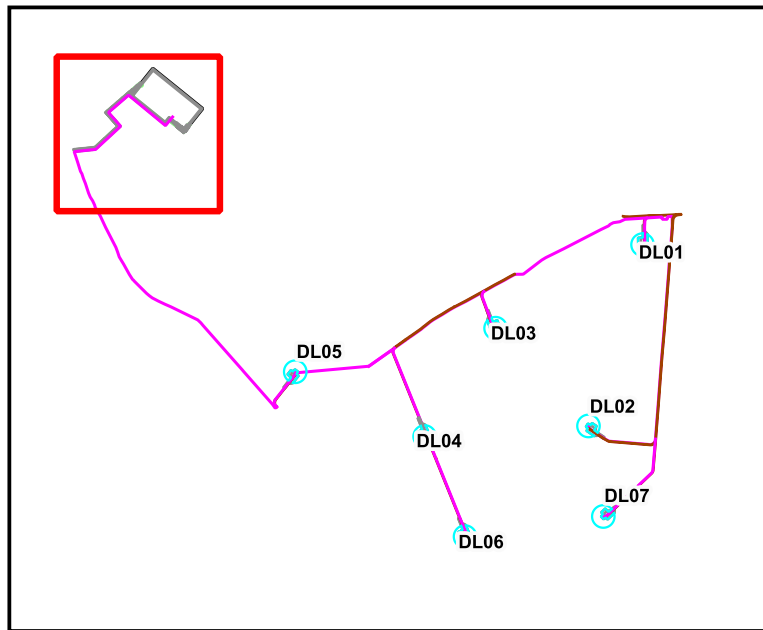
**LEGENDA**  
Copertura del suolo [33]

- superficie artificiale [5]
- superficie agricola utilizzata [27]
- superficie boscata e ambiente seminaturale [0]
- ambiente delle acque [1]









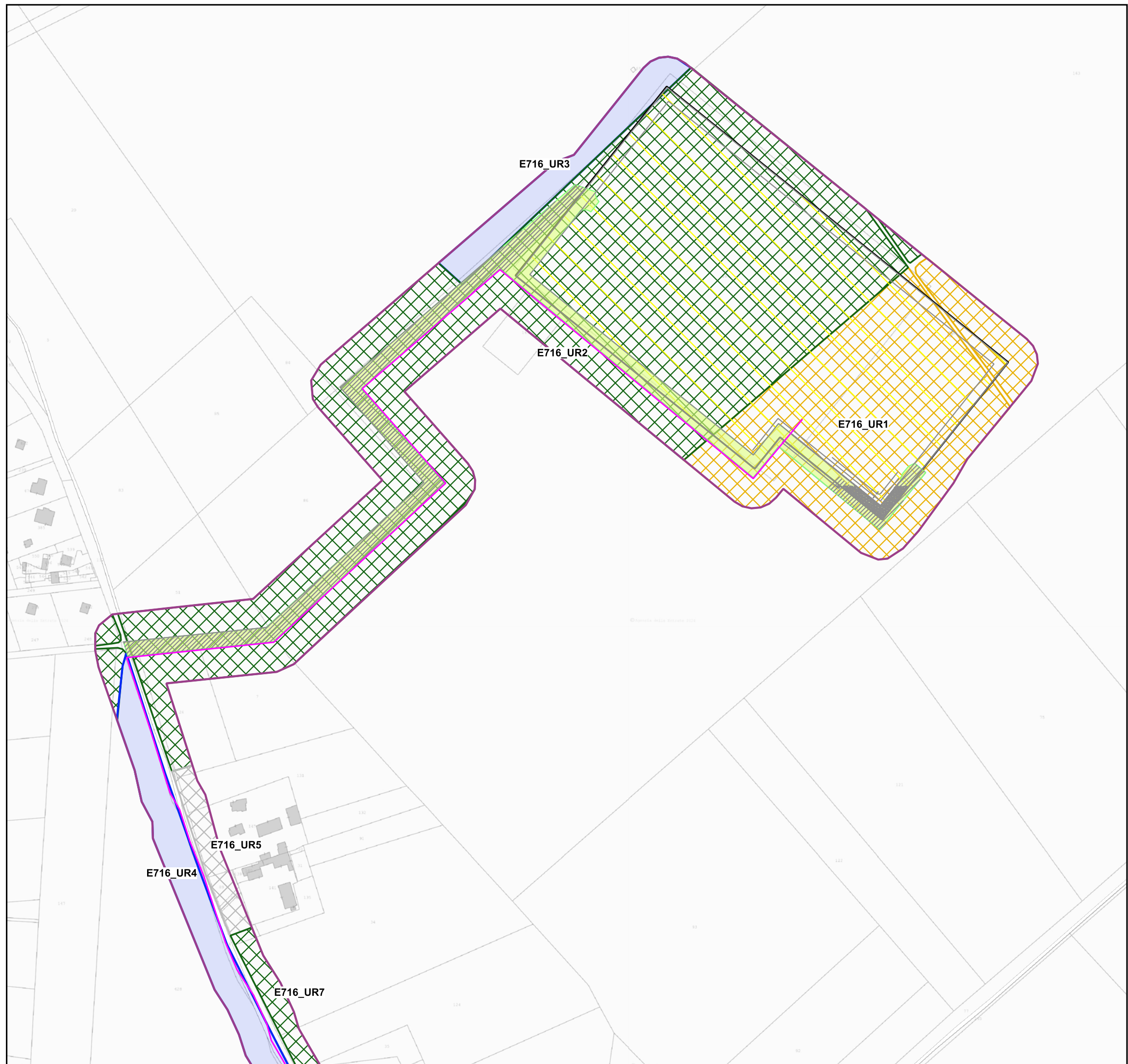
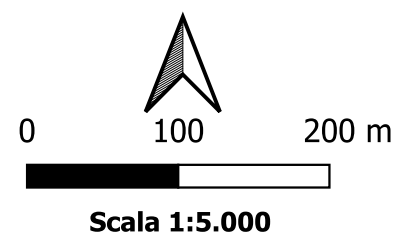


# CARTA DELLA VISIBILITA' DEL SUOLO



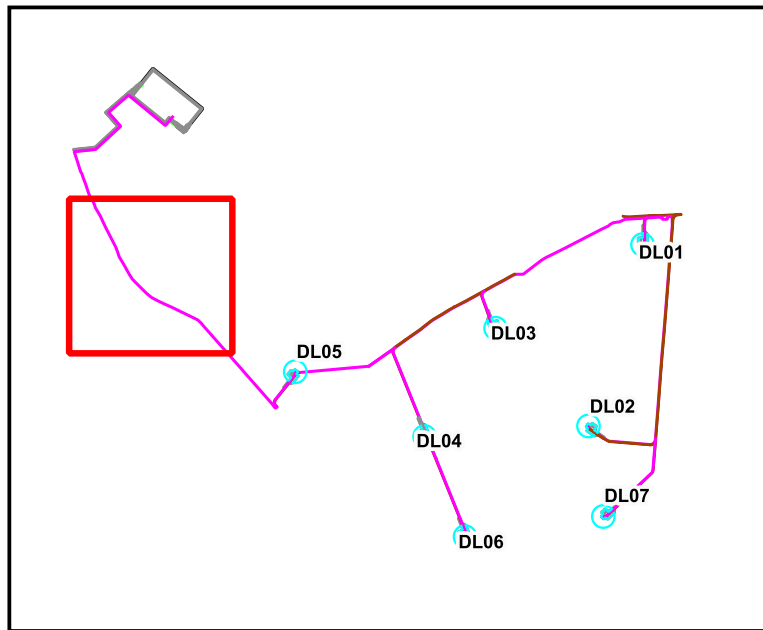
**LEGENDA**  
Visibilità del suolo [33]

-  0 (area non accessibile) [7]
-  1 [7]
-  2 [5]
-  3 [4]
-  4 [2]
-  5 [8]



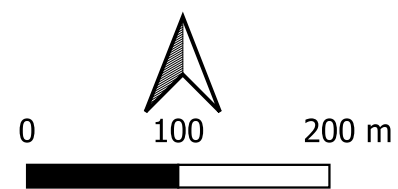


# CARTA DELLA VISIBILITA' DEL SUOLO



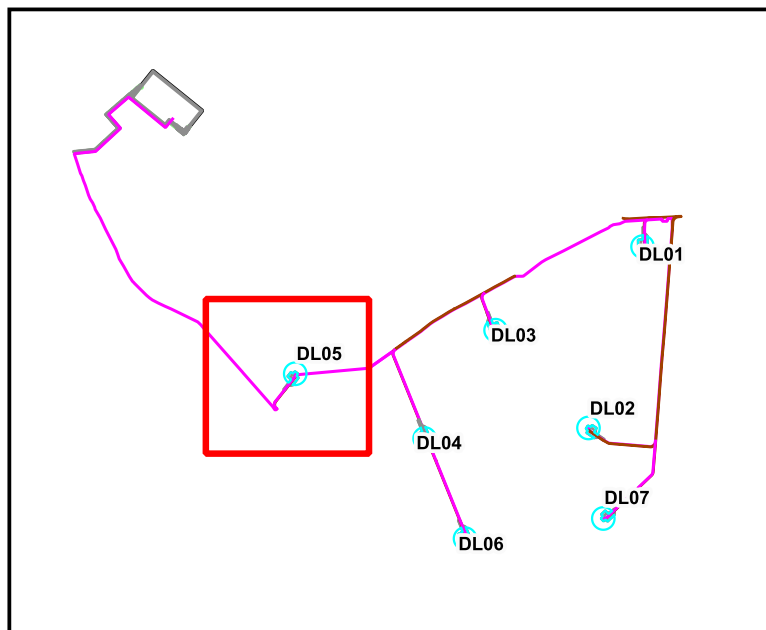
**LEGENDA**  
**Visibilità del suolo [33]**

- 0 (area non accessibile) [7]
- 1 [7]
- 2 [5]
- 3 [4]
- 4 [2]
- 5 [8]



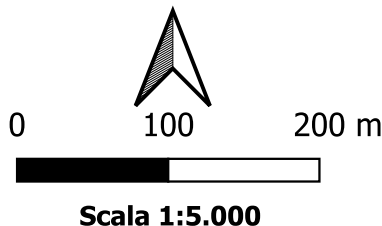
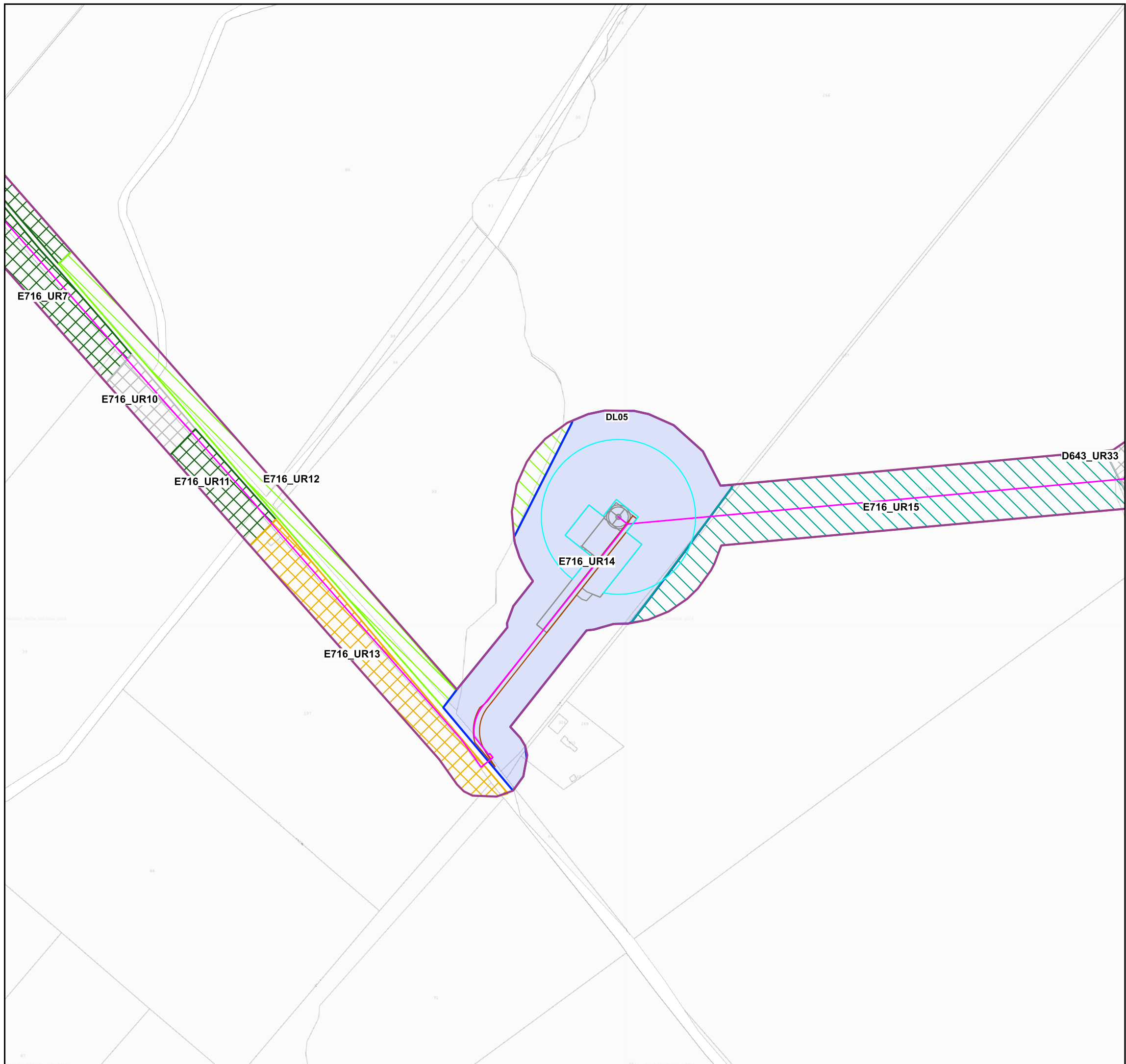
Scala 1:5.000

# CARTA DELLA VISIBILITA' DEL SUOLO



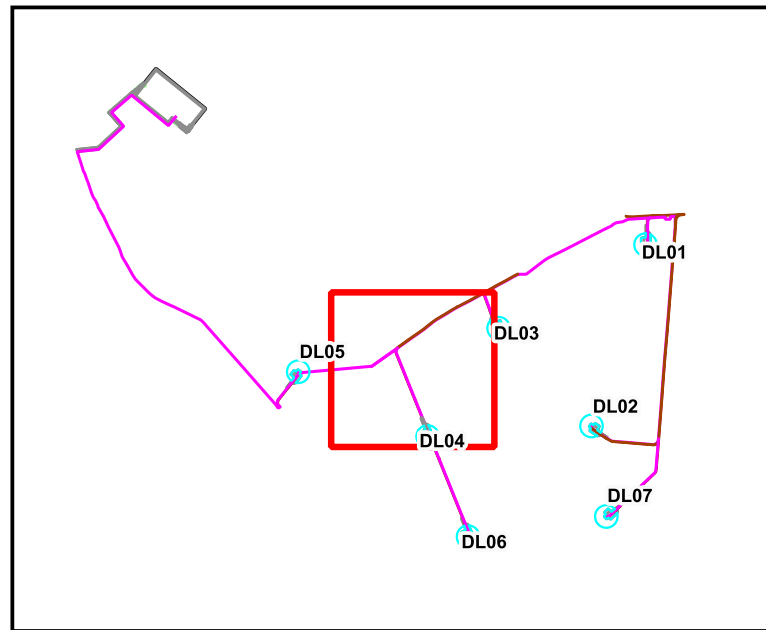
**LEGENDA**  
**Visibilità del suolo [33]**

	0 (area non accessibile) [7]
	1 [7]
	2 [5]
	3 [4]
	4 [2]
	5 [8]



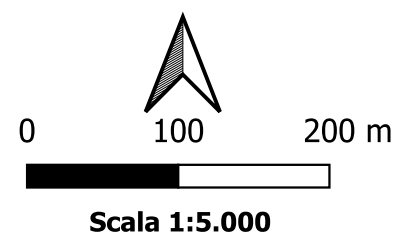
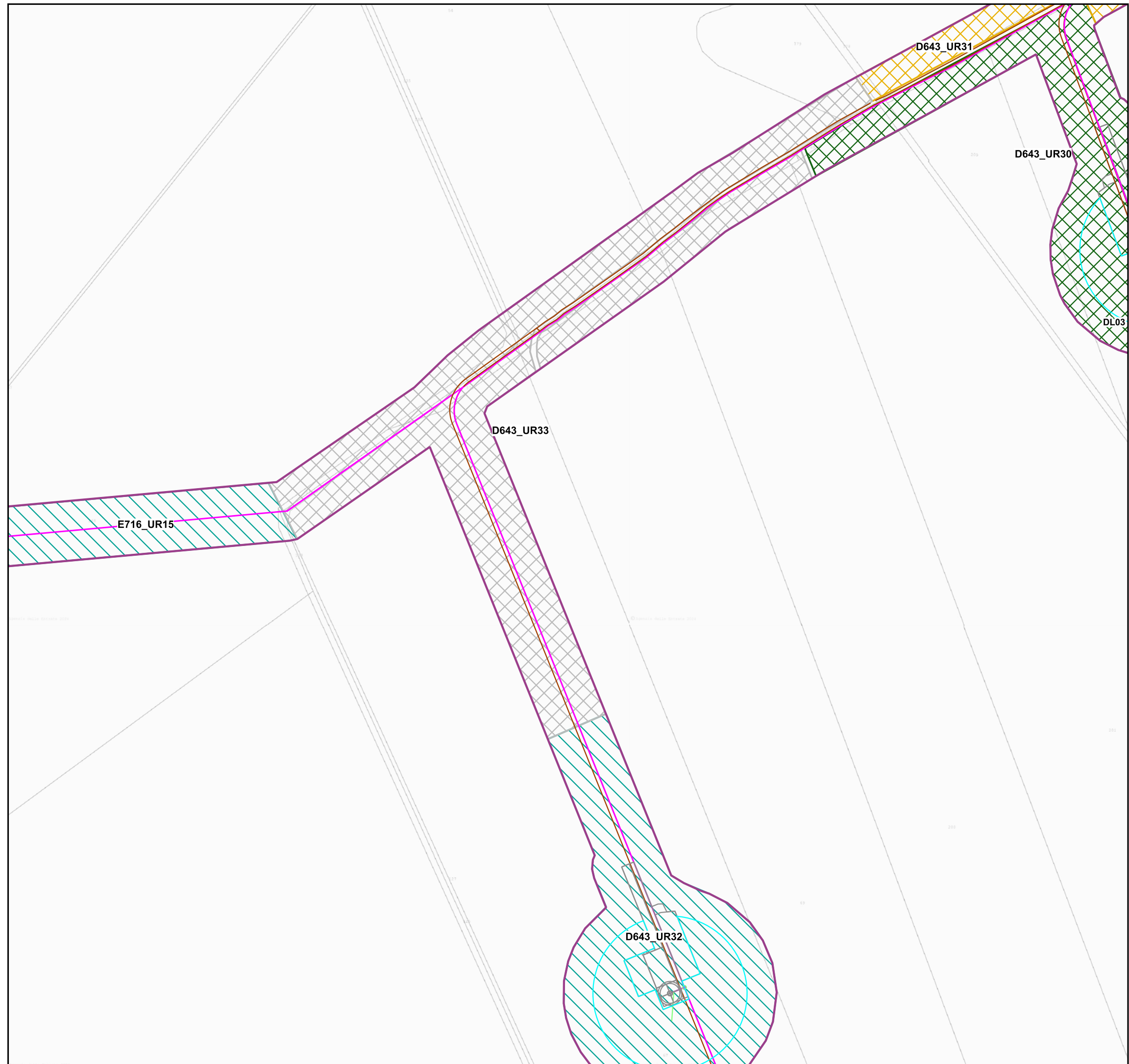


# CARTA DELLA VISIBILITA' DEL SUOLO



**LEGENDA**  
**Visibilità del suolo [33]**

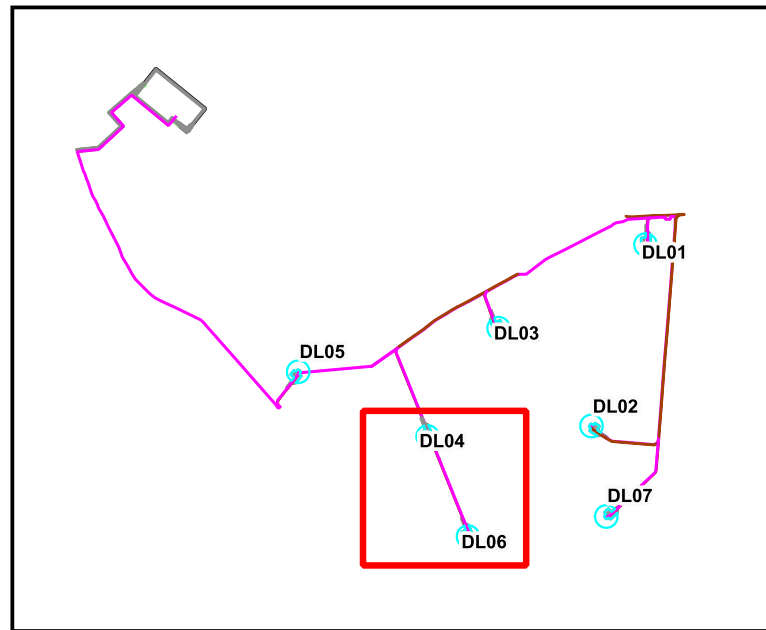
	0 (area non accessibile) [7]
	1 [7]
	2 [5]
	3 [4]
	4 [2]
	5 [8]





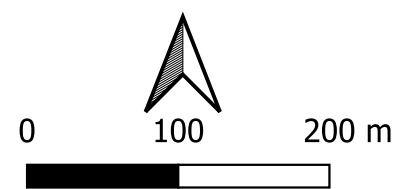
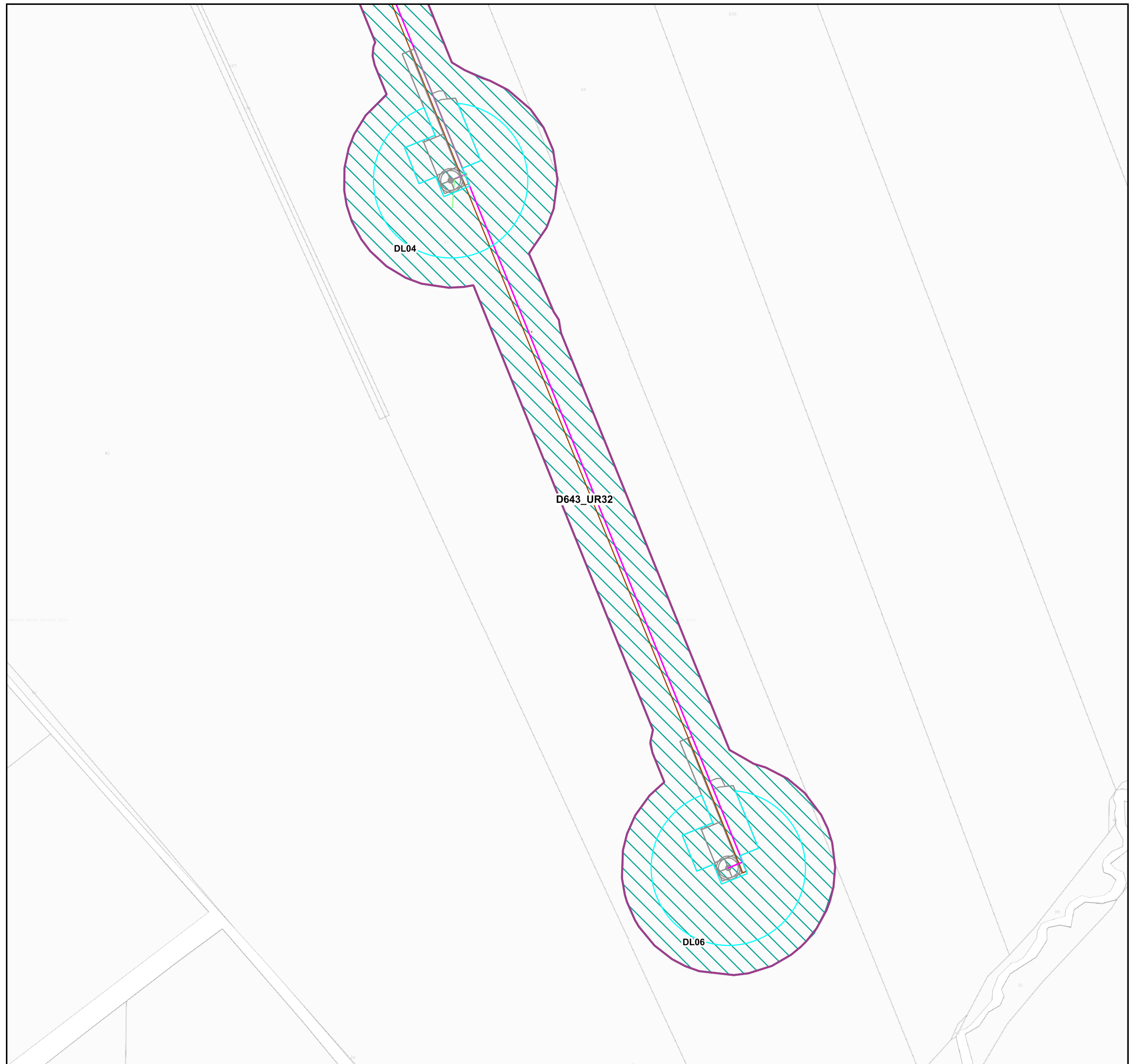


# CARTA DELLA VISIBILITA' DEL SUOLO



**LEGENDA**  
Visibilità del suolo [33]

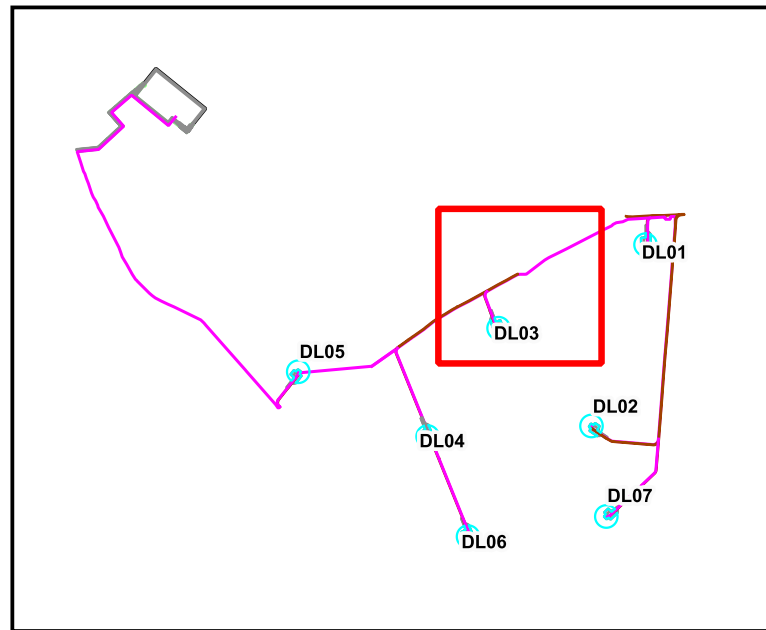
	0 (area non accessibile) [7]
	1 [7]
	2 [5]
	3 [4]
	4 [2]
	5 [8]









Scala 1:5.000

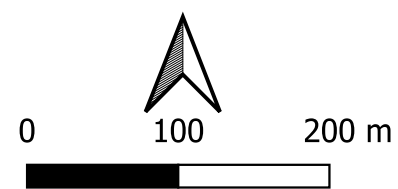
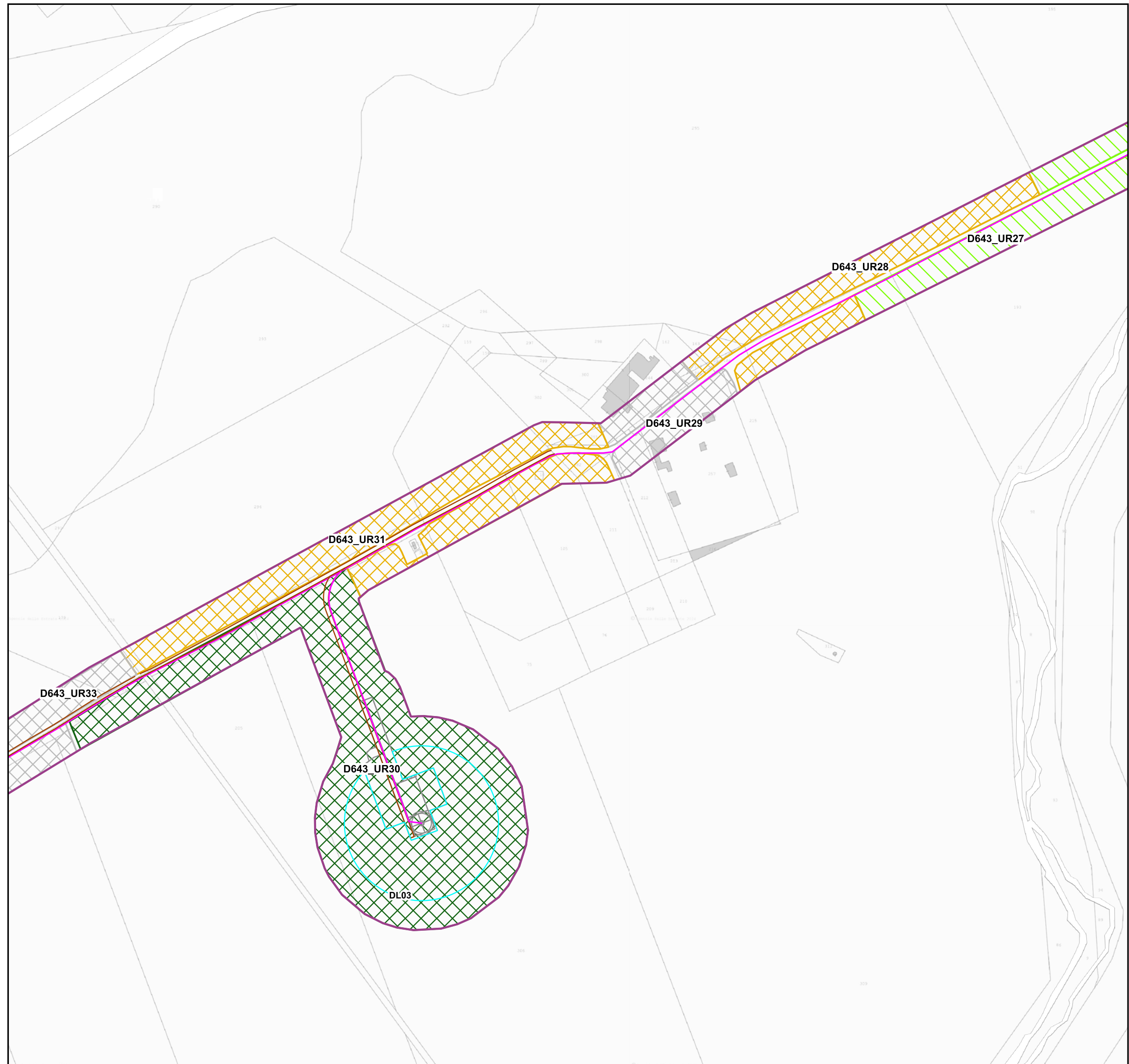


# CARTA DELLA VISIBILITA' DEL SUOLO



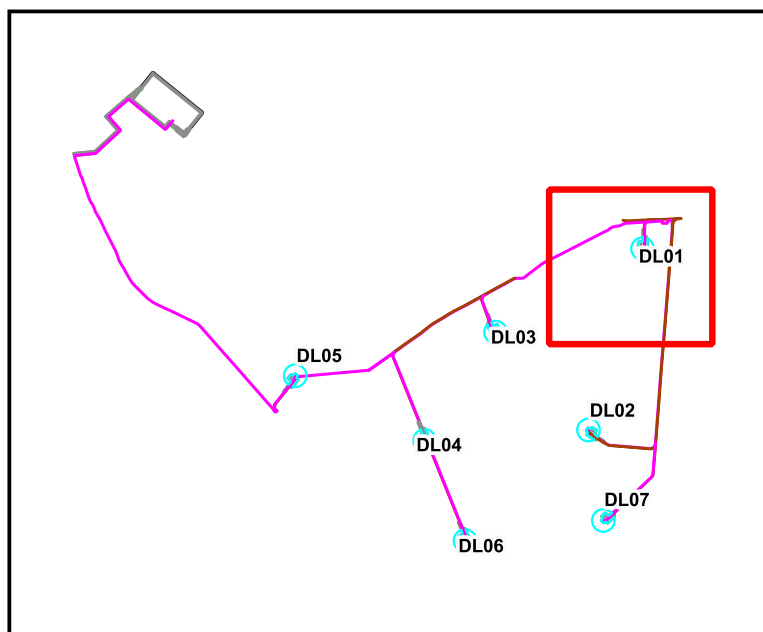
**LEGENDA**  
Visibilità del suolo [33]

-  0 (area non accessibile) [7]
-  1 [7]
-  2 [5]
-  3 [4]
-  4 [2]
-  5 [8]



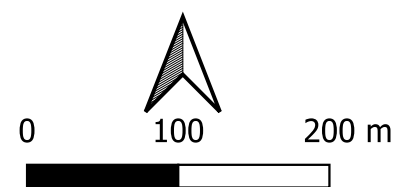
Scala 1:5.000

# CARTA DELLA VISIBILITA' DEL SUOLO

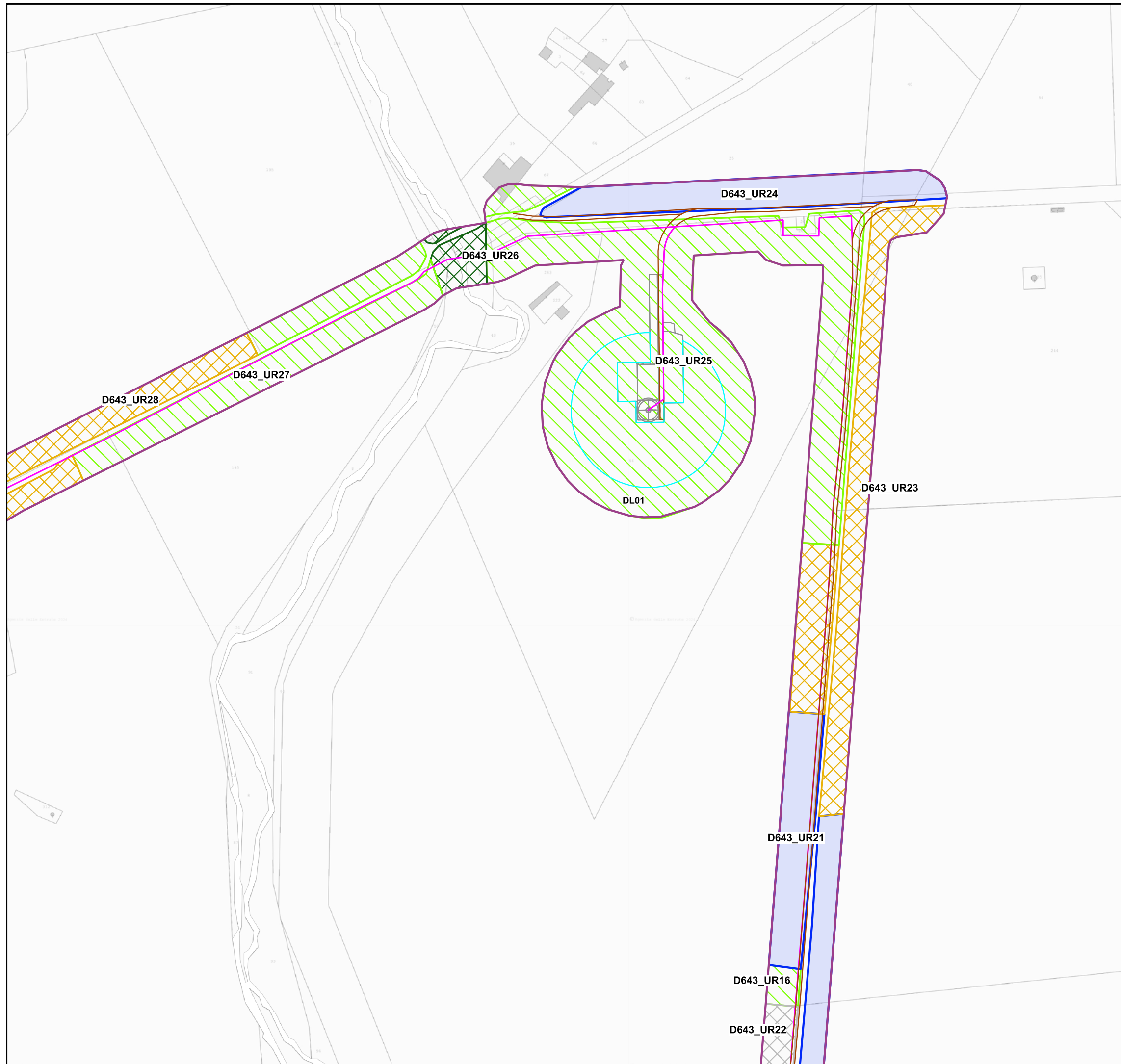


**LEGENDA**  
**Visibilità del suolo [33]**

- 0 (area non accessibile) [7]
- 1 [7]
- 2 [5]
- 3 [4]
- 4 [2]
- 5 [8]

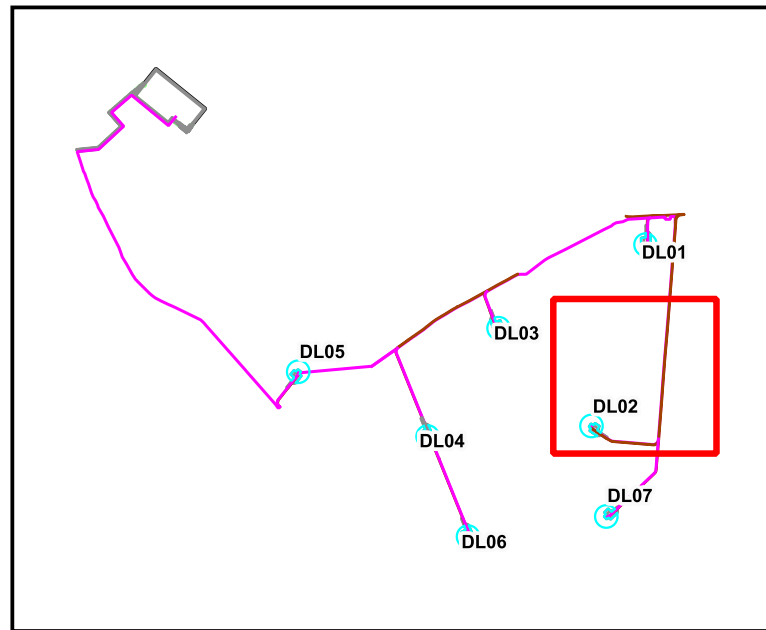


Scala 1:5.000



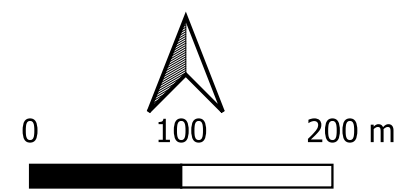


# CARTA DELLA VISIBILITA' DEL SUOLO

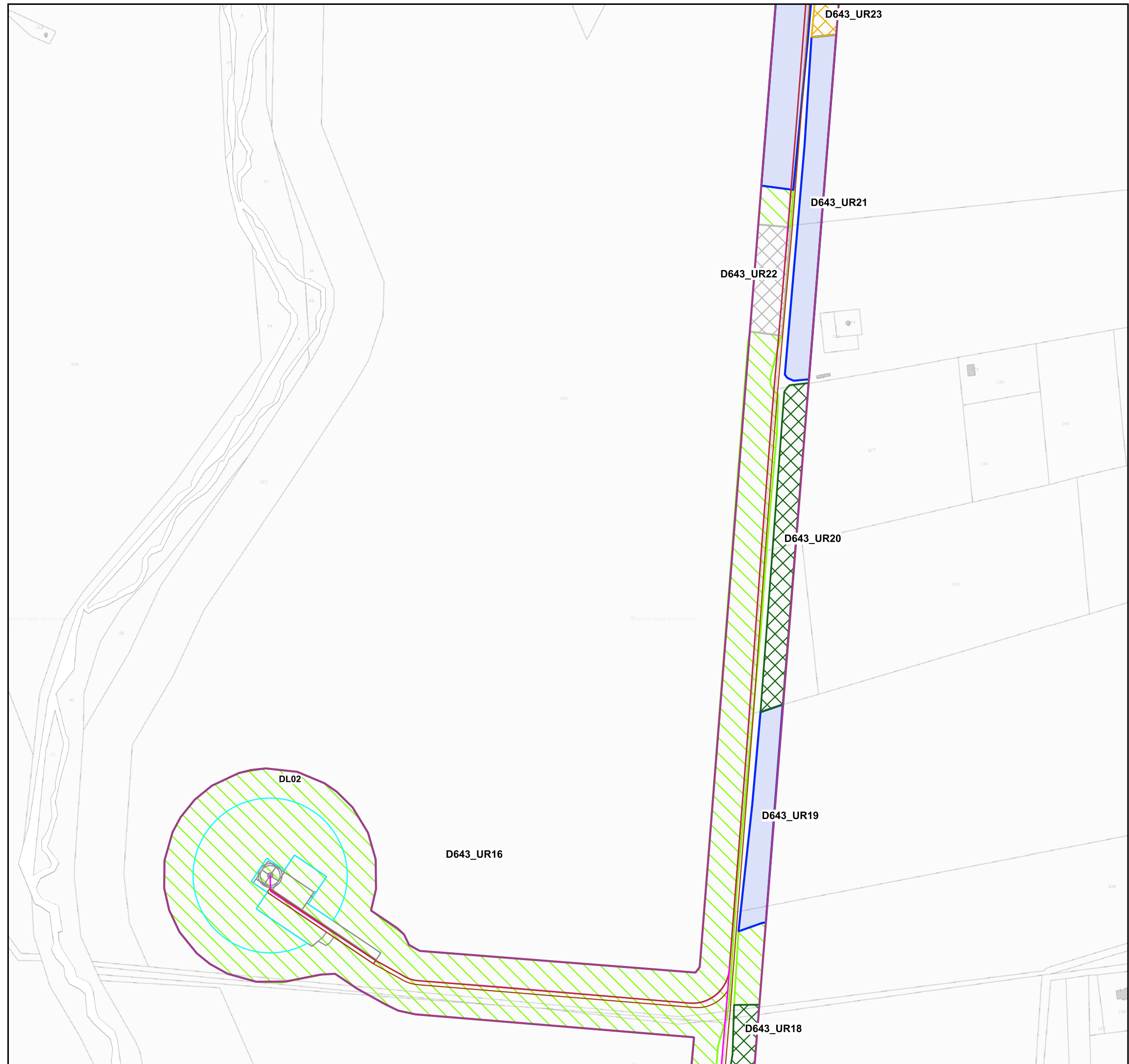


**LEGENDA**  
Visibilità del suolo [33]

	0 (area non accessibile) [7]
	1 [7]
	2 [5]
	3 [4]
	4 [2]
	5 [8]

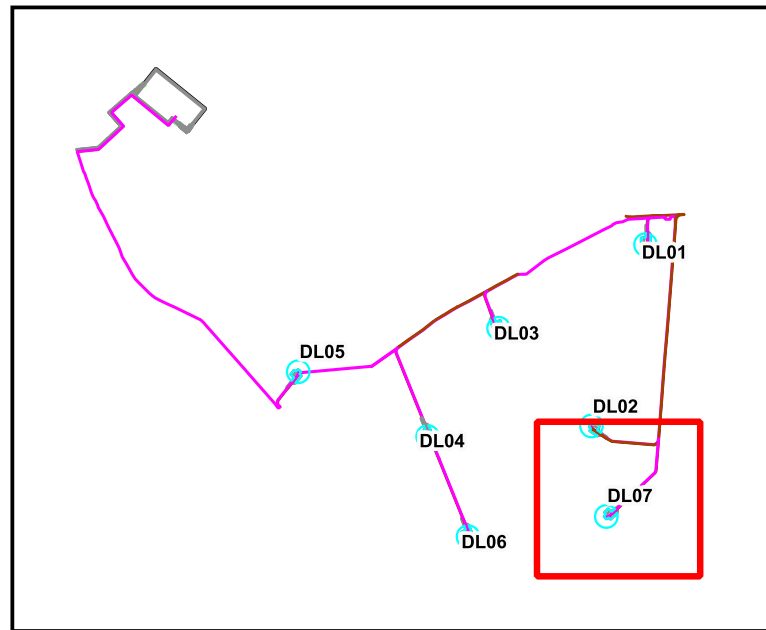


Scala 1:5.000



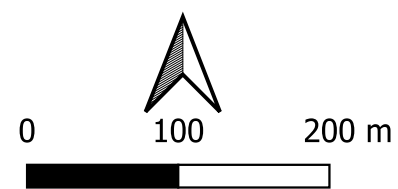
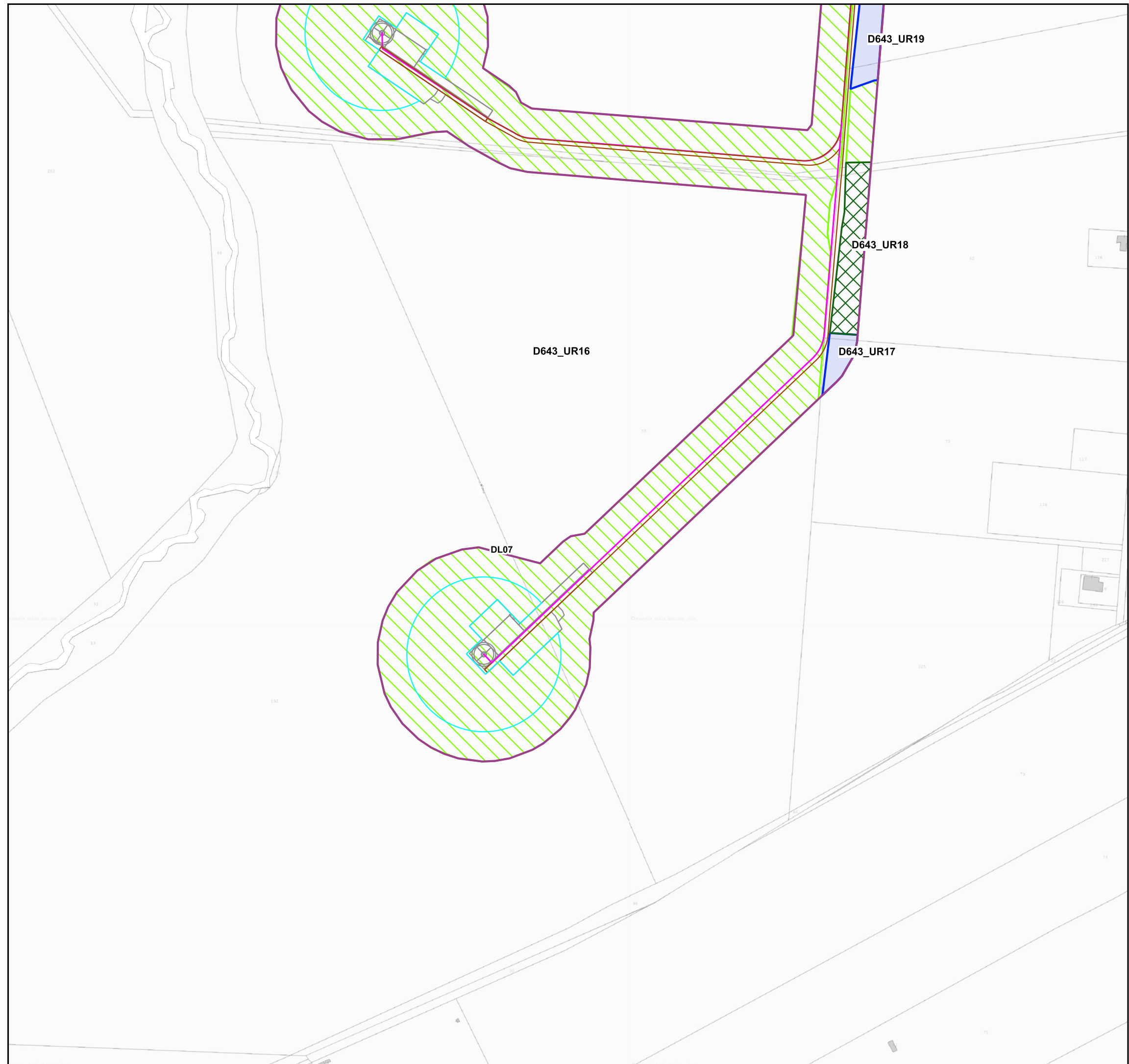


# CARTA DELLA VISIBILITA' DEL SUOLO



**LEGENDA**  
**Visibilità del suolo [33]**

	0 (area non accessibile) [7]
	1 [7]
	2 [5]
	3 [4]
	4 [2]
	5 [8]



Scala 1:5.000