









LEGENDA

-  OASI LIPU S. LUCE
-  RISERVA NATURALE STATALE TOMBOLI DI CECINA
-  PARCO FLUVIALE DEL FIUME CECINA
-  SITO DI INTERESSE NAZIONALE (SIN) MONTE PELATO
-  PARCO PROVINCIALE MONTI LIVORNESI
-  ZPS IT5160003 TOMBOLO DI CECINA
-  TUBAZIONI CRIOGENICHE
-  AREA TERMINALI GNL E ETILENE

NOTE

LA BASE CARTOGRAFICA VETTORIALE UTILIZZATA (SCALA 1:10,000) È STATA FORNITA DALLA REGIONE TOSCANA

IN FIGURA 1.4b È RIPORTATO UN INQUADRAMENTO DI DETTAGLIO IN SCALA 1: 25,000

SCALA



RIFERIMENTO

REGIONE TOSCANA - SETTORE TUTELA E VALORIZZAZIONE RISORSE AMBIENTALI, 2007

FIGURA 1.4a

AREE DI INTERESSE NATURALISTICO