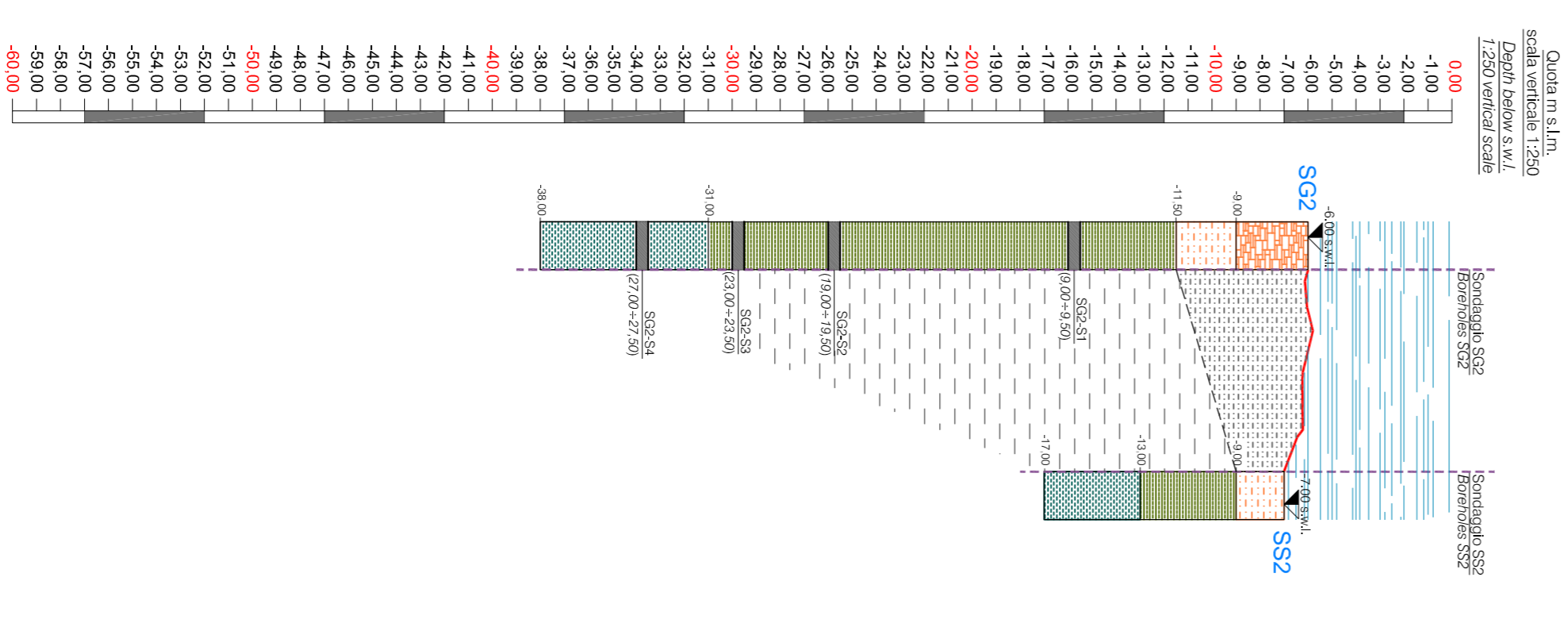
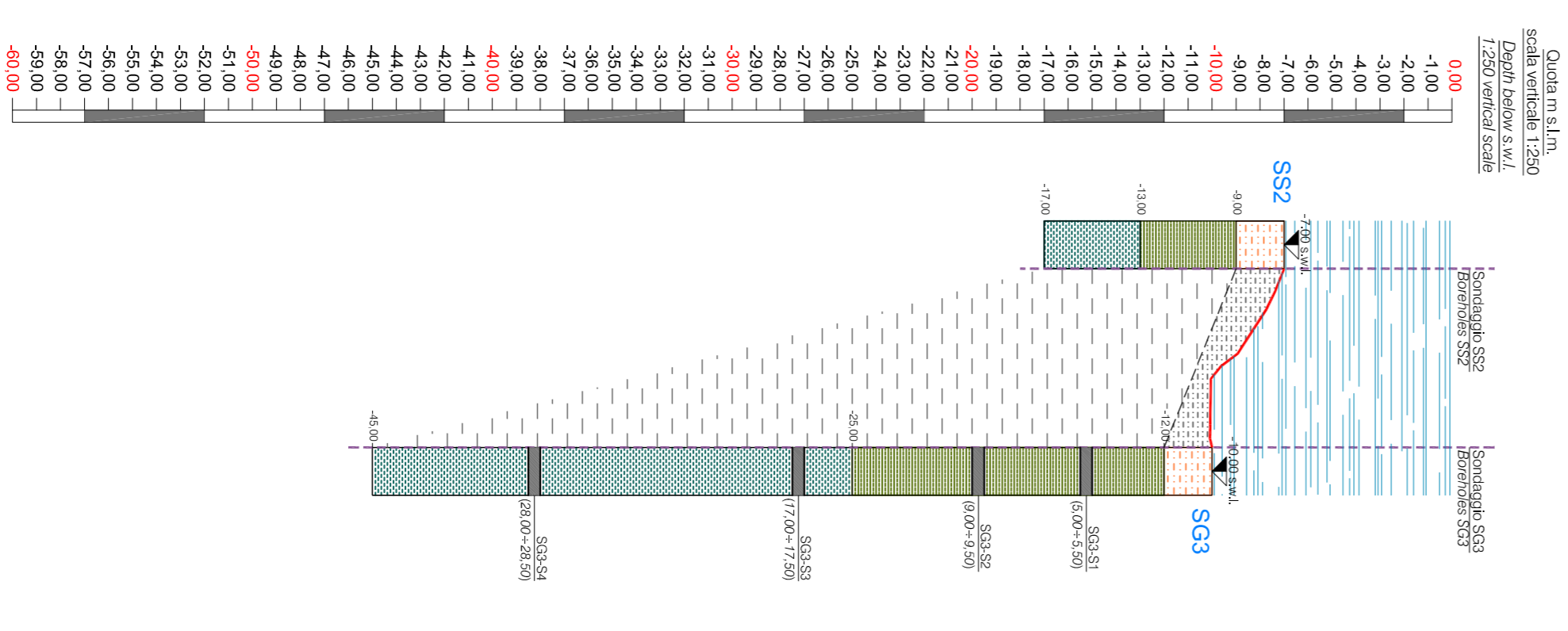


PROFILI STRATIGRAFICI TRASVERSALI - scala orizzontale 1:2.500 - scala verticale 1:250
 CROSS SECTION PROFILES - 1:2.500 horizontal scale - 1:250 vertical scale

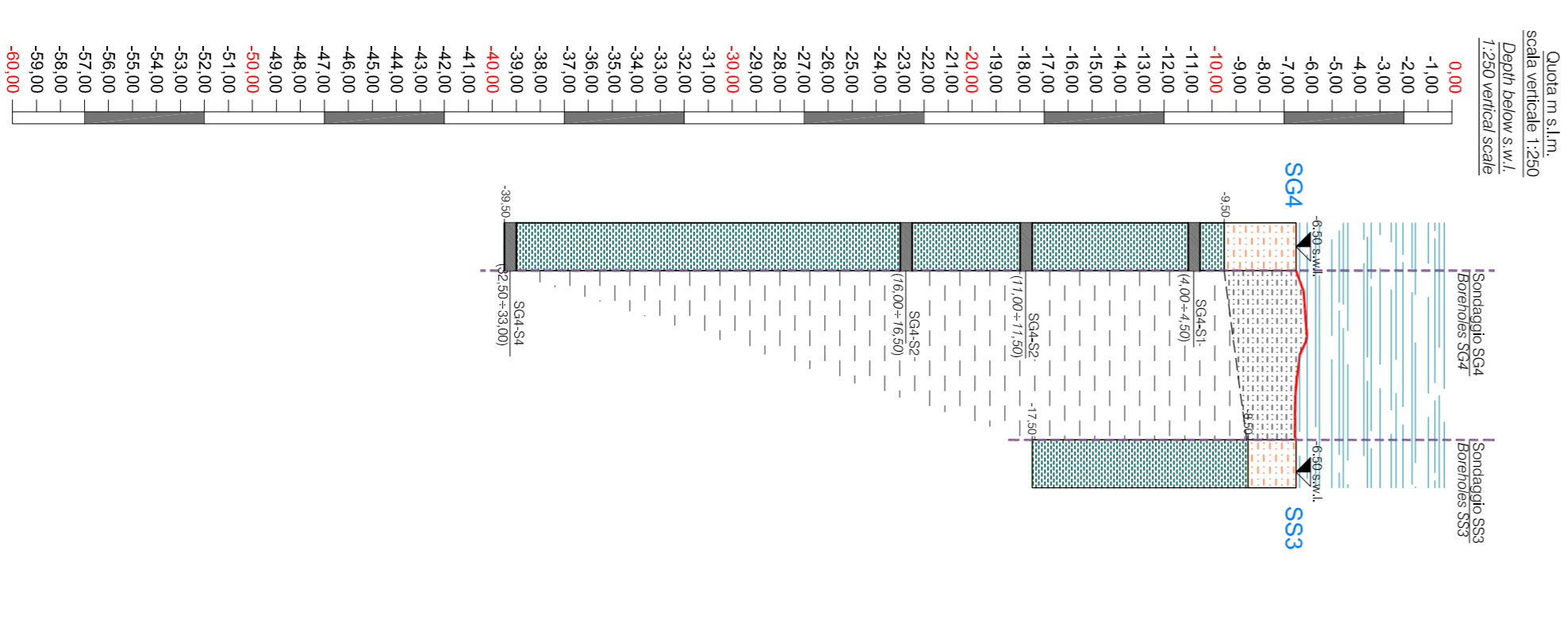
PROFilo SS2 - SS2
 SS2 - SS2 PROFILE



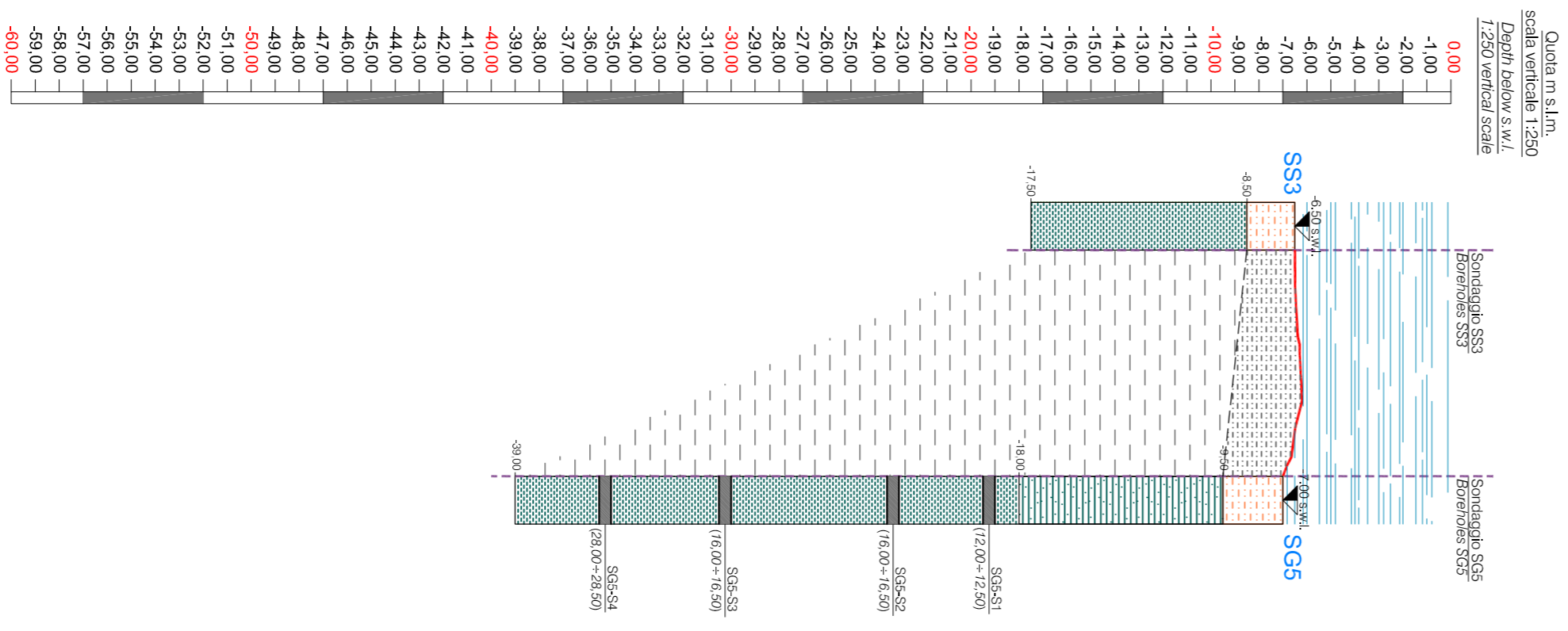
PROFilo SS2 - SS3
 SS2 - SS3 PROFILE



PROFilo SS4 - SS3
 SS4 - SS3 PROFILE



PROFilo SS3 - SS5
 SS3 - SS5 PROFILE



LEGENDA SONDAGGI

BOREHOLES LEGEND		BOREHOLES STRATIGRAPHY LEGEND	
φ SSX	Sondaggi stratigrafici (2012) Geometrica (2012) Design Area - West side	φ SSX	Sondaggi stratigrafici (2012) Stratigraphic boreholes (2012)
[Red dashed box]	Area di intervento - tratto di ponente	[Orange dashed box]	Sezione litologica
[Red dashed box]	Lotto II - Non oggetto del presente appalto	[Green dashed box]	Sezione litologica
[Red dashed box]	Secondo lotto - Not under the contract	[Green dashed box]	Sezione litologica
[Red dashed box]	Superficie litologica	[Green dashed box]	Sezione litologica
[Red dashed box]	Battimenti sondaggi	[Green dashed box]	Sezione litologica
[Red dashed box]	Asili verticali sondaggi	[Green dashed box]	Sezione litologica

LEGENDA STRATIGRAFIA ESTRAPOLATA

EXTRAPOLATED STRATIGRAPHY LEGEND	
[Blue box]	Mare
[Orange box]	Sabbia e fanghi
[Green box]	Silice e argilla
[Green box]	Argilla
[Green box]	Argilla

NOTA 1: SISTEMA DI RIFERIMENTO DELLE COORDINATE IN GAUSS-BOKGGA (Roma 40-450 est)
 NOTE 1: REFERENCE SYSTEM OF COORDINATES IN GAUSS-BOKGGA (ZONE 40 WEST FLOWE)

REVISIONE	DATA	CONTENUTO	PRODOTTORE
01	Febbraio 2014	AGGIORNAMENTO DEL PROGETTO IN CONFORMITÀ AL VOTO N°24 DEL SIF	S.J.S. Engineering s.r.l.
00	31 Gennaio 2013	PRODOTTO IN COMPLIANCE WITH THE VOYE N°24 OF SIF	PRODOTTORE

SEZIONE SPEDIZIONE
 Awarding body: **AUTORITA' PORTUALE DI TARANTO**
 PORT AUTHORITY OF TARANTO
INCARICO
 Job: **RIQUALIFICAZIONE DEL MOLO POLISSETTORIALE**
NUOVA DIGA FORANEA DI PROTEZIONE DEL PORTO FLORI RADA DI TARANTO
 REDEVELOPMENT OF THE MOLO POLISSETTORIALE
NEW BREAKWATER FOR THE PROTECTION OF THE OUTER PORT OF TARANTO - WEST SIDE
PROGETTO DEFINITIVO
 Detailed Design

S.J.S. Engineering s.r.l.
 Via S. Maria, 22 - 70126 Taranto (TA)
 Tel. +39 099 431111
 Fax +39 099 431112
 P.zza Carlo S. Angelo, s.l.1
 70126 Taranto (TA)

0130 TAR
03143-01
R00 C-03

Project code: **0130 TAR**
 Title code: **03143-01**
 Lab code: **R00 C-03**

Proprietà responsabile: **Aut. Portuale di Taranto**
 Design by: **S.J.S. Engineering s.r.l.**
 Drawn by: **Dr. Ing. Alessandro Porretti**
 Check: **Dr. Geol. Massimo La Spina**

Design: **Fonteca** | Checked: **AP** | Scale: **1:2.500/1:250** | Date: **February 2014** | File name: **0130TAR03143-01-R00.dwg**