






LEGENDA

	Linee Intervento		Rischio archeologico
	Area Intervento In Progetto		ALTO
			BASSO
			MEDIO

**METANODOTTO:
 ALESSANDRIA – CAIRO MONTENOTTE
 DN 300 (12"), DP 64 bar
 ED OPERE CONNESSE**

VARIANTI PER PIGGABILITA'

**DEFINIZIONE DEL RISCHIO ARCHEOLOGICO
 (Art. 25 D.Lgs 50/2016)**

**INTERVENTO 1 - TRAPPOLA N. 475
 COMUNE DI FRUGAROLO
 TAV 2**