



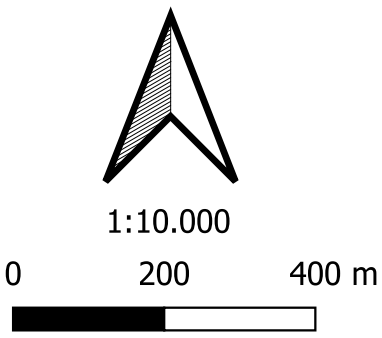


**INTERVENTO 5 – RIF. PIDI 4500240/20.1**

**LEGENDA**

- Linee Intervento
-  Area Intervento In Progetto
-  Rischio archeologico ALTO
-  BASSO
-  MEDIO



**METANODOTTO:  
ALESSANDRIA – CAIRO MONTENOTTE  
DN 300 (12"), DP 64 bar  
ED OPERE CONNESSE**

**VARIANTI PER PIGGABILITA'**

**DEFINIZIONE DEL RISCHIO ARCHEOLOGICO  
(Art. 25 D.Lgs 50/2016)**

**INTERVENTO 5 – RIF. PIDI 4500240/20.1  
COMUNE DI Spigno Monferrato  
TAV 10**