PLANIMETRIA SU ORTOFOTO - STRALCIO 1

SCALA 1:1.000

PLANIMETRIA SU ORTOFOTO - STRALCIO 2

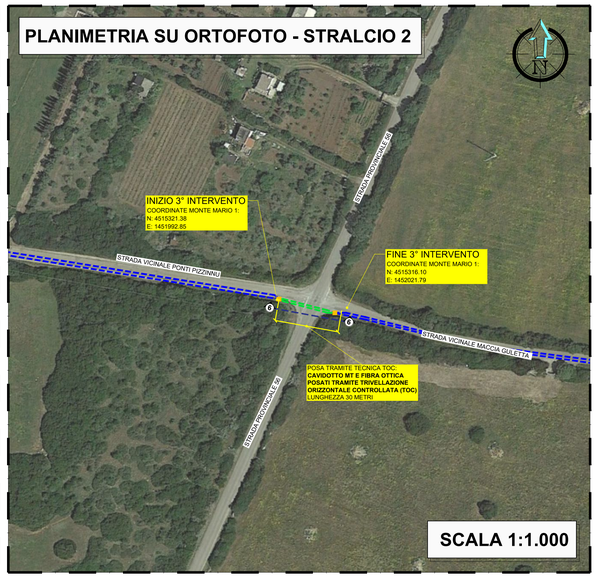

SCALA 1:1.000

TRIVELLAZIONE ORIZZONTALE CONTROLLATA

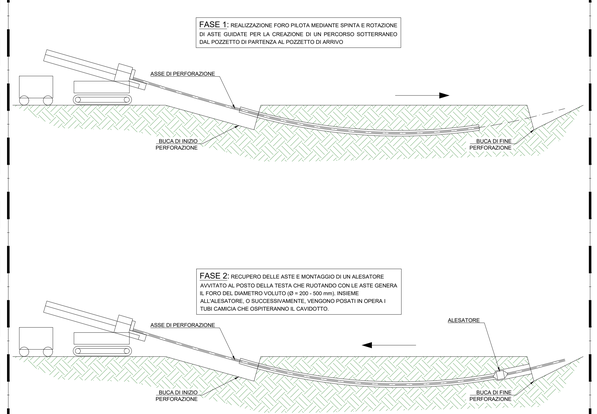

LEGENDA	
	RECINZIONE CAMPO FOTOVOLTAICO
	TRACKER DA 7 MODULI
	TRACKER DA 14 MODULI
	TRACKER DA 28 MODULI
	INVERTER
	QUADRI DI PARALLELO
	VIABILITA' INTERNA
	CABINE ELETTRICHE
	CAVIDOTTO DI MEDIA TENSIONE INTERRATO IN PROGETTO
	CAVIDOTTO DI BASSA TENSIONE INTERRATO IN PROGETTO
	CANCELLO D'INGRESSO
	IMPIANTO DI ILLUMINAZIONE E VIDEOSORVEGLIANZA

KEYMAP

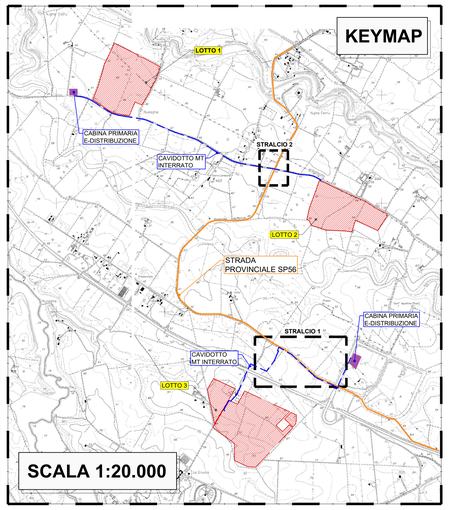

SCALA 1:20.000

SEZIONE DI POSA TIPO A

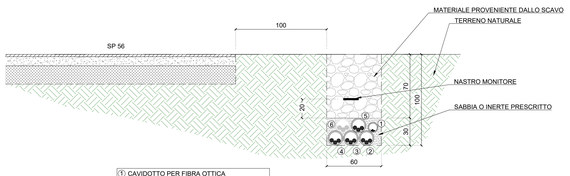

① CAVIDOTTO PER FIBRA OTTICA CORRUGATO Ø110 CAVO: 4x (9/125µm 24 FIBRE OS1).
② NUOVA LINEA ELETTRICA MT IMPIANTO IN PROGETTO CORRUGATO: Ø160 CAVO: 3x(1x240) mmq tipo ARE4H5EX 12/20 kV
③ NUOVA LINEA ELETTRICA MT IMPIANTO IN PROGETTO CORRUGATO: Ø160 CAVO: 3x(1x240) mmq tipo ARE4H5EX 12/20 kV
④ NUOVA LINEA ELETTRICA MT IMPIANTO IN PROGETTO CORRUGATO: Ø160 CAVO: 3x(1x240) mmq tipo ARE4H5EX 12/20 kV
⑤ NUOVA LINEA ELETTRICA MT IMPIANTO IN PROGETTO CORRUGATO: Ø160 CAVO: 3x(1x240) mmq tipo ARE4H5EX 12/20 kV
⑥ NUOVA LINEA ELETTRICA MT DI UN ALTRO IMPIANTO DEL PROPONENTE CORRUGATO: Ø160 CAVO: 3x(1x240) mmq tipo ARE4H5EX 12/20 kV

SCALA 1:25

SEZIONE DI POSA TIPO B

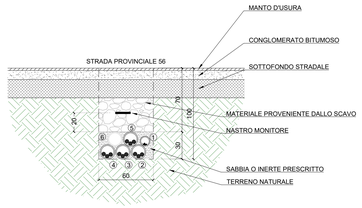

① CAVIDOTTO PER FIBRA OTTICA CORRUGATO Ø110 CAVO: 4 x (9/125µm 24 FIBRE OS1)
② NUOVA LINEA ELETTRICA MT IMPIANTO IN PROGETTO CORRUGATO: Ø160 CAVO: 3x(1x240) mmq tipo ARE4H5EX 12/20 kV
③ NUOVA LINEA ELETTRICA MT IMPIANTO IN PROGETTO CORRUGATO: Ø160 CAVO: 3x(1x240) mmq tipo ARE4H5EX 12/20 kV
④ NUOVA LINEA ELETTRICA MT IMPIANTO IN PROGETTO CORRUGATO: Ø160 CAVO: 3x(1x240) mmq tipo ARE4H5EX 12/20 kV
⑤ NUOVA LINEA ELETTRICA MT IMPIANTO IN PROGETTO CORRUGATO: Ø160 CAVO: 3x(1x240) mmq tipo ARE4H5EX 12/20 kV
⑥ NUOVA LINEA ELETTRICA MT DI UN ALTRO IMPIANTO DEL PROPONENTE CORRUGATO: Ø160 CAVO: 3x(1x240) mmq tipo ARE4H5EX 12/20 kV

SCALA 1:25

SEZIONE DI POSA TIPO C

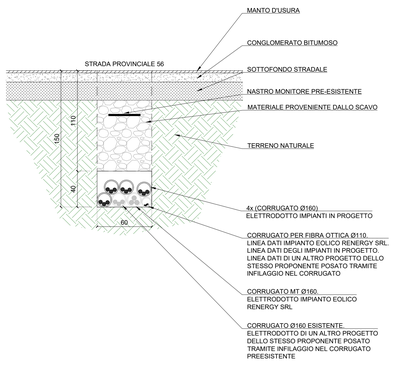

SCALA 1:25

REGIONE SARDEGNA — COMUNE DI SASSARI — PROVINCIA DI SASSARI

IMPIANTO PER LA PRODUZIONE DI ENERGIA ELETTRICA DA FONTE SOLARE DENOMINATO "TRUNCU REALE" DA REALIZZARSI NEL COMUNE DI SASSARI (SS)

OPERA DI PUBBLICA UTILITA'
VALUTAZIONE IMPATTO AMBIENTALE ai sensi del D.Lgs 3 aprile 2006, n.152 ALL. II

CUSTOMER
Committente
FIMENERGIA
ADDRESS
Indirizzo
VIA I. BUZZI, 6, 15033 CASALE MONFERRATO (AL)
T. +390292875126 (ufficio operativo)

DESIGNERS TEAM
Gruppo di progettazione
SUPERVISOR
Coordinamento
FAVERO ENGINEERING
VIA GIOVANNI BATTISTA PIRELLI, 27
20124 MILANO (MI)
T. +390289761659
Ing. FRANCESCO FAVERO

CONSULTANTS
Consulenti
AMBIENTALE; Dott.ssa MARZIA FIORONI
Via C.Battisti, 44 23100 Sondrio (SO) - +39 0342 050347 - mfioroni@alp-en.it
GEOLOGIA, GEOTECNICA E IDRAULICA; Dott. Geol. FAUSTO PANI
Via Castelli, 2 09122 Cagliari (CA) - +39 070 272011 - fausto.pani@gmail.com
AGRONOMIA; Dott. Agr. GIUSEPPE PUGGIONI
Via Don Minzoni, 3 07047 Thiesi (SS) - +39 348 6621642 - puggioni@gmail.com
ARCHEOLOGIA; Dott. Arch. FABRIZIO DELUSSU
Via Depretis, 7 08022 Dorgali (NU) - + 39 3475012131 - archeologofabriziodelussu@gmail.com
ACUSTICA; Ing. CARLO FODDIS, Ing. IVANO DISTINTO
Viale Europa, 54 09045 Quartu Sant'Elena (CA) - + 39 070 2348760 - ctl@fadesystem.net
FAUNA; Dott. Nat. MAURIZIO MEDDA
Via Lumiglana, 17 09122 Cagliari (CA) - +39 393 8236806 - meddamaurizio@libero.it
FLORA; Dott. Nat. FABIO SCHIRRU
+39 347 4990552 - fabio.schirru@pecagrotecnici.it

REV.	DATE	DESCRIPTION	PREPARED	CHECKED	APPROVED
00	Febbraio 2024	PRIMA EMISSIONE	Ing. A. Giglotti	Ing. F. Favero	Ing. F. Favero
01					
02					
03					
04					

DRAWING - Elaborato
TITLE
Titolo
PROGETTO CIVILE
PLANIMETRIA TRACCIATO CAVIDOTTO LUNGO LA SP56

DRAWING DETAILS - Dettagli di disegno
GENERAL SCALE Scala generale: **1:1.000**
DETAIL SCALE Scala particolari: **1:25**

ARCHIVE - Archivio
FILE: ELG_333
PLOT STYLE: FAVERO ENGINEERING.ctb

CODING - Codifica
PROJECT LEVEL Fase progettuale: **DEFINITIVO**
CATEGORY Categoria: **ELG**
PROGRESSIVE Progressivo: **3 3 3**
REVISION Revisione: **00**