AREA GLOBALE : Planimetria su catastale layout e individuazione percorsi cavidotti

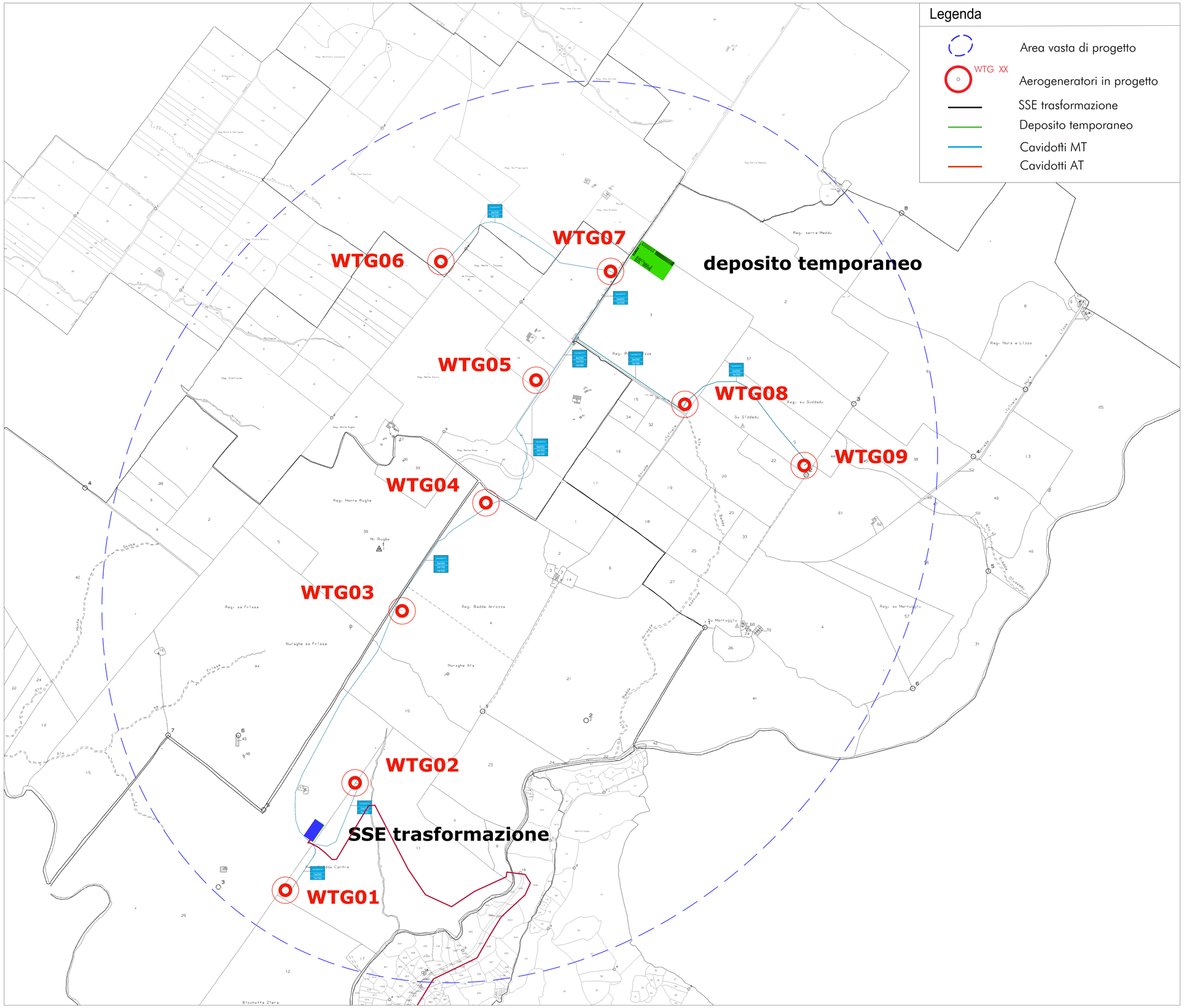

Planimetria tracciati e cavidotti - Area Globale

scala 1:5.000

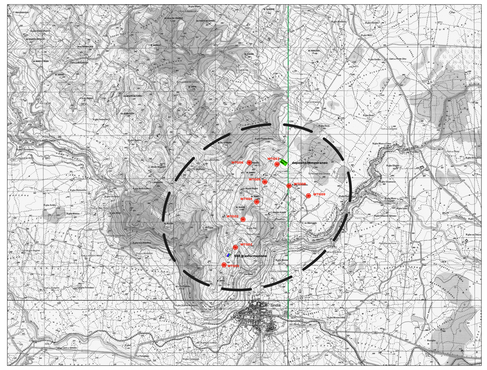

Planimetria chiave su IGM

DENOMINAZIONE TRATTA	LUNGHEZZA GEOMETRICA (m)	FORMAZIONE
RAMO PARZIALE WTG 01 - SSE	247,00	3(1X120mmq)
RAMO PARZIALE WTG 02 - SSE	378,00	3(1x120mmq)
RAMO PARZIALE WTG 03 - SSE	1.014,00	3(1x400mmq)
RAMO PARZIALE WTG 04 - 03	544,00	3(1x240mmq)
RAMO PARZIALE WTG 05 - 04	589,00	3(1x120mmq)
RAMO PARZIALE WTG 06 - 07	735,00	3(1x120mmq)
RAMO PARZIALE WTG 07 - 05	514,00	3(1x400mmq)
RAMO PARZIALE WTG 09 - 08	618,00	3(1x120mmq)
RAMO PARZIALE WTG 08 - 05	513,00	3(1x400mmq)
CAVIDOTTO SE - SSE	**19.471,00**	3(1x630mmq)

DENOMINAZIONE	NUOVA STRADA				SISTEMAZIONE PARZIALE STRADA ESISTENTE		SVILUPPO LINEARE COMPLESSIVO (m)	SUPERFICIE STRADALE COMPLESSIVA (mq)	VOLUME SCAVO (mc)	VOLUME RIPORTO (mc)	VOLUME RESIDUO (mc)
	PROVVISORIA		DEFINITIVA								
	SVILUPPO LINEARE (m)	SUPERFICIE STRADALE (mq)	SVILUPPO LINEARE (m)	SUPERFICIE STRADALE (mq)	SVILUPPO LINEARE (m)	SUPERFICIE STRADALE (mq)					
RAMO WTG 01			239,27	1.196,35			239,27	1.196,35	239,27	98,53	140,74
RAMO WTG 02			349,40	1.747,00			349,40	1.747,00	349,40	127,53	221,87
RAMO WTG 03	559,55	2.797,75	1.037,64	5.188,20			1.597,19	7.985,95	1.597,19	625,77	965,42
RAMO WTG 04			178,54	892,70			178,54	892,70	178,54	88,47	169,87
RAMO WTG 05	242,91	1.214,55	20,00	100,00			262,91	1.314,55	262,91	99,38	163,53
RAMO WTG 06	765,89	3.829,45	729,05	3.645,15			1.494,94	7.474,60	1.494,94	591,99	902,95
RAMO WTG 07	343,83	1.719,15	11,00	55,00			354,83	1.774,15	354,83	135,96	218,93
RAMO WTG 08	368,81	1.844,05	20,00	100,00	494,54	2.472,70	883,35	4.416,75	388,81	136,86	252,95
RAMO WTG 09	570,18	2.850,90	601,78	3.158,90			1.171,96	6.009,80	1.171,96	477,18	694,78
STRADA DI COLLEGAMENTO											

Tab A - Denominazione strade e calcolo superfici stradali, scavi e riporto

sviluppo lineare (m)	2.851,17		3.198,46		494,54		6.544,17		6.048,63	3.341,61	3.706,55
superficie stradale (mq)		14.255,85		15.992,32		2.472,70		32.720,87			
SVILUPPO LINEARE (km)	2,85		3,20		0,49		6,54				
SUPERFICIE STRADALE (ettari)		1,43		1,60		0,25		3,27			
VOLUME DI SCAVO (mc)									6.048,63		
VOLUME RIPORTO (mc)										3.341,61	
VOLUME RESIDUO (mc)											3.706,55

Tab B - Denominazione strade e calcolo superfici stradali, scavi e riporto (complessivi)

REGIONE AUTONOMA DELLA SARDEGNA

COMUNE DI POZZOMAGGIORE (SS)

PROGETTO PER LA REALIZZAZIONE DI UN PARCO EOLICO PER LA PRODUZIONE DI ENERGIA ELETTRICA IN LOCALITA' MONTE RUGHE POTENZA DI PICCO 64,8 MWp

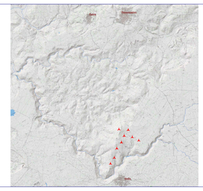

VALUTAZIONE DI IMPATTO AMBIENTALE

Elaborato:

Planimetria generale cavidotti - Catastale

Committente: EOS MONTE RUGHE s.r.l
Ing. Enrico De Girolamo

Coordinamento e Progettazione: SO.GE.S s.r.l
Ing. Piero del Rio

Prog. opere strutturali:
Ing. Andrea Massa

Studio Anemologico:
Demoenergia 2050 Srls

Studio Acustico:
Ing. Federico Miscali

Prog. opere civili - elettriche:
Studio Ing. Nicola Curreli

Ing. Nicola Curreli
Collaboratori:
Ing. Silvia Indeo
Ing. Michele Marrocu
Ing. Simona Piano

Coordinamento V.I.A.:
SIGEA s.r.l

Dott. Geol. Luigi Maccioni: Coordinamento
Ing. Manuela Macciòni - Paesaggistico
Dott. Agr. Vincenzo Saitta - Agron. flora, fauna
Dott. Salvatore Ladinetti - Archeologia
Dott. Geol. Valentina Demurtas Geologiche
Dott. Geol. Stefano Demontis - Geotecnica
Dott. Ing. Massimiliano Lodra di Santa Sofia - Acustico
Dott. Ing. Miche Branca - Acustico
Dott. Michele Orlo - GIS

Tavola: T.G._09.2

Data: DICEMBRE 2023

Rev:

Scala: 1:5.000

TUTTI I DIRITTI RISERVATI. RIPRODUZIONE E DIFFUSIONE VIETATI AI SENSI DELLE VIGENTI NORME NAZIONALI ED INTERNAZIONALI