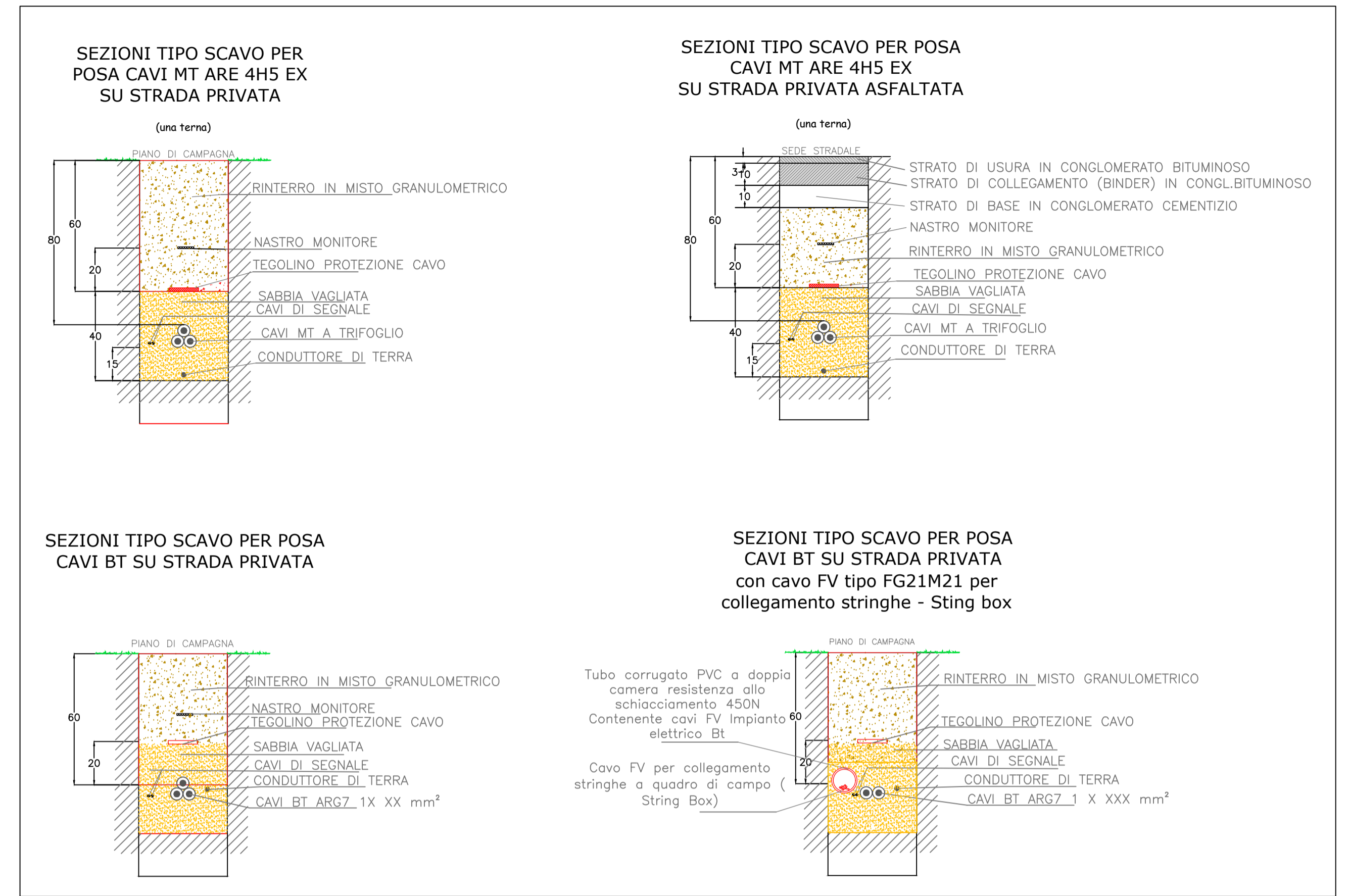
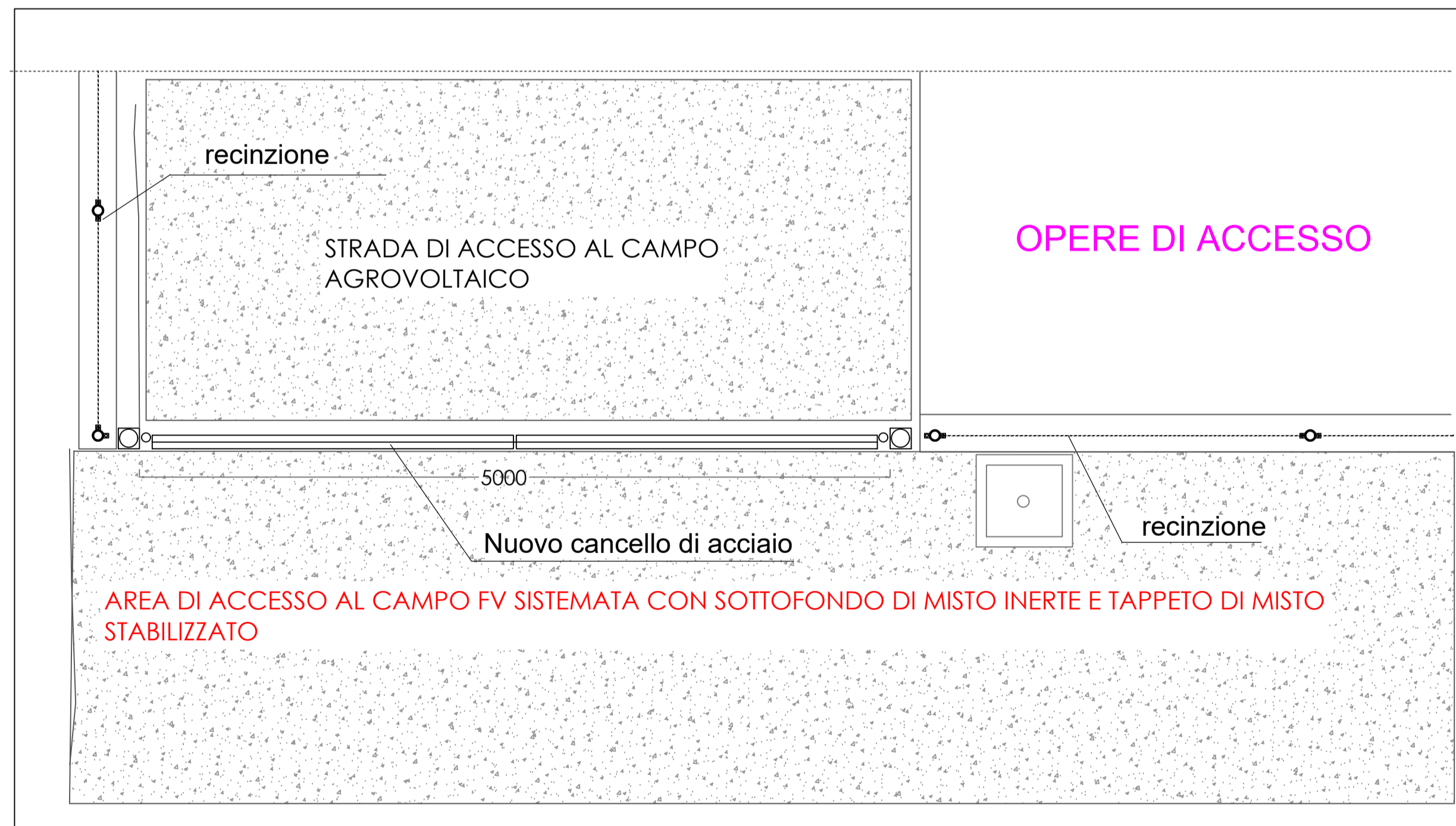


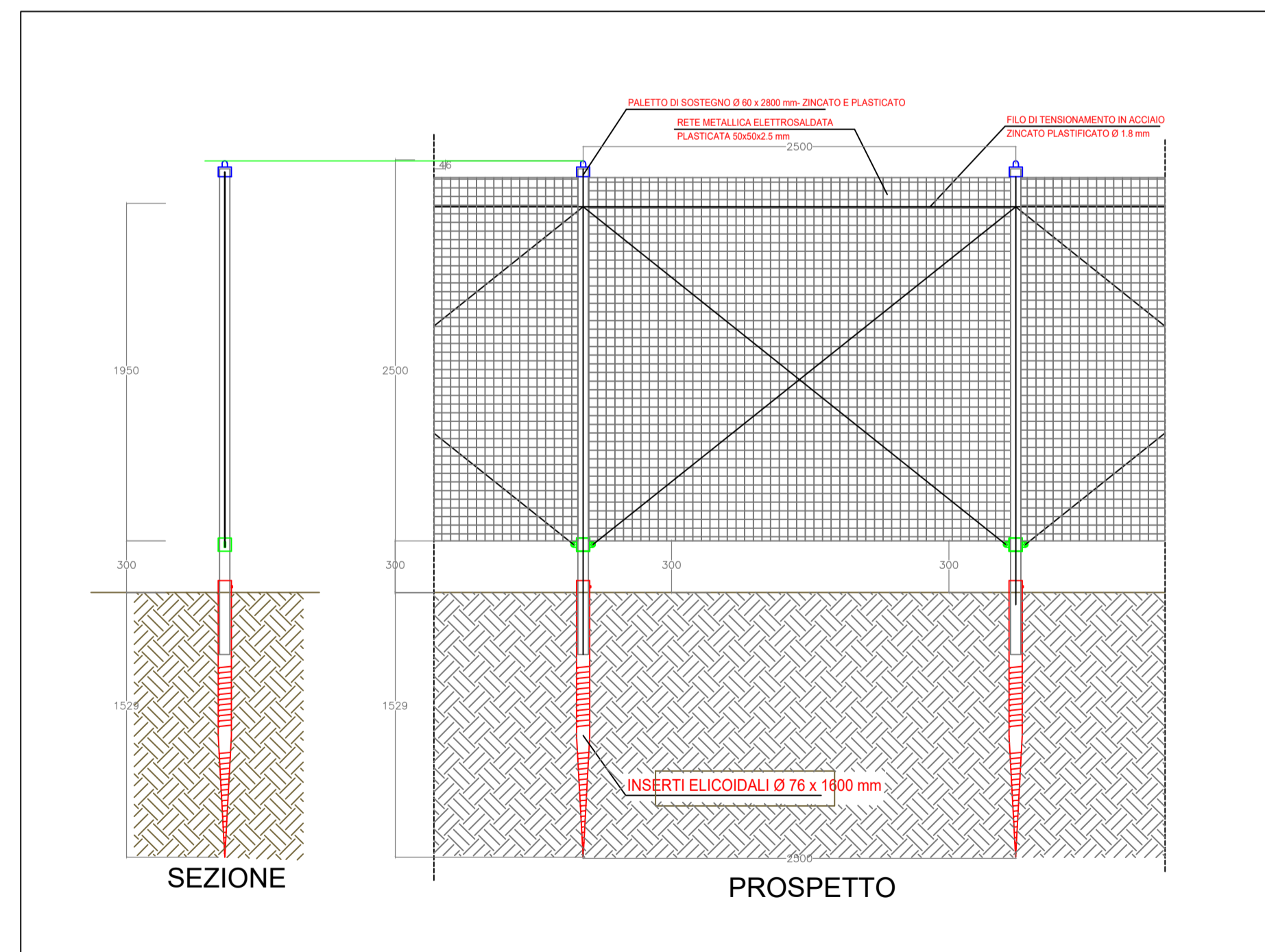
SEZIONE - Scala 1:25



TIPICO LINEE INTERRATE - Scala 1:25




PIANTA - Scala 1:25




CONSTRUTTIVO RECINZIONE E ACCESSO Scala 1:25

OPERE CIVILI - OPERE DI ACCESSO E RECINZIONE AREA



REGIONE PUGLIA
Provincia di Foggia
Comune di Ascoli Satriano



IL PROPONENTE
EDIS S.r.l.
 Corso Nino Bixio n. 8 - 12051 ALBA (CN)
 Tel. 0173 441155 - Fax 0173 441104 - www.EGEA.it
 P.IVA 03491720045
 e-mail: info@EGEA.it - posta certificata: EDIS@pec.EGEA.it

I TECNICI
 Ing. Marco CERCHIO
 Arch. Giuseppe PERFETTO
 Ing. Francesco Paolo LAMACCHIA
 Per. Ind. Alessandro CONTINANZA

REVISIONI	N.	DATA	DESCRIZIONE	ELABORATO	VERIFICATO	APPROVATO
R.05						
R.04						
R.03						
R.02						
R.01	FEB_2024		PROGETTO_DEFINITIVO_PTO	PERFETTO	PERFETTO	CERCHIO
R.00	SET_2022		PROGETTO_DEFINITIVO_PTO	PERFETTO	PERFETTO	CERCHIO

TIPOLOGIA DELL'ELABORATO	CODIFICA DELL'ELABORATO
ALLEGATO	PROGETTO DEFINITIVO - PTO
PROGETTO	TITOLO
FV ASCOLI S.	PIATTAFORMA PER LA TRANSIZIONE ENERGETICA CON PRODUZIONE DI IDROGENO VERDE TRAMITE POWER TO GAS (PTG) DA FONTE RINNOVABILE SOLARE FOTOVOLTAICA, SISTEMA DI ACCUMULO (BESS) E RETE DI CONNESSIONE ALLA STAZIONE ELETTRICA DI DELICETO PER UNA POTENZA NOMINALE COMPLESSIVA PARI A 115 MW
DOC A CORREDO	COMUNE DI ASCOLI SATRIANO - LOCALITA CAPO D'ACQUA
SICUREZZA	COSTRUTTIVO OOPP CIVILI E SOTTOSERVIZI

NOME DEL FILE	SCALA CAD	FORMATO	SCALA	FOGLIO
SD_ASCOLI_DEF_A1.DWG	1 unità = 1 mm	A1	1:25	15/16

Questo documento contiene informazioni di proprietà EGEA S.p.A. e deve essere utilizzato esclusivamente dal destinatario in relazione alle finalità per le quali è stato ricevuto. E' vietata qualsiasi forma di riproduzione o di divulgazione senza l'esplicito consenso di EGEA S.p.A.
 This document contains information proprietary to EGEA S.p.A. and it will have to be used exclusively for the purposes for which it has been furnished. Whichever shape of spreading or reproduction without the written permission of EGEA S.p.A. is prohibite.